



Version web

Ville de Pont-de-Barret

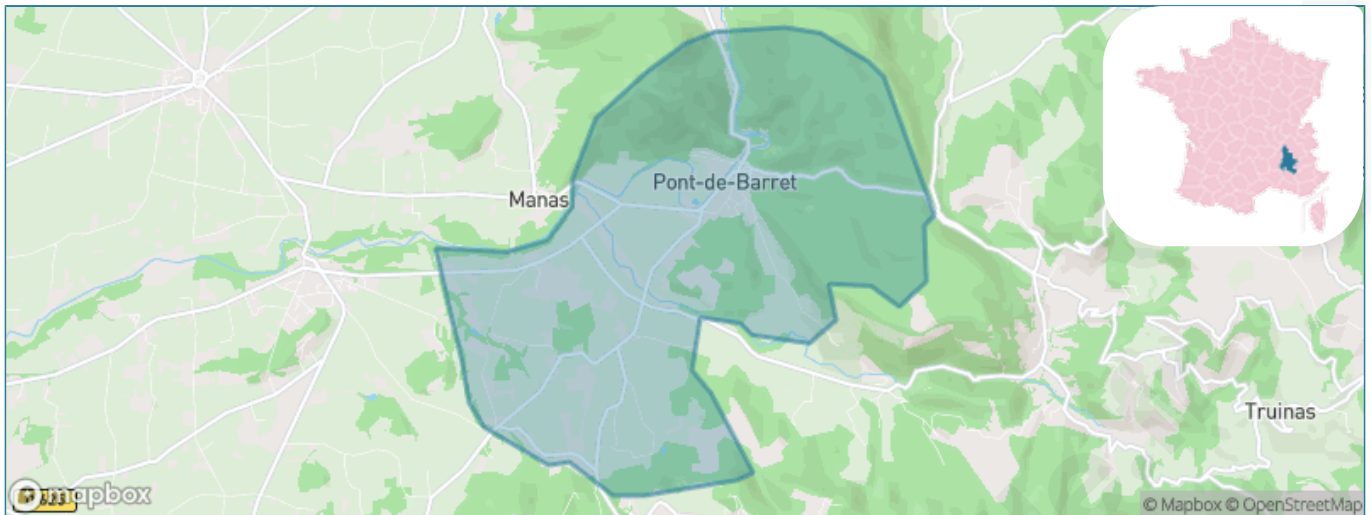
Présenté par

BIEN dans
ma **VILLE** 

Sommaire

Situation géographique	3
Statistiques sur la population	4
Evolution du nombre d'habitants	4
Tranche d'âge	5
0-14 ans	5
15-29 ans	5
30-44 ans	5
45-59 ans	5
60-74 ans	5
75-89 ans	5
90 ans et +	5
Activité professionnelle	5
Agriculteurs	5
Artisans, Commerçants	5
Cadres et sup.	5
Professions intermédiaires	5
Employé	5
Ouvrier	5
Retraité	5
Autres	5
Niveau de diplôme	6
Sans diplôme ou CEP	6
Brevet, BEPC, DNB	6
CAP-BEP ou équivalent	6
BAC ou équivalent	6
BAC+2	6
BAC+3 ou +4	6
BAC+5 ou plus	6
Composition des ménages	6
Couple sans enfant	6
Couple avec enfant(s)	6
Famille monoparentale	6
Colocation / Autre	6
Personnes seules	6
Profils électoraux	7
Premier tour	7
Sécurité	8
Evolution du nombre d'infractions	8
Pour comparer	9
Services à la population	10
Commerce	10
Éducation	10
Villes autour de Pont-de-Barret	12

Situation géographique



i Informations clés

- **Région** : Auvergne-Rhône-Alpes
- **Département** : Drôme
- **Code postal** : 26160
- **Superficie** : 16 km²



LE DÉPARTEMENT

Statistiques sur la population



Nombre d'habitants

657



Age moyen

40 ans



Pop active

48.9%



Taux chômage

10.5%



Pop densité

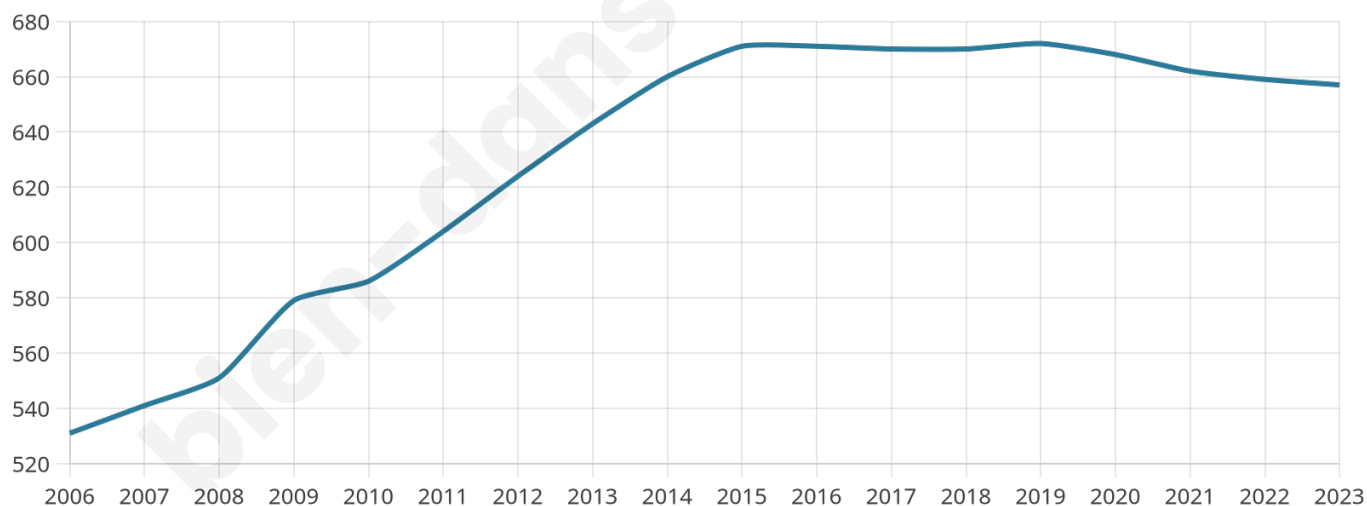
41 h/km²



Revenu moyen

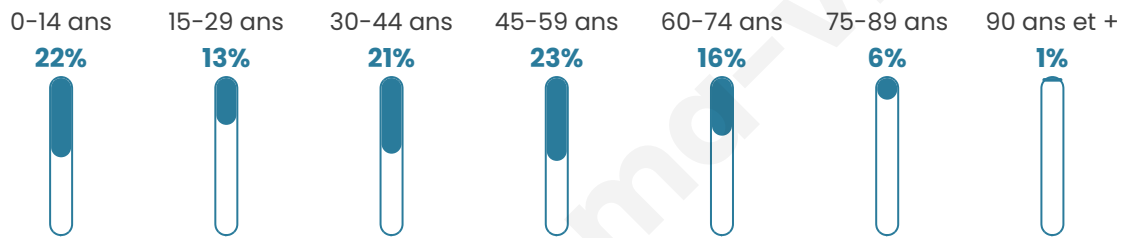
21 710 €/an

Evolution du nombre d'habitants

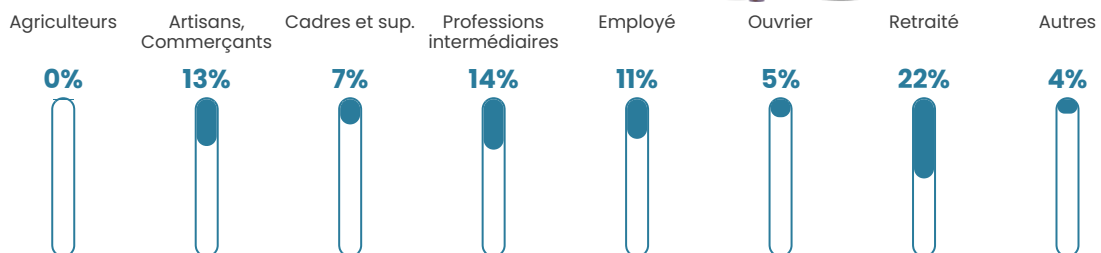


Sources : Institut national de la statistique et des études économiques (insee) selon Les dernières parutions officielles de 2024 portant sur les années 2020, 2021 et 2022.


Tranche d'âge




Activité professionnelle



Niveau de diplôme










Composition des ménages



Profils électoraux

Premier tour

	Jean-Luc MÉLENCHON	42.09 %
	Emmanuel MACRON	17.15 %
	Marine LE PEN	13.36 %
	Jean LASSALLE	6.46 %
	Éric ZEMMOUR	6.46 %
	Yannick JADOT	4.45 %
	Valérie PÉCRESE	3.79 %
	Nicolas DUPONT- AIGNAN	3.12 %
	Fabien ROUSSEL	1.34 %
	Anne HIDALGO	1.34 %
	Nathalie ARTHAUD	0.45 %
	Philippe POUTOU	0.00 %



545 inscrits

Participation : 84.95%

Votes blancs : 0.86%

Votes nuls : 2.16%

Second tour

	Emmanuel MACRON	64,17 %
	Marine LE PEN	35,83 %

545 inscrits

Participation : 73.39%

Votes blancs : 15.25%

Votes nuls : 4.5%

Sécurité



Agressions physiques / sexuelles

0



Cambriolages

0



Vols / dégradations

0



Stupéfiants

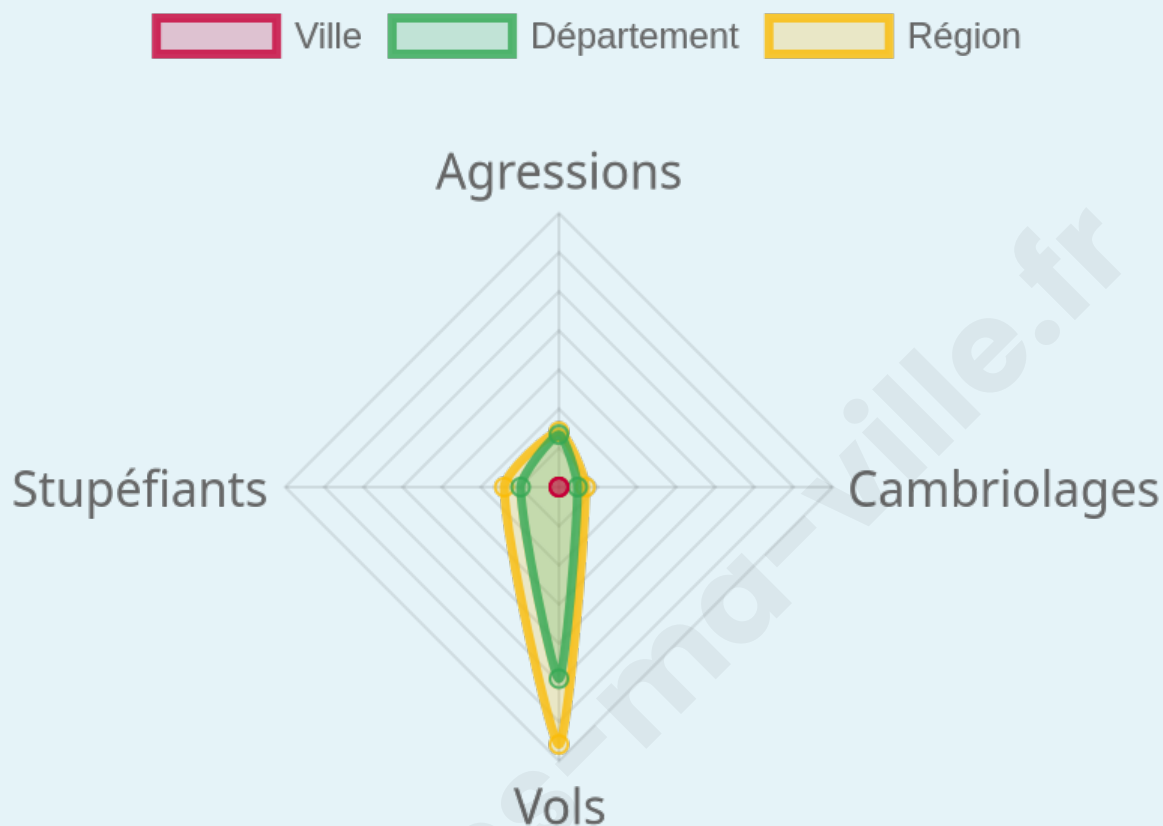
0

Evolution du nombre d'infractions



Pour comparer

(en proportion du nombre d'habitants)



Sources : Bases statistiques communale, départementale et régionale de la délinquance enregistrée par la police et la gendarmerie nationales selon les dernières parutions officielles de 2025 portant sur l'année 2024 ([data.gouv](https://data.gouv.fr)).

Agressions physiques / sexuelles : Violences sexuelles, coups et blessures volontaires intrafamiliaux, coups et blessures volontaires, autres coups, blessures volontaires et vols violents sans arme.

Cambriolages : Cambriolages de logements.

Vols : Vols avec armes, vols d'accessoires sur véhicules, vols dans les véhicules, vols de véhicules, vols sans violence contre des personnes, destructions, dégradations volontaires et escroqueries.

Stupéfiants : Trafic de stupéfiants dont (AFD) et usage de stupéfiants.

Services à la population



Commerce

Hypermarché	X <u>Aouste-sur-Sye</u> 14km
Supermarché	X <u>Charols</u> 6km
Superette	X <u>Puy-Saint-Martin</u> 5km
Boulangerie	2
Boucherie	X <u>Salettes</u> 6km
Restaurant	2
Garage	1
Station-service	X <u>Cléon-d'Andran</u> 7km
Banque	X <u>Cléon-d'Andran</u> 6km
La poste	X <u>Charols</u> 5km
Coiffeur	1
Tabac	X <u>Cléon-d'Andran</u> 6km
Bars / discothèque	1
Bibliothèque	X <u>Puy-Saint-Martin</u> 5km
Cinéma	X <u>Crest</u> 14km
Vétérinaire	X <u>La Bégude-de-Mazenc</u> 9km



Santé

Pharmacie	X <u>Cléon-d'Andran</u> 7km
Hôpital	X <u>Dieulefit</u> 9km
Laboratoire d'analyses médicales	X <u>Dieulefit</u> 9km
Etablissement pour handicapé	X <u>Le Poët-Laval</u> 8km
EHPA	X <u>Charols</u> 5km
Médecin	X <u>Cléon-d'Andran</u> 7km
Dentiste	X <u>Manas</u> 3km
Chirurgien	X <u>Montélimar</u> 19km
Dermatologue	X <u>Crest</u> 14km
Anesthésiste	X <u>Montélimar</u> 22km
Gastro-entérologue	X <u>Montélimar</u> 21km
Gynécologue	X <u>La Bégude-de-Mazenc</u> 10km
Cancérologue	X <u>Valence</u> 36km
Neurologue	X <u>Montélimar</u> 23km
Ophthalmologue	X <u>Crest</u> 14km
ORL	X <u>Montélimar</u> 23km
Cardiologue	X <u>Montélimar</u> 21km
Pédiatre	X <u>Montélimar</u> 22km
Pneumologue	X <u>Montélimar</u> 23km
Psychologue	X <u>Sauzet</u> 15km
Radiologue	X <u>Montélimar</u> 19km
Rhumatologue	X <u>Montélimar</u> 21km
Sage-femme	X <u>Cléon-d'Andran</u> 7km



Éducation

Crèche	1
Ecole maternelle Public	X <u>Dieulefit</u> 10km
Ecole maternelle Privé	X <u>Vaison-la-Romaine</u> 41km
Ecole primaire Public	1
Ecole primaire Privé	X <u>Dieulefit</u> 9km
Collège Public	X <u>Cléon-d'Andran</u> 6km
Collège Privé	X <u>Crest</u> 14km
Lycée Public	X <u>Crest</u> 15km
Lycée Privé	X <u>Crest</u> 14km

([data.gouv](#)). Liste, localisation et tarifs des professionnels de santé selon les dernières parutions officielles de 2025 portant sur l'année 2024 ([opendatasoft](#)) et FINESS Extraction du Fichier des établissements selon les dernières parutions officielles de 2025 portant sur l'année 2024 ([data.gouv](#)). Adresse et géolocalisation des établissements d'enseignement du premier et second degrés selon les dernières parutions officielles de 2025 portant sur l'année 2024 ([data.education.gouv](#))

bien-dans-ma-ville.fr

Villes autour de Pont-de-Barret

Ville	Habitants	Superficie	Pop densité	Pop active	Taux chômage	Revenu moyen	Prix immobilier
Rochebaudin	118	7 km ²	17 h/km ²	46.6%	11.9%	21 320 €/an	1 078 €/m ²
Manas	180	1 km ²	180 h/km ²	50.6%	6.7%	21 250 €/an	3 432 €/m ²
Félines-sur-Rimandoule	83	8 km ²	10 h/km ²	45.8%	4.8%	NC	1 409 €/m ²
Eyzahut	151	6 km ²	25 h/km ²	43%	4%	22 690 €/an	1 837 €/m ²
Soyans	405	25 km ²	16 h/km ²	45.7%	2.5%	22 450 €/an	3 536 €/m ²
Puy-Saint-Martin (2 avis)	827	11 km ²	75 h/km ²	45.3%	4.2%	24 910 €/an	6 895 €/m ²
Salettes	148	7 km ²	21 h/km ²	37.2%	4.1%	22 250 €/an	2 375 €/m ²
Francillon-sur-Roubion	181	10 km ²	18 h/km ²	54.7%	14.4%	21 370 €/an	1 529 €/m ²
Charols (1 avis)	965	7 km ²	138 h/km ²	43.1%	4.5%	22 350 €/an	1 550 €/m ²
Truinas	145	8 km ²	18 h/km ²	44.1%	5.5%	13 860 €/an	1 633 €/m ²
Le Poët-Célarde	148	8 km ²	19 h/km ²	40.5%	2.7%	20 640 €/an	2 774 €/m ²
Saou	590	41 km ²	14 h/km ²	46.3%	5.8%	20 040 €/an	2 509 €/m ²
Cléon-d'Andran	1 004	10 km ²	100 h/km ²	42.8%	4%	22 570 €/an	2 064 €/m ²
La Répara-Auriples	244	15 km ²	16 h/km ²	50%	4.1%	22 530 €/an	1 882 €/m ²
Le Poët-Laval (1 avis)	954	31 km ²	31 h/km ²	42.1%	4.8%	22 420 €/an	1 911 €/m ²

bien-dans-ma-ville.fr



Vous aimez votre ville ? Notez-la !

Et faites-nous part de vos remarques constructives



Avec

BIEN dans ma **VILLE** 