



Version web

Ville de Pont-d'Ouilly

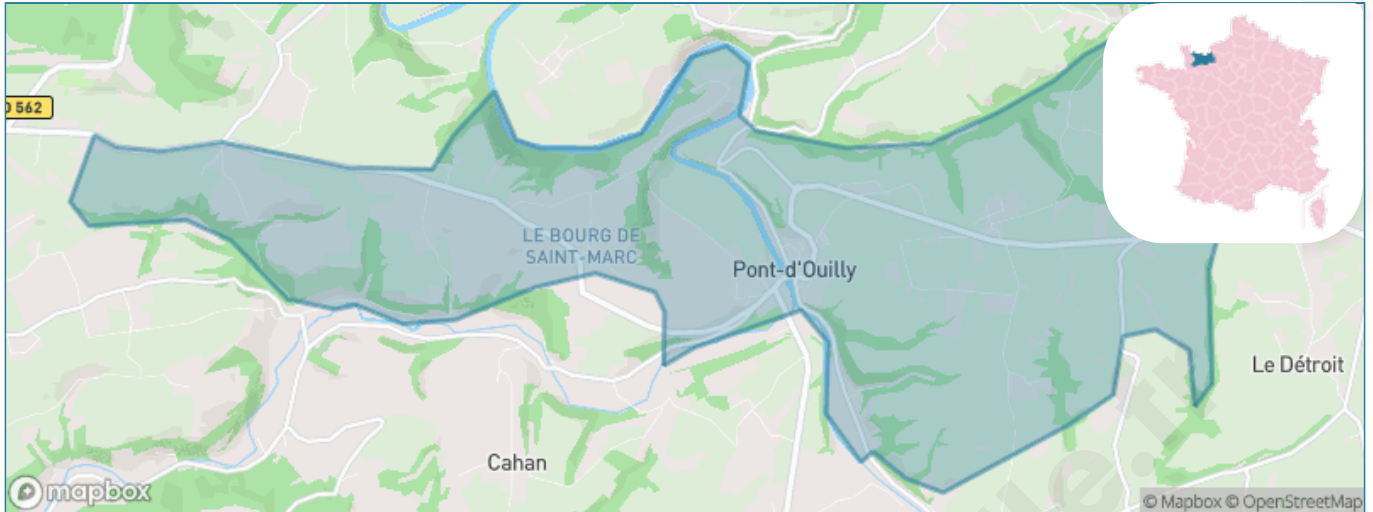
Présenté par

BIEN dans
ma **VILLE** 

Sommaire

Situation géographique	3
Statistiques sur la population	4
Evolution du nombre d'habitants	4
Tranche d'âge	5
0-14 ans	5
15-29 ans	5
30-44 ans	5
45-59 ans	5
60-74 ans	5
75-89 ans	5
90 ans et +	5
Activité professionnelle	5
Agriculteurs	5
Artisans, Commerçants	5
Cadres et sup.	5
Professions intermédiaires	5
Employé	5
Ouvrier	5
Retraité	5
Autres	5
Niveau de diplôme	6
Sans diplôme ou CEP	6
Brevet, BEPC, DNB	6
CAP-BEP ou équivalent	6
BAC ou équivalent	6
BAC+2	6
BAC+3 ou +4	6
BAC+5 ou plus	6
Composition des ménages	6
Couple sans enfant	6
Couple avec enfant(s)	6
Famille monoparentale	6
Colocation / Autre	6
Personnes seules	6
Profil électoraux	7
Premier tour	7
Sécurité	8
Evolution du nombre d'infractions	8
Pour comparer	9
Services à la population	10
Commerce	10
Éducation	10
Villes autour de Pont-d'Ouilly	11
Avis sur la ville de Pont-d'Ouilly	12
Moyenne par critère	12
Villes autour de Pont-d'Ouilly	12
Répartition des avis par note	12
Répartition des avis par note	12

Situation géographique



i Informations clés

- **Région** : Normandie
- **Département** : Calvados
- **Code postal** : 14690
- **Superficie** : 19 km²



RÉGION
NORMANDIE



Statistiques sur la population



Nombre d'habitants

1 018



Age moyen

45 ans



Pop active

43.6%



Taux chômage

9.9%



Pop densité

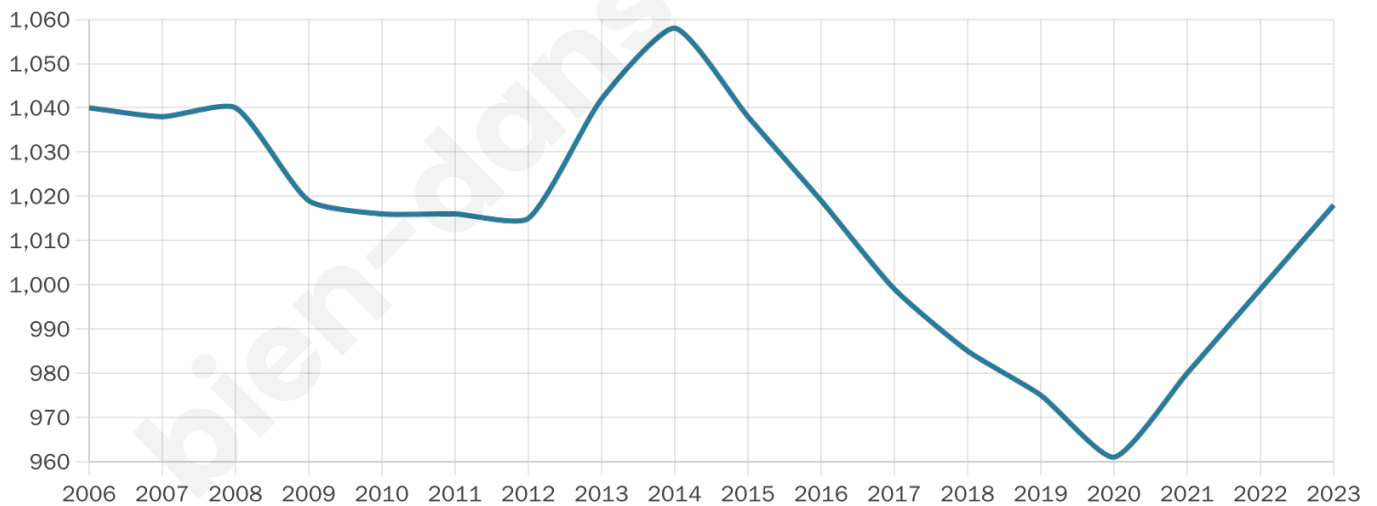
54 h/km²



Revenu moyen

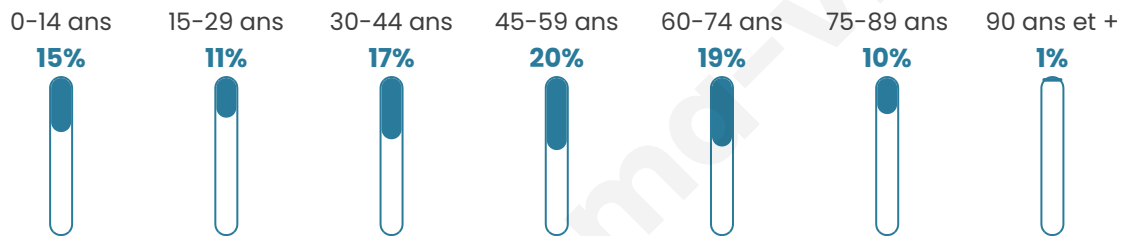
20 360 €/an

Evolution du nombre d'habitants

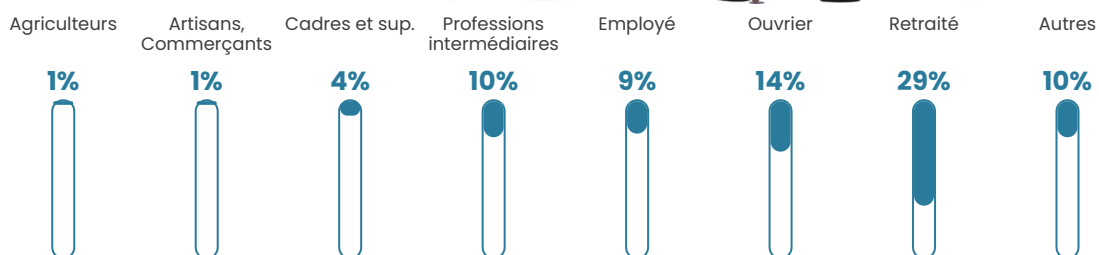


Sources : Institut national de la statistique et des études économiques (insee) selon Les dernières parutions officielles de 2024 portant sur les années 2020, 2021 et 2022.

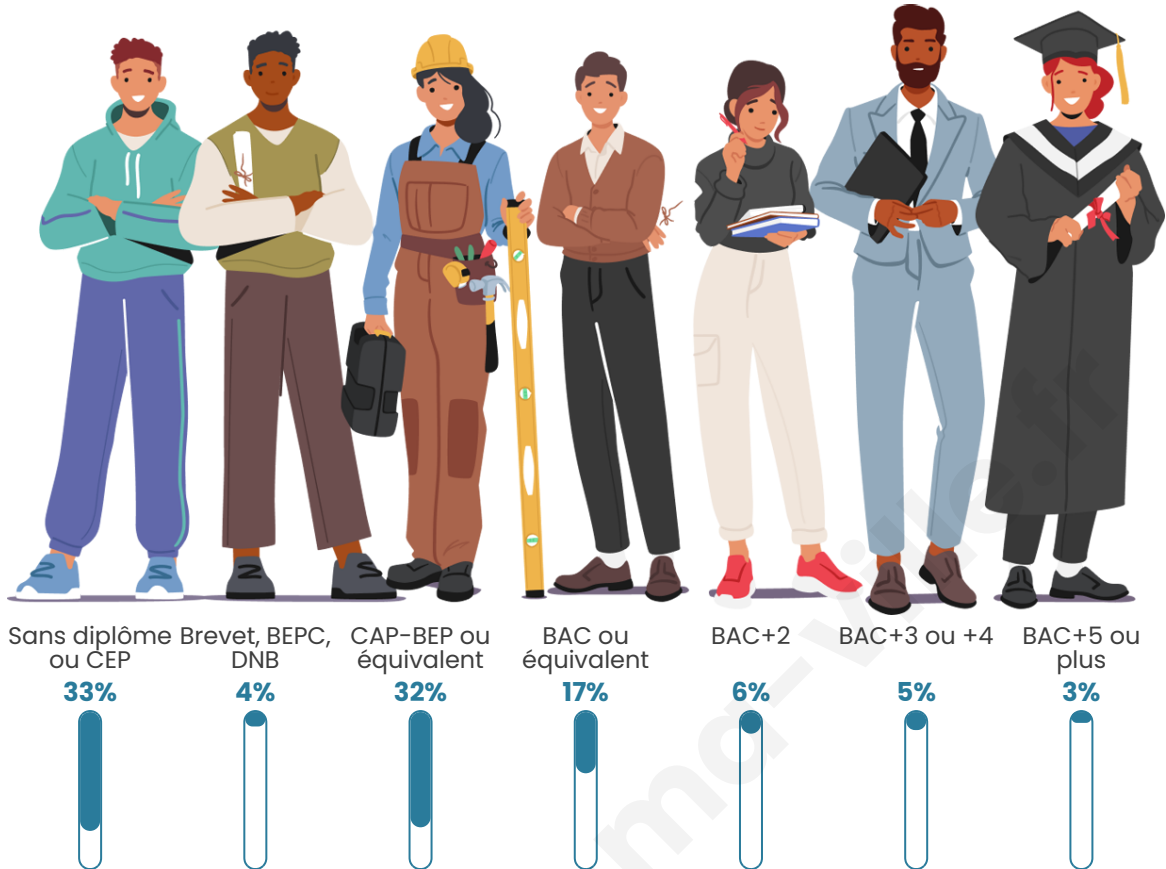
Tranche d'âge




Activité professionnelle



Niveau de diplôme












Composition des ménages



Profils électoraux

Premier tour

	Marine LE PEN	37.32 %
	Emmanuel MACRON	22.50 %
	Jean-Luc MÉLENCHON	16.61 %
	Éric ZEMMOUR	4.82 %
	Yannick JADOT	3.93 %
	Jean LASSALLE	3.04 %
	Fabien ROUSSEL	2.50 %
	Nicolas DUPONT-AIGNAN	2.50 %
	Valérie PÉCRESE	2.32 %
	Anne HIDALGO	2.14 %
	Philippe POUTOU	1.25 %
	Nathalie ARTHAUD	1.07 %



731 inscrits

Participation : 78.25%

Votes blancs : 1.40%

Votes nuls : 0.70%

Second tour

	Emmanuel MACRON	44,08 %
	Marine LE PEN	55,92 %

732 inscrits

Participation : 76.5%

Votes blancs : 4.64%

Votes nuls : 1.79%

Sécurité



Agressions physiques / sexuelles

0



Cambriolages

0



Vols / dégradations

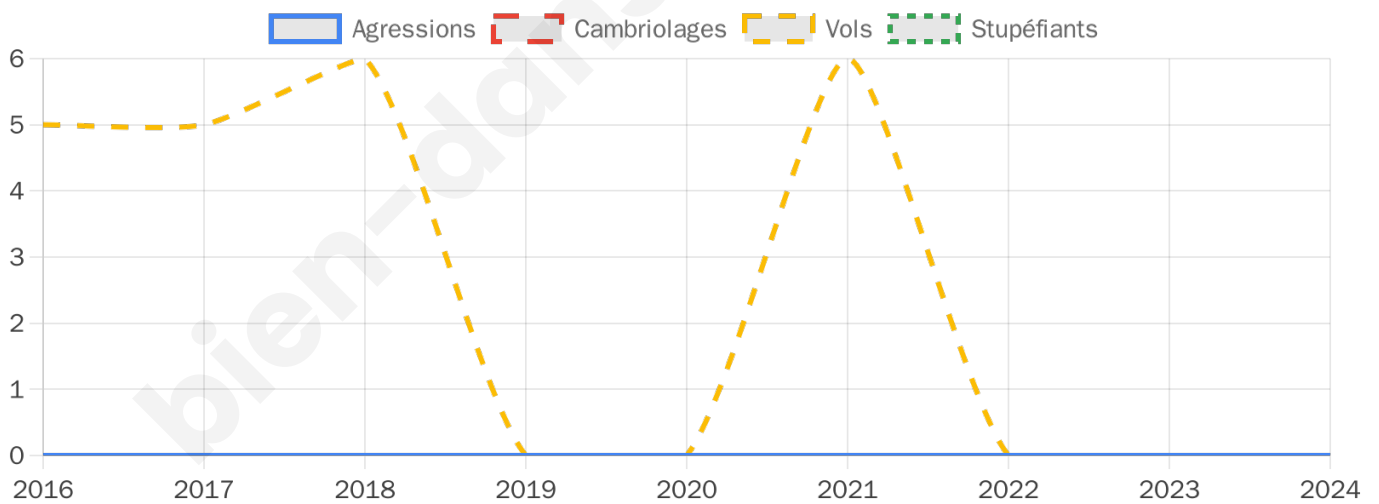
0



Stupéfiants

0

Evolution du nombre d'infractions



Pour comparer

(en proportion du nombre d'habitants)



Sources : Bases statistiques communale, départementale et régionale de la délinquance enregistrée par la police et la gendarmerie nationales selon les dernières parutions officielles de 2025 portant sur l'année 2024 ([data.gouv](https://data.gouv.fr)).

Agressions physiques / sexuelles : Violences sexuelles, coups et blessures volontaires intrafamiliaux, coups et blessures volontaires, autres coups, blessures volontaires et vols violents sans arme.

Cambriolages : Cambriolages de logements.

Vols : Vols avec armes, vols d'accessoires sur véhicules, vols dans les véhicules, vols de véhicules, vols sans violence contre des personnes, destructions, dégradations volontaires et escroqueries.

Stupéfiants : Trafic de stupéfiants dont (AFD) et usage de stupéfiants.

Services à la population



Commerce

Hypermarché	X <u>Condé-en-Normandie</u> 10km
Supermarché	X <u>Athis-Val de Rouvre</u> 10km
Superette	1
Boulangerie	2
Boucherie	2
Restaurant	2
Garage	1
Station-service	X <u>Athis-Val de Rouvre</u> 9km
Banque	X <u>Athis-Val de Rouvre</u> 10km
La poste	X <u>Clécy</u> 5km
Coiffeur	2
Tabac	X <u>Athis-Val de Rouvre</u> 10km
Bars / discothèque	2
Bibliothèque	X <u>Sainte-Honorine-la-Guillaume</u> 12km
Cinéma	X <u>Condé-en-Normandie</u> 11km
Vétérinaire	X <u>Pierrefitte-en-Cinglais</u> 2km



Santé

Pharmacie	1
Hôpital	X <u>Falaise</u> 15km
Laboratoire d'analyses médicales	X <u>Condé-en-Normandie</u> 11km
Etablissement pour handicapé	X <u>Saint-Rémy</u> 10km
EHPA	X <u>Clécy</u> 7km
Médecin	4
Dentiste	1
Chirurgien	X <u>Saint-Denis-de-Méré</u> 8km
Dermatologue	X <u>Putanges-le-Lac</u> 17km
Anesthésiste	X <u>Saint-Sylvain</u> 25km
Gastro-entérologue	X <u>Saint-Martin-de-Fontenay</u> 27km
Gynécologue	X <u>Condé-en-Normandie</u> 11km
Cancérologue	X <u>Avranches</u> 72km
Neurologue	X <u>Caen</u> 33km
Ophthalmologue	X <u>Villers-Bocage</u> 29km
ORL	X <u>Caen</u> 33km
Cardiologue	X <u>Condé-en-Normandie</u> 11km
Pédiatre	X <u>Fleury-sur-Orne</u> 30km
Pneumologue	X <u>Tinchebray-Bocage</u> 27km
Psychologue	X <u>Morteaux-Couliboeuf</u> 25km
Radiologue	X <u>Saint-Georges-des-Groseillers</u> 16km
Rhumatologue	X <u>Caen</u> 32km
Sage-femme	1



Éducation

Crèche	X <u>Clécy</u> 8km
Ecole maternelle Public	X <u>Athis-Val de Rouvre</u> 11km
Ecole maternelle Privé	X <u>Caen</u> 33km
Ecole primaire Public	1
Ecole primaire Privé	X <u>Athis-Val de Rouvre</u> 10km
Collège Public	X <u>Athis-Val de Rouvre</u> 10km
Collège Privé	X <u>Condé-en-Normandie</u> 11km
Lycée Public	X <u>Condé-en-Normandie</u> 12km
Lycée Privé	X <u>Condé-en-Normandie</u> 12km

Sources : Base Sirene des entreprises et de leurs établissements selon les dernières parutions officielles de 2025 portant sur l'année 2024 ([data.gouv](https://data.gouv.fr)). Liste, localisation et tarifs des professionnels de santé selon les dernières parutions officielles de 2025 portant sur l'année 2024 ([opendatasoft](https://opendatasoft.com)) et FINISS Extraction du Fichier des établissements selon les dernières parutions officielles de 2025 portant sur l'année 2024 ([data.gouv](https://data.gouv.fr)). Adresse et géolocalisation des établissements d'enseignement du premier et second degrés selon les dernières parutions officielles de 2025 portant sur l'année 2024 ([data.education.gouv](https://data.education.gouv.fr))



Villes autour de Pont-d'Ouilly

Ville	Habitants	Superficie	Pop densité	Pop active	Taux chômage	Revenu moyen	Prix immobilier
Ménil-Hubert-sur-Orne	472	10 km ²	47 h/km ²	46.4%	6.1%	22 390 €/an	953 €/m ²
Cossesseville	103	4 km ²	26 h/km ²	58.3%	5.8%	23 000 €/an	1 008 €/m ²
La Pommeraye	66	2 km ²	33 h/km ²	53%	6.1%	NC	867 €/m ²
Cahan	161	5 km ²	32 h/km ²	50.9%	4.3%	20 490 €/an	1 045 €/m ²
Pierrefitte-en-Cinglais	237	10 km ²	24 h/km ²	49.8%	5.1%	21 200 €/an	1 287 €/m ²
Le Mesnil-Villement	282	3 km ²	94 h/km ²	44.3%	3.5%	20 360 €/an	694 €/m ²
Le Bô	117	3 km ²	39 h/km ²	56.4%	5.1%	22 830 €/an	1 485 €/m ²
Le Déroit	94	5 km ²	19 h/km ²	43.6%	4.3%	NC	3 528 €/m ²
Saint-Philbert-sur-Orne	111	6 km ²	19 h/km ²	39.6%	2.7%	22 010 €/an	1 010 €/m ²
Saint-Omer	191	8 km ²	24 h/km ²	52.9%	4.7%	22 590 €/an	NC
Tréprel	112	5 km ²	22 h/km ²	42.9%	4.5%	21 630 €/an	770 €/m ²
Rapilly	44	4 km ²	11 h/km ²	45.5%	6.8%	NC	NC
Berjou	417	8 km ²	52 h/km ²	50.8%	3.1%	21 360 €/an	990 €/m ²
Les Isles-Bardel	73	5 km ²	15 h/km ²	37%	0%	NC	1 188 €/m ²
Bonnoeil	125	7 km ²	18 h/km ²	37.6%	1.6%	22 630 €/an	NC

Avis sur la ville de Pont-d'Ouilly



Moyenne par critère



Villes autour de Pont-d'Ouilly

Ville	Note globale	Sécurité	Éducation	Sport Loisir	Environnement	Vie pratique
Ménil-Hubert-sur-Orne	-	-	-	-	-	-
Cossesseville	-	-	-	-	-	-
La Pommeraye	-	-	-	-	-	-
Cahan	-	-	-	-	-	-
Pierrefitte-en-Cinglais	-	-	-	-	-	-
Le Mesnil-Villement	-	-	-	-	-	-
Le Bô	-	-	-	-	-	-
Le Détroit	-	-	-	-	-	-
Saint-Philbert-sur-Orne	-	-	-	-	-	-
Saint-Omer	-	-	-	-	-	-
Tréprel	-	-	-	-	-	-
Rapilly	-	-	-	-	-	-
Berjou	-	-	-	-	-	-
Les Isles-Bardel	-	-	-	-	-	-
Bonnoeil	-	-	-	-	-	-



Vous aimez votre ville ? Notez-la !

Et faites-nous part de vos remarques constructives



Avec

BIEN dans ma **VILLE** 