



Version web

Ville de Pont-à-Vendin

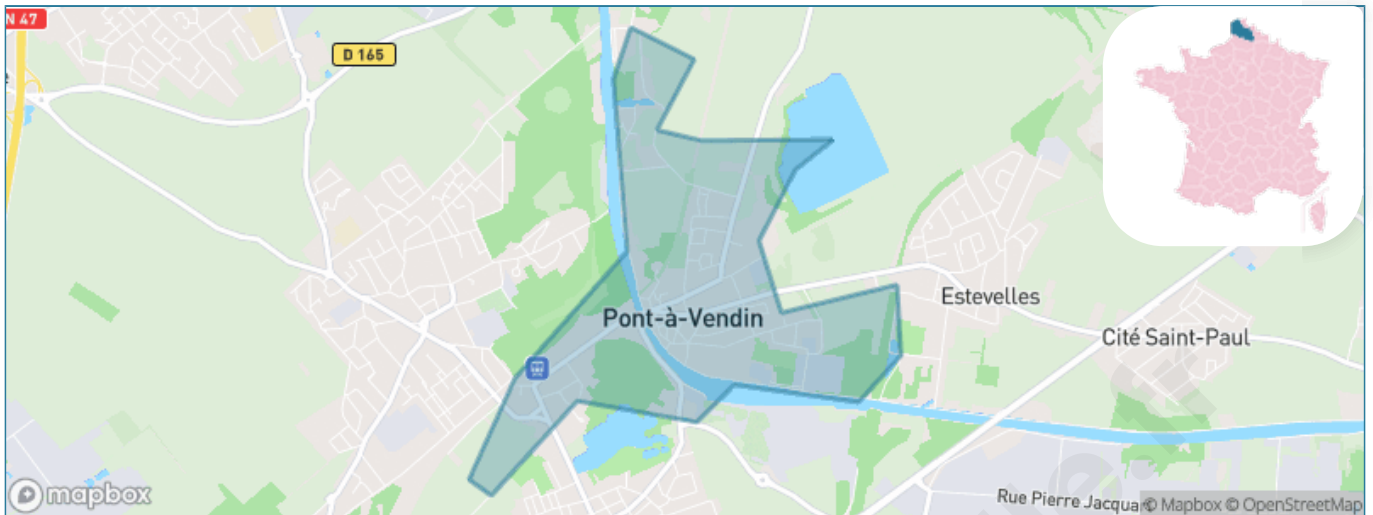
Présenté par

BIEN dans
ma **VILLE** 

Sommaire

Situation géographique	3
Statistiques sur la population	4
Evolution du nombre d'habitants	4
Tranche d'âge	5
0-14 ans	5
15-29 ans	5
30-44 ans	5
45-59 ans	5
60-74 ans	5
75-89 ans	5
90 ans et +	5
Activité professionnelle	5
Agriculteurs	5
Artisans, Commerçants	5
Cadres et sup.	5
Professions intermédiaires	5
Employé	5
Ouvrier	5
Retraité	5
Autres	5
Niveau de diplôme	6
Sans diplôme ou CEP	6
Brevet, BEPC, DNB	6
CAP-BEP ou équivalent	6
BAC ou équivalent	6
BAC+2	6
BAC+3 ou +4	6
BAC+5 ou plus	6
Composition des ménages	6
Couple sans enfant	6
Couple avec enfant(s)	6
Famille monoparentale	6
Colocation / Autre	6
Personnes seules	6
Profil électoraux	7
Premier tour	7
Sécurité	8
Evolution du nombre d'infractions	8
Pour comparer	9
Services à la population	10
Commerce	10
Éducation	10
Villes autour de Pont-à-Vendin	11
Avis sur la ville de Pont-à-Vendin	12
Moyenne par critère	12
Villes autour de Pont-à-Vendin	12
Répartition des avis par note	12
Répartition des avis par note	12

Situation géographique



i Informations clés

- **Région** : Hauts-de-France
- **Département** : Pas-de-Calais
- **Code postal** : 62880
- **Superficie** : 2 km²



Statistiques sur la population



Nombre d'habitants

3 062



Age moyen

36 ans



Pop active

48.9%



Taux chômage

11.5%



Pop densité

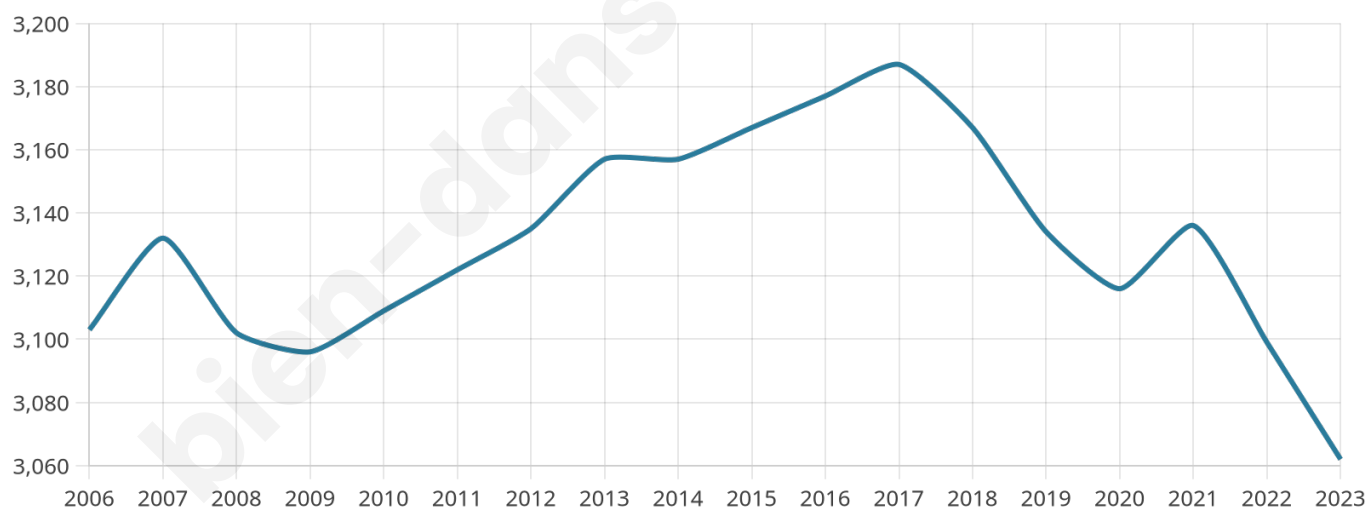
1 531 h/km²



Revenu moyen

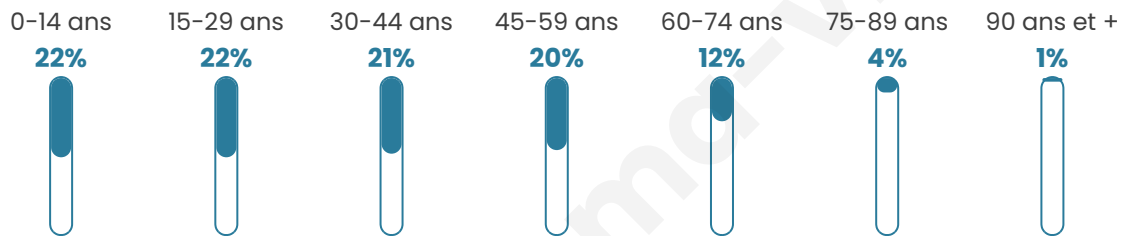
19 540 €/an

Evolution du nombre d'habitants

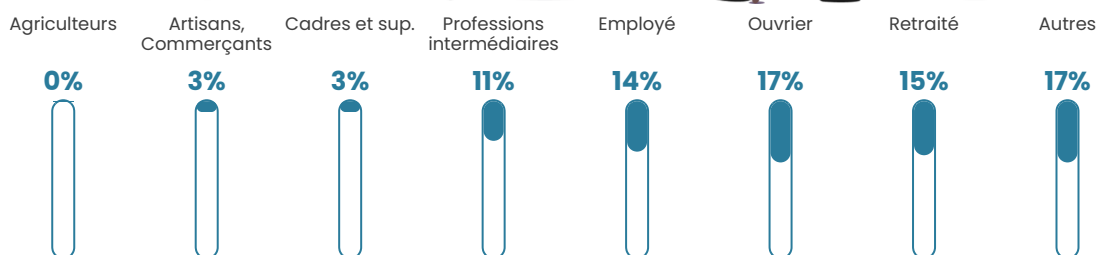


Sources : Institut national de la statistique et des études économiques (insee) selon Les dernières parutions officielles de 2024 portant sur les années 2020, 2021 et 2022.


Tranche d'âge




Activité professionnelle



Niveau de diplôme



Composition des ménages



Profils électoraux

Premier tour

	Marine LE PEN	51.10 %
	Emmanuel MACRON	17.21 %
	Jean-Luc MÉLENCHON	14.23 %
	Éric ZEMMOUR	4.46 %
	Fabien ROUSSEL	3.75 %
	Jean LASSALLE	1.88 %
	Yannick JADOT	1.75 %
	Valérie PÉCRESSE	1.49 %
	Nicolas DUPONT-AIGNAN	1.49 %
	Anne HIDALGO	1.10 %
	Nathalie ARTHAUD	0.78 %
	Philippe POUTOU	0.78 %



2 114 inscrits

Participation : 74.27%

Votes blancs : 0.96%

Votes nuls : 0.57%

Second tour

	Emmanuel MACRON	28,96 %
	Marine LE PEN	71,04 %

2 112 inscrits

Participation : 74.57%

Votes blancs : 3.81%

Votes nuls : 2.35%

Sécurité



Agressions physiques / sexuelles

24



Cambriolages

7



Vols / dégradations

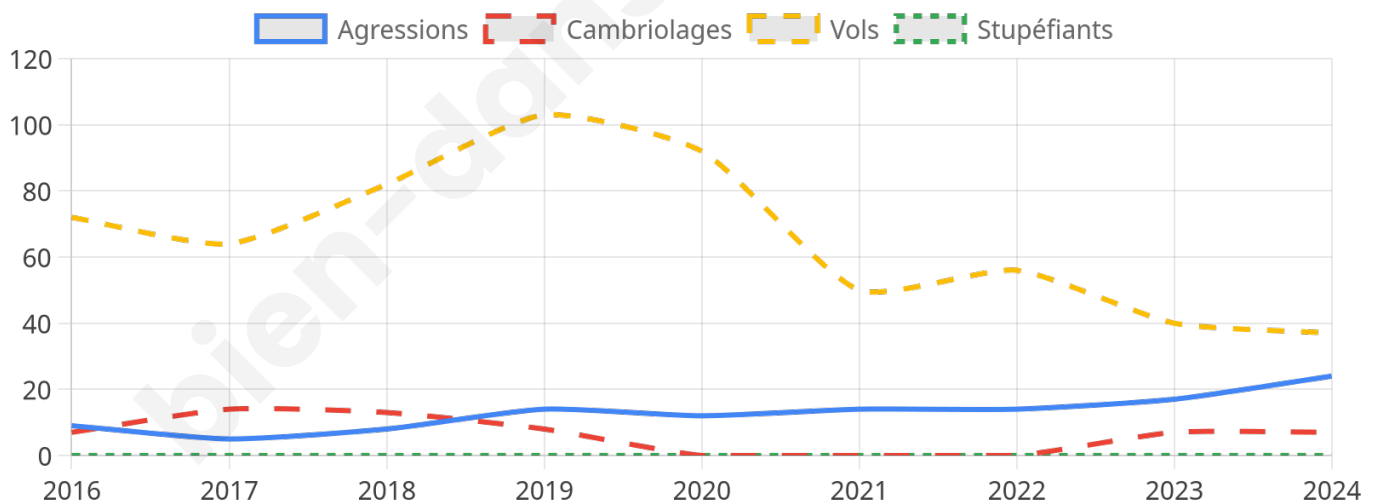
37



Stupéfiants

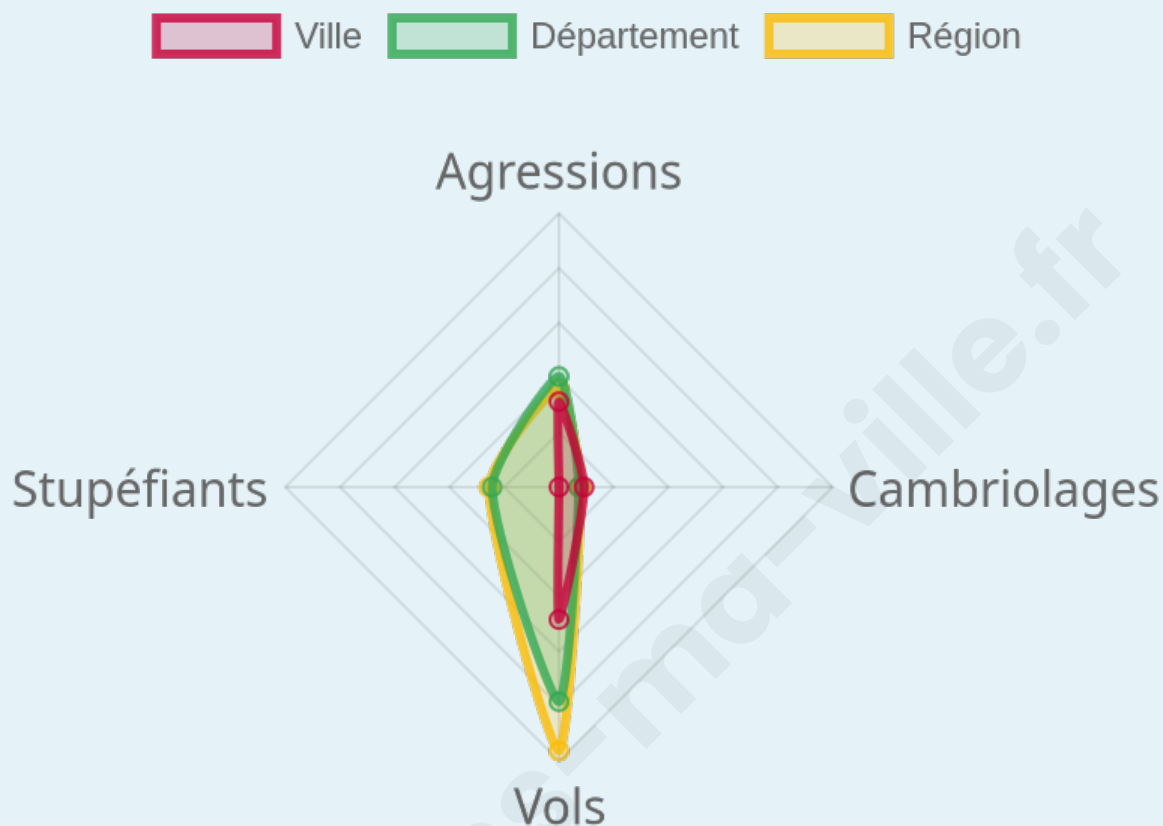
0

Evolution du nombre d'infractions



Pour comparer

(en proportion du nombre d'habitants)



Sources : Bases statistiques communale, départementale et régionale de la délinquance enregistrée par la police et la gendarmerie nationales selon les dernières parutions officielles de 2025 portant sur l'année 2024 ([data.gouv](https://data.gouv.fr)).

Agressions physiques / sexuelles : Violences sexuelles, coups et blessures volontaires intrafamiliaux, coups et blessures volontaires, autres coups, blessures volontaires et vols violents sans arme.

Cambriolages : Cambriolages de logements.

Vols : Vols avec armes, vols d'accessoires sur véhicules, vols dans les véhicules, vols de véhicules, vols sans violence contre des personnes, destructions, dégradations volontaires et escroqueries.

Stupéfiants : Trafic de stupéfiants dont (AFD) et usage de stupéfiants.

Services à la population



Commerce

Hypermarché	X Loison-sous-Lens 3km
Supermarché	X Annay 1km
Superette	3
Boulangerie	1
Boucherie	X Harnes 3km
Restaurant	1
Garage	4
Station-service	X Annay 0km
Banque	X Harnes 3km
La poste	5
Coiffeur	7
Tabac	X Annay 1km
Bars / discothèque	2
Bibliothèque	X Lens 5km
Cinéma	X Courrières 4km
Vétérinaire	X Vendin-le-Vieil 1km



Santé

Pharmacie	1
Hôpital	X Lens 5km
Laboratoire d'analyses médicales	X Vendin-le-Vieil 1km
Etablissement pour handicapé	X Loison-sous-Lens 3km
EHPA	X Vendin-le-Vieil 2km
Médecin	1
Dentiste	1
Chirurgien	X Sallaumines 5km
Dermatologue	X Sallaumines 5km
Anesthésiste	X Lens 5km
Gastro-entérologue	X Noyelles-sous-Lens 4km
Gynécologue	X Liévin 8km
Cancérologue	X Lens 5km
Neurologue	X Sallaumines 5km
Ophthalmologue	X Lens 5km
ORL	X Lens 5km
Cardiologue	X Lens 5km
Pédiatre	X Hénin-Beaumont 7km
Pneumologue	X Lens 5km
Psychologue	X Lens 5km
Radiologue	X Wingles 4km
Rhumatologue	X Lens 5km
Sage-femme	X Annay 0km



Éducation

Crèche	3
Ecole maternelle Public	1
Ecole maternelle Privé	X Genech 24km
Ecole primaire Public	1
Ecole primaire Privé	X Courrières 5km
Collège Public	X Vendin-le-Vieil 2km
Collège Privé	X Montigny-en-Gohelle 5km
Lycée Public	X Wingles 3km
Lycée Privé	X Lens 5km

Sources : Base Sirene des entreprises et de leurs établissements selon les dernières parutions officielles de 2025 portant sur l'année 2024 ([data.gouv](#)). Liste, localisation et tarifs des professionnels de santé selon les dernières parutions officielles de 2025 portant sur l'année 2024 ([opendatasoft](#)) et FINISS Extraction du Fichier des établissements selon les dernières parutions officielles de 2025 portant sur l'année 2024 ([data.gouv](#)). Adresse et géolocalisation des établissements d'enseignement du premier et second degrés selon les dernières parutions officielles de 2025 portant sur l'année 2024 ([data.education.gouv](#))

Villes autour de Pont-à-Vendin

Ville	Habitants	Superficie	Pop densité	Pop active	Taux chômage	Revenu moyen	Prix immobilier
Annay (4 avis)	4 571	4 km ²	1 143 h/km ²	43.3%	6.1%	20 740 €/an	1 574 €/m ²
Vendin-le-Vieil (4 avis)	8 536	10 km ²	854 h/km ²	43.5%	5.9%	20 460 €/an	1 694 €/m ²
Harnes (11 avis)	12 247	10 km ²	1 225 h/km ²	41.9%	7.2%	18 510 €/an	1 410 €/m ²
Estevelles (1 avis)	1 979	2 km ²	990 h/km ²	49.2%	6.2%	22 850 €/an	1 562 €/m ²
Wingles (10 avis)	8 720	5 km ²	1 744 h/km ²	44.4%	6.9%	19 250 €/an	1 565 €/m ²
Meurchin (5 avis)	3 691	4 km ²	923 h/km ²	46.9%	5.9%	21 890 €/an	1 858 €/m ²
Loison-sous-Lens (3 avis)	5 169	3 km ²	1 723 h/km ²	44.4%	7.1%	19 240 €/an	1 227 €/m ²
Noyelles-sous-Lens (5 avis)	6 854	3 km ²	2 285 h/km ²	40.5%	7.1%	17 590 €/an	1 334 €/m ²
Bénifontaine (1 avis)	330	4 km ²	83 h/km ²	49.4%	2.7%	26 390 €/an	1 897 €/m ²
Courrières (15 avis)	10 176	8 km ²	1 272 h/km ²	42.2%	6%	20 310 €/an	1 606 €/m ²
Fouquières-lès-Lens (2 avis)	6 087	4 km ²	1 522 h/km ²	41.6%	5.8%	18 110 €/an	1 215 €/m ²
Hulluch (11 avis)	3 371	5 km ²	674 h/km ²	45.3%	5.8%	21 680 €/an	1 655 €/m ²
Montigny-en-Gohelle (3 avis)	9 743	3 km ²	3 248 h/km ²	40.5%	9.3%	18 640 €/an	1 385 €/m ²
Lens (27 avis)	32 920	11 km ²	2 993 h/km ²	40.5%	10.2%	17 250 €/an	1 496 €/m ²
Bauvin (6 avis)	5 249	3 km ²	1 750 h/km ²	44.7%	5.5%	22 360 €/an	1 792 €/m ²

Avis sur la ville de Pont-à-Vendin



Moyenne par critère



Villes autour de Pont-à-Vendin

Ville	Note globale	Sécurité	Éducation	Sport Loisir	Environnement	Vie pratique
Annay (4 avis)	2.5	2.3	3.0	2.5	2.5	2.3
Vendin-le-Vieil (4 avis)	3.4	3.0	3.8	4.3	2.8	3.3
Harnes (11 avis)	3.0	2.8	3.1	3.4	2.6	2.9
Estevelles (1 avis)	1.6	2.0	3.0	0.0	1.0	2.0
Wingles (10 avis)	3.6	3.4	3.9	3.9	3.2	3.4
Meurchin (5 avis)	3.3	3.4	3.2	3.6	3.4	3.0
Loison-sous-Lens (3 avis)	3.4	3.3	3.3	3.7	2.7	4.0
Noyelles-sous-Lens (5 avis)	1.9	1.8	2.2	2.6	1.4	1.4
Bénifontaine (1 avis)	3.0	3.0	3.0	3.0	3.0	3.0
Courrières (15 avis)	2.6	2.2	2.7	2.9	2.6	2.8
Fouquières-lès-Lens (2 avis)	2.6	3.5	3.0	1.5	2.0	3.0
Hulluch (11 avis)	2.9	2.9	3.5	3.5	1.8	2.9
Montigny-en-Gohelle (3 avis)	2.5	2.0	2.7	2.7	2.7	2.7
Lens (27 avis)	3.2	3.2	3.4	3.4	2.9	3.3
Bauvin (6 avis)	2.9	3.2	2.7	2.3	3.0	3.2



Vous aimez votre ville ? Notez-la !

Et faites-nous part de vos remarques constructives



Avec

BIEN dans ma **VILLE** 