



Version web

# Ville de Poncin

Présenté par

**BIEN** dans  
ma **VILLE** 

# Sommaire

|   |    |
|---|----|
| Situation géographique .....            | 3  |
| Statistiques sur la population .....    | 4  |
| Evolution du nombre d'habitants .....   | 4  |
| Tranche d'âge .....                     | 5  |
| 0-14 ans .....                          | 5  |
| 15-29 ans .....                         | 5  |
| 30-44 ans .....                         | 5  |
| 45-59 ans .....                         | 5  |
| 60-74 ans .....                         | 5  |
| 75-89 ans .....                         | 5  |
| 90 ans et + .....                       | 5  |
| Activité professionnelle .....          | 5  |
| Agriculteurs .....                      | 5  |
| Artisans, Commerçants .....             | 5  |
| Cadres et sup. ....                     | 5  |
| Professions intermédiaires .....        | 5  |
| Employé .....                           | 5  |
| Ouvrier .....                           | 5  |
| Retraité .....                          | 5  |
| Autres .....                            | 5  |
| Niveau de diplôme .....                 | 6  |
| Sans diplôme ou CEP .....               | 6  |
| Brevet, BEPC, DNB .....                 | 6  |
| CAP-BEP ou équivalent .....             | 6  |
| BAC ou équivalent .....                 | 6  |
| BAC+2 .....                             | 6  |
| BAC+3 ou +4 .....                       | 6  |
| BAC+5 ou plus .....                     | 6  |
| Composition des ménages .....           | 6  |
| Couple sans enfant .....                | 6  |
| Couple avec enfant(s) .....             | 6  |
| Famille monoparentale .....             | 6  |
| Colocation / Autre .....                | 6  |
| Personnes seules .....                  | 6  |
| Profils électoraux .....                | 7  |
| Premier tour .....                      | 7  |
| Sécurité .....                          | 8  |
| Evolution du nombre d'infractions ..... | 8  |
| Pour comparer .....                     | 9  |
| Services à la population .....          | 10 |
| Commerce .....                          | 10 |
| Éducation .....                         | 10 |
| Villes autour de Poncin .....           | 12 |

# Situation géographique



## i Informations clés

- **Région** : Auvergne-Rhône-Alpes
- **Département** : Ain
- **Code postal** : 01450
- **Superficie** : 19 km<sup>2</sup>



# Statistiques sur la population



Nombre d'habitants

**1 803**



Age moyen

**41 ans**



Pop active

**48.2%**



Taux chômage

**7.6%**



Pop densité

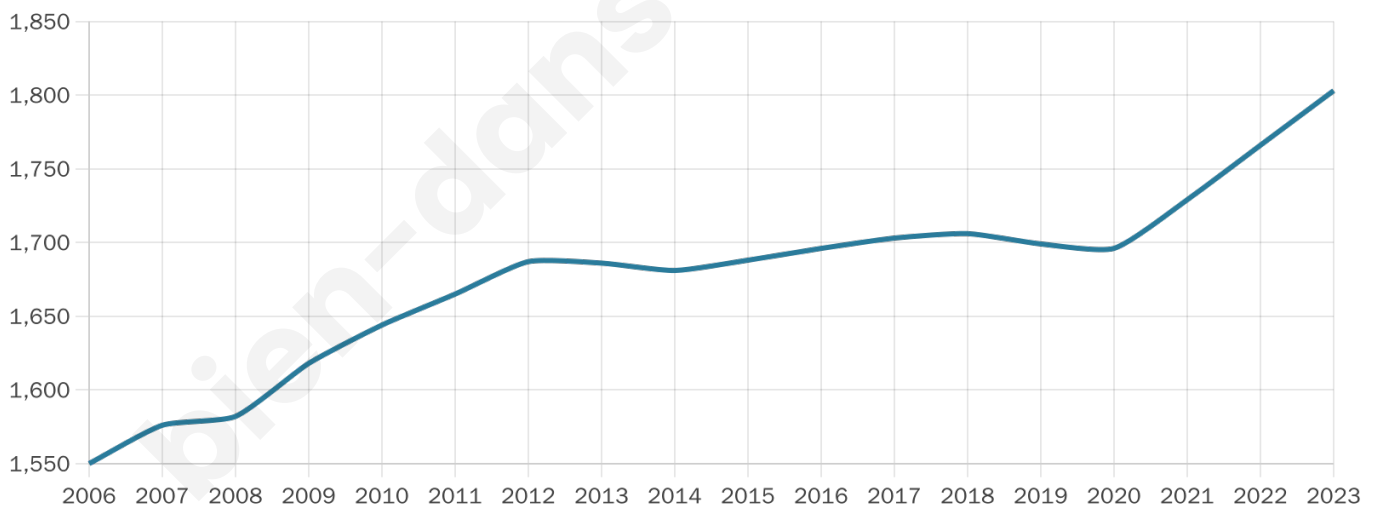
**95 h/km<sup>2</sup>**



Revenu moyen

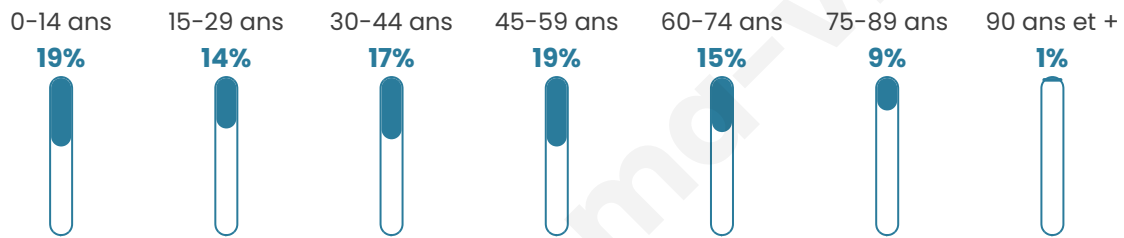
**22 280 €/an**

## Evolution du nombre d'habitants

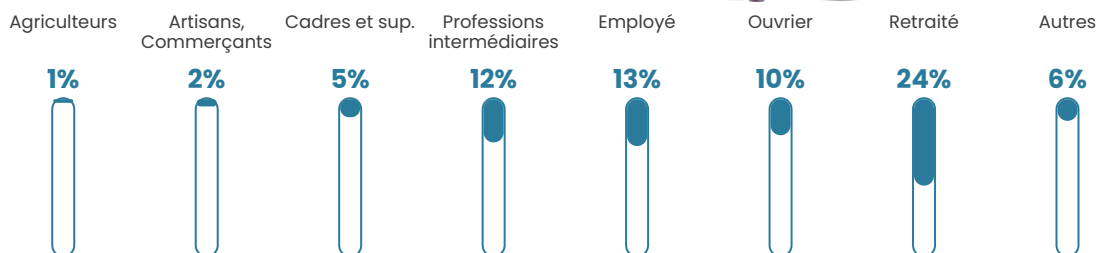


Sources : Institut national de la statistique et des études économiques (insee) selon Les dernières parutions officielles de 2024 portant sur les années 2020, 2021 et 2022.


## Tranche d'âge




## Activité professionnelle



## Niveau de diplôme



## Composition des ménages



# Profils électoraux

## Premier tour

|   |                       |         |
|---|-----------------------|---------|
|    | Marine LE PEN         | 31.48 % |
|    | Emmanuel MACRON       | 20.25 % |
|    | Jean-Luc MÉLENCHON    | 18.36 % |
|    | Éric ZEMMOUR          | 10.49 % |
|    | Valérie PÉCRESE       | 6.51 %  |
|   | Yannick JADOT         | 3.88 %  |
|  | Jean LASSALLE         | 3.46 %  |
|  | Nicolas DUPONT-AIGNAN | 1.68 %  |
|  | Anne HIDALGO          | 1.36 %  |
|  | Philippe POUTOU       | 1.05 %  |
|  | Fabien ROUSSEL        | 0.94 %  |
|  | Nathalie ARTHAUD      | 0.52 %  |



### 1 239 inscrits

Participation : 78.85%

Votes blancs : 1.74%

Votes nuls : 0.72%

## Second tour

|   |                 |         |
|---|-----------------|---------|
|  | Emmanuel MACRON | 46,14 % |
|  | Marine LE PEN   | 53,86 % |

### 1 239 inscrits

Participation : 73.61%

Votes blancs : 5.7%

Votes nuls : 1.86%

# Sécurité



Agressions physiques / sexuelles

**18**



Cambriolages

**12**



Vols / dégradations

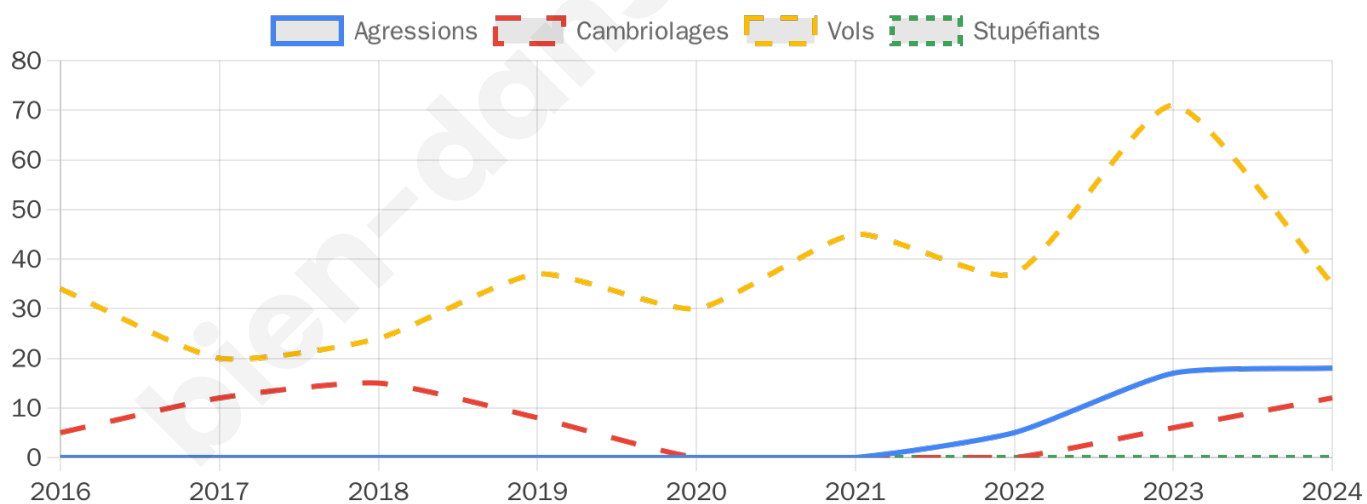
**35**



Stupéfiants

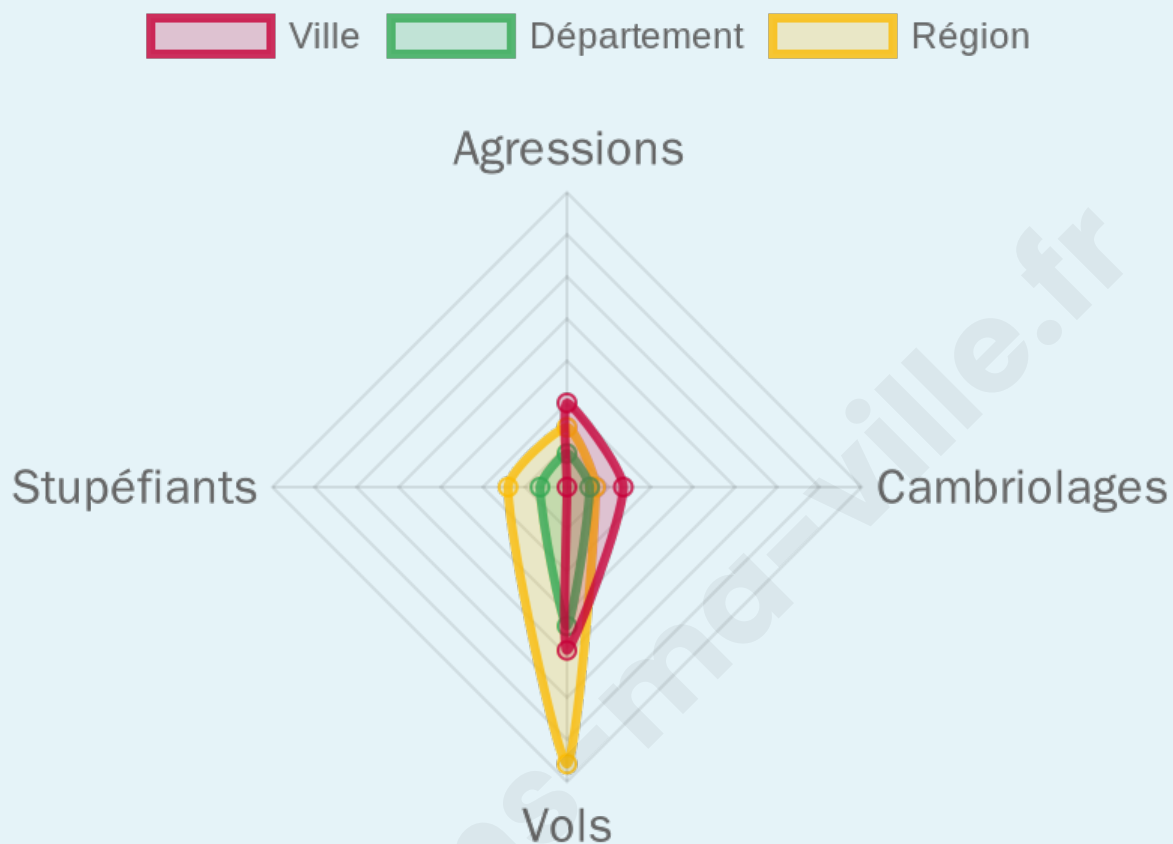
**0**

## Evolution du nombre d'infractions



## Pour comparer

(en proportion du nombre d'habitants)



Sources : Bases statistiques communale, départementale et régionale de la délinquance enregistrée par la police et la gendarmerie nationales selon les dernières parutions officielles de 2025 portant sur l'année 2024 ([data.gouv](https://data.gouv.fr)).

Agressions physiques / sexuelles : Violences sexuelles, coups et blessures volontaires intrafamiliaux, coups et blessures volontaires, autres coups, blessures volontaires et vols violents sans arme.

Cambriolages : Cambriolages de logements.

Vols : Vols avec armes, vols d'accessoires sur véhicules, vols dans les véhicules, vols de véhicules, vols sans violence contre des personnes, destructions, dégradations volontaires et escroqueries.

Stupéfiants : Trafic de stupéfiants dont (AFD) et usage de stupéfiants.

# Services à la population



## Commerce

|                    |                                  |
|--------------------|----------------------------------|
| Hypermarché        | X <u>Bourg-en-Bresse</u><br>18km |
| Supermarché        | X <u>Neuville-sur-Ain</u><br>2km |
| Superette          | 1                                |
| Boulangerie        | 2                                |
| Boucherie          | 1                                |
| Restaurant         | 7                                |
| Garage             | 5                                |
| Station-service    | X <u>Neuville-sur-Ain</u><br>3km |
| Banque             | 1                                |
| La poste           | X <u>Cerdon</u> 5km              |
| Coiffeur           | 2                                |
| Tabac              | 1                                |
| Bars / discothèque | 2                                |
| Bibliothèque       | X <u>Neuville-sur-Ain</u><br>3km |
| Cinéma             | X <u>Ambérieu-en-Bugey</u> 14km  |
| Vétérinaire        | X <u>Pont-d'Ain</u> 6km          |



## Santé

|                                  |                                   |
|----------------------------------|-----------------------------------|
| Pharmacie                        | 1                                 |
| Hôpital                          | X <u>Bourg-en-Bresse</u><br>18km  |
| Laboratoire d'analyses médicales | X <u>Ambérieu-en-Bugey</u> 14km   |
| Etablissement pour handicapé     | X <u>Ambronay</u> 10km            |
| EHPA                             | X <u>Jujurieux</u> 5km            |
| Médecin                          | 3                                 |
| Dentiste                         | 2                                 |
| Chirurgien                       | X <u>Ambérieu-en-Bugey</u> 12km   |
| Dermatologue                     | X <u>Bourg-en-Bresse</u><br>17km  |
| Anesthésiste                     | X <u>Ambérieu-en-Bugey</u> 12km   |
| Gastro-entérologue               | X <u>Bourg-en-Bresse</u><br>17km  |
| Gynécologue                      | X <u>Ambérieu-en-Bugey</u> 12km   |
| Cancérologue                     | X <u>Mâcon</u> 52km               |
| Neurologue                       | X <u>Bourg-en-Bresse</u><br>18km  |
| Ophthalmologue                   | X <u>Pont-d'Ain</u> 7km           |
| ORL                              | X <u>Château-Gaillard</u><br>14km |
| Cardiologue                      | X <u>Ambérieu-en-Bugey</u> 12km   |
| Pédiatre                         | X <u>Ambérieu-en-Bugey</u> 12km   |
| Pneumologue                      | X <u>Bourg-en-Bresse</u><br>18km  |
| Psychologue                      | X <u>Ambérieu-en-Bugey</u> 16km   |
| Radiologue                       | X <u>Ambérieu-en-Bugey</u> 12km   |
| Rhumatologue                     | X <u>Bourg-en-Bresse</u><br>18km  |
| Sage-femme                       | X <u>Tossiat</u> 9km              |



## Éducation

|                         |                                  |
|-------------------------|----------------------------------|
| Crèche                  | 2                                |
| Ecole maternelle Public | X <u>Saint-Jean-le-Vieux</u> 6km |
| Ecole maternelle Privé  | X <u>Rumilly</u> 49km            |
| Ecole primaire Public   | 1                                |
| Ecole primaire Privé    | X <u>Jujurieux</u> 5km           |
| Collège Public          | 1                                |
| Collège Privé           | X <u>Ambérieu-en-Bugey</u> 14km  |
| Lycée Public            | X <u>Ambérieu-en-Bugey</u> 13km  |
| Lycée Privé             | X <u>Nantua</u> 18km             |

([data.gouv](#)). Liste, localisation et tarifs des professionnels de santé selon les dernières parutions officielles de 2025 portant sur l'année 2024 ([opendatasoft](#)) et FINESS Extraction du Fichier des établissements selon les dernières parutions officielles de 2025 portant sur l'année 2024 ([data.gouv](#)). Adresse et géolocalisation des établissements d'enseignement du premier et second degrés selon les dernières parutions officielles de 2025 portant sur l'année 2024 ([data.education.gouv](#))

bien-dans-ma-ville.fr

## Villes autour de Poncin

| Ville                         | Habitants | Superficie         | Pop densité           | Pop active | Taux chômage | Revenu moyen | Prix immobilier        |
|-------------------------------|-----------|--------------------|-----------------------|------------|--------------|--------------|------------------------|
| Neuville-sur-Ain              | 1 794     | 19 km <sup>2</sup> | 94 h/km <sup>2</sup>  | 49.1%      | 3.4%         | 23 060 €/an  | 1 874 €/m <sup>2</sup> |
| Mérignat                      | 129       | 3 km <sup>2</sup>  | 43 h/km <sup>2</sup>  | 54.3%      | 11.6%        | 20 070 €/an  | 1 160 €/m <sup>2</sup> |
| Saint-Alban                   | 195       | 8 km <sup>2</sup>  | 24 h/km <sup>2</sup>  | 57.9%      | 5.1%         | 24 030 €/an  | 1 890 €/m <sup>2</sup> |
| Cerdon                        | 747       | 12 km <sup>2</sup> | 62 h/km <sup>2</sup>  | 50.1%      | 5.5%         | 21 410 €/an  | 1 315 €/m <sup>2</sup> |
| Saint-Martin-du-Mont (1 avis) | 2 023     | 28 km <sup>2</sup> | 72 h/km <sup>2</sup>  | 46.9%      | 3.1%         | 25 490 €/an  | 1 830 €/m <sup>2</sup> |
| Bohas-Meyriat-Rignat          | 938       | 23 km <sup>2</sup> | 41 h/km <sup>2</sup>  | 49.1%      | 3.5%         | 25 140 €/an  | 1 298 €/m <sup>2</sup> |
| Jujurieux (2 avis)            | 2 260     | 15 km <sup>2</sup> | 151 h/km <sup>2</sup> | 46.4%      | 5.1%         | 23 050 €/an  | 1 617 €/m <sup>2</sup> |
| Saint-Jean-le-Vieux (1 avis)  | 1 839     | 15 km <sup>2</sup> | 123 h/km <sup>2</sup> | 50%        | 4.7%         | 24 660 €/an  | 1 568 €/m <sup>2</sup> |
| Pont-d'Ain                    | 2 843     | 11 km <sup>2</sup> | 258 h/km <sup>2</sup> | 48.4%      | 5%           | 22 810 €/an  | 1 718 €/m <sup>2</sup> |
| Druillat                      | 1 129     | 20 km <sup>2</sup> | 56 h/km <sup>2</sup>  | 48.4%      | 2.7%         | 24 570 €/an  | 1 577 €/m <sup>2</sup> |
| Labalme                       | 204       | 8 km <sup>2</sup>  | 26 h/km <sup>2</sup>  | 55.4%      | 3.9%         | 23 480 €/an  | 1 093 €/m <sup>2</sup> |
| Challes-la-Montagne           | 184       | 7 km <sup>2</sup>  | 26 h/km <sup>2</sup>  | 45.7%      | 3.8%         | 24 620 €/an  | 1 210 €/m <sup>2</sup> |
| Boyeux-Saint-Jérôme (1 avis)  | 367       | 16 km <sup>2</sup> | 23 h/km <sup>2</sup>  | 45.2%      | 2.7%         | 21 640 €/an  | 1 245 €/m <sup>2</sup> |
| Serrières-sur-Ain             | 135       | 8 km <sup>2</sup>  | 17 h/km <sup>2</sup>  | 45.9%      | 6.7%         | 23 640 €/an  | 1 693 €/m <sup>2</sup> |
| Hautecourt-Romanèche (3 avis) | 748       | 21 km <sup>2</sup> | 36 h/km <sup>2</sup>  | 50.4%      | 3.2%         | 24 580 €/an  | 1 897 €/m <sup>2</sup> |

bien-dans-ma-ville.fr



# **Vous aimez votre ville ? Notez-la !**

Et faites-nous part de vos remarques constructives



Avec

**BIEN** dans ma **VILLE** 