



Version web

# Ville de Pommiers- Moulons

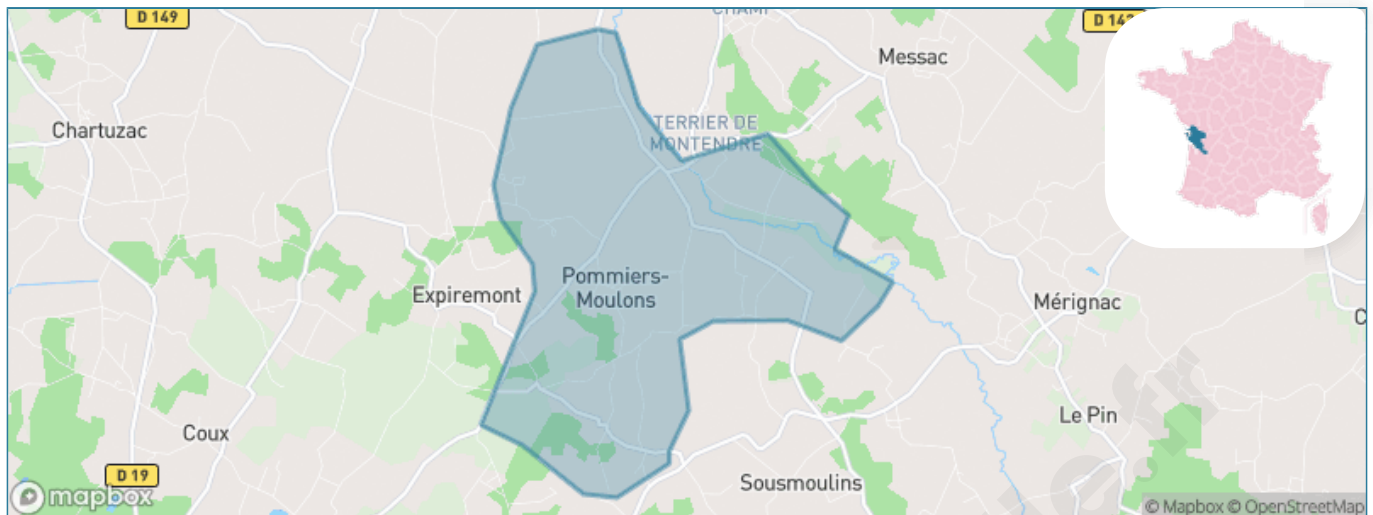
Présenté par

**BIEN** dans  
ma **VILLE** 

# Sommaire

|   |    |
|---|----|
| Situation géographique .....            | 3  |
| Statistiques sur la population .....    | 4  |
| Evolution du nombre d'habitants .....   | 4  |
| Tranche d'âge .....                     | 5  |
| 0-14 ans .....                          | 5  |
| 15-29 ans .....                         | 5  |
| 30-44 ans .....                         | 5  |
| 45-59 ans .....                         | 5  |
| 60-74 ans .....                         | 5  |
| 75-89 ans .....                         | 5  |
| 90 ans et + .....                       | 5  |
| Activité professionnelle .....          | 5  |
| Agriculteurs .....                      | 5  |
| Artisans, Commerçants .....             | 5  |
| Cadres et sup. ....                     | 5  |
| Professions intermédiaires .....        | 5  |
| Employé .....                           | 5  |
| Ouvrier .....                           | 5  |
| Retraité .....                          | 5  |
| Autres .....                            | 5  |
| Niveau de diplôme .....                 | 6  |
| Sans diplôme ou CEP .....               | 6  |
| Brevet, BEPC, DNB .....                 | 6  |
| CAP-BEP ou équivalent .....             | 6  |
| BAC ou équivalent .....                 | 6  |
| BAC+2 .....                             | 6  |
| BAC+3 ou +4 .....                       | 6  |
| BAC+5 ou plus .....                     | 6  |
| Composition des ménages .....           | 6  |
| Couple sans enfant .....                | 6  |
| Couple avec enfant(s) .....             | 6  |
| Famille monoparentale .....             | 6  |
| Colocation / Autre .....                | 6  |
| Personnes seules .....                  | 6  |
| Profils électoraux .....                | 7  |
| Premier tour .....                      | 7  |
| Sécurité .....                          | 8  |
| Evolution du nombre d'infractions ..... | 8  |
| Pour comparer .....                     | 9  |
| Services à la population .....          | 10 |
| Commerce .....                          | 10 |
| Éducation .....                         | 10 |
| Villes autour de Pommiers-Moulons ..... | 11 |

# Situation géographique



## i Informations clés

- **Région** : Nouvelle-Aquitaine
- **Département** : Charente-Maritime
- **Code postal** : 17130
- **Superficie** : 9 km<sup>2</sup>



# Statistiques sur la population



Nombre d'habitants

**212**



Age moyen

**44 ans**



Pop active

**43.9%**



Taux chômage

**10.4%**



Pop densité

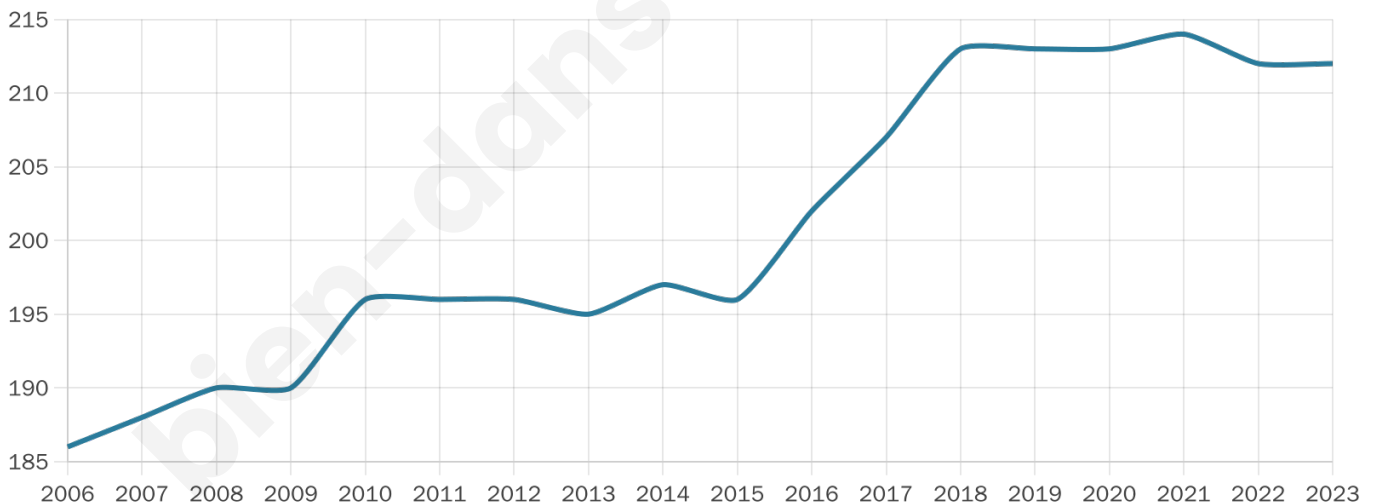
**24 h/km<sup>2</sup>**



Revenu moyen

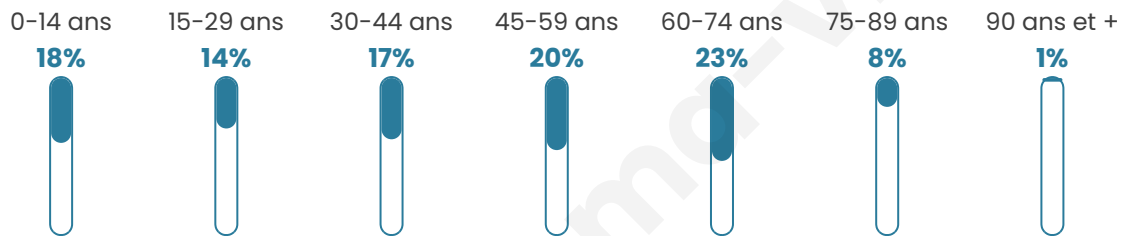
**21 890 €/an**

## Evolution du nombre d'habitants

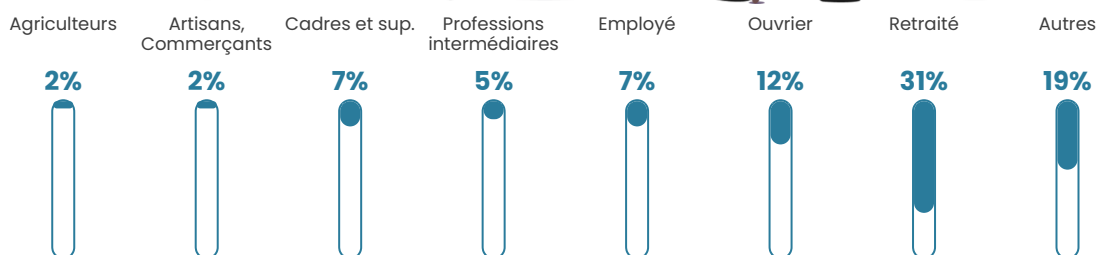


Sources : Institut national de la statistique et des études économiques (insee) selon Les dernières parutions officielles de 2024 portant sur les années 2020, 2021 et 2022.


## Tranche d'âge




## Activité professionnelle



## Niveau de diplôme












## Composition des ménages



# Profils électoraux

## Premier tour

|   |                           |         |
|---|---------------------------|---------|
|    | Emmanuel<br>MACRON        | 33.57 % |
|    | Jean-Luc<br>MÉLENCHON     | 20.00 % |
|    | Marine LE PEN             | 14.29 % |
|    | Jean LASSALLE             | 7.86 %  |
|    | Valérie PÉCRESSE          | 7.14 %  |
|   | Éric ZEMMOUR              | 5.00 %  |
|  | Yannick JADOT             | 4.29 %  |
|  | Fabien ROUSSEL            | 2.86 %  |
|  | Nicolas DUPONT-<br>AIGNAN | 2.14 %  |
|  | Nathalie ARTHAUD          | 1.43 %  |
|  | Anne HIDALGO              | 1.43 %  |
|  | Philippe POUTOU           | 0.00 %  |



### 172 inscrits

Participation : 83.72%

Votes blancs : 0.69%

Votes nuls : 2.08%

## Second tour

|   |                    |         |
|---|--------------------|---------|
|  | Emmanuel<br>MACRON | 63,03 % |
|  | Marine LE PEN      | 36,97 % |

### 172 inscrits

Participation : 78.49%

Votes blancs : 5.93%

Votes nuls : 5.93%

# Sécurité



Agressions physiques / sexuelles

0



Cambriolages

0



Vols / dégradations

0



Stupéfiants

0

## Evolution du nombre d'infractions



## Pour comparer

(en proportion du nombre d'habitants)



Sources : Bases statistiques communale, départementale et régionale de la délinquance enregistrée par la police et la gendarmerie nationales selon les dernières parutions officielles de 2025 portant sur l'année 2024 ([data.gouv](https://data.gouv.fr)).

Agressions physiques / sexuelles : Violences sexuelles, coups et blessures volontaires intrafamiliaux, coups et blessures volontaires, autres coups, blessures volontaires et vols violents sans arme.

Cambriolages : Cambriolages de logements.

Vols : Vols avec armes, vols d'accessoires sur véhicules, vols dans les véhicules, vols de véhicules, vols sans violence contre des personnes, destructions, dégradations volontaires et escroqueries.

Stupéfiants : Trafic de stupéfiants dont (AFD) et usage de stupéfiants.

# Services à la population



## Commerce

|                    |                                    |
|--------------------|------------------------------------|
| Hypermarché        | X <a href="#">Chevanceaux</a> 10km |
| Supermarché        | X <a href="#">Montendre</a> 6km    |
| Superette          | X <a href="#">Léoville</a> 6km     |
| Boulangerie        | X <a href="#">Montendre</a> 6km    |
| Boucherie          | X <a href="#">Coux</a> 5km         |
| Restaurant         | 1                                  |
| Garage             | X <a href="#">Vibrac</a> 4km       |
| Station-service    | X <a href="#">Montendre</a> 6km    |
| Banque             | X <a href="#">Montendre</a> 6km    |
| La poste           | X <a href="#">Léoville</a> 6km     |
| Coiffeur           | X <a href="#">Coux</a> 5km         |
| Tabac              | X <a href="#">Montendre</a> 6km    |
| Bars / discothèque | X <a href="#">Montendre</a> 3km    |
| Bibliothèque       | X <a href="#">Jonzac</a> 15km      |
| Cinéma             | X <a href="#">Jonzac</a> 15km      |
| Vétérinaire        | X <a href="#">Soussoulins</a> 2km  |



## Santé

|                                  |   |
|----------------------------------|---|
| Pharmacie                        | X <a href="#">Montendre</a> 6km                 |
| Hôpital                          | X <a href="#">Jonzac</a> 14km                   |
| Laboratoire d'analyses médicales | X <a href="#">Montendre</a> 6km                 |
| Etablissement pour handicapé     | X <a href="#">Montendre</a> 6km                 |
| EHPA                             | X <a href="#">Montendre</a> 6km                 |
| Médecin                          | X <a href="#">Montendre</a> 6km                 |
| Dentiste                         | X <a href="#">Montendre</a> 6km                 |
| Chirurgien                       | X <a href="#">Soubran</a> 13km                  |
| Dermatologue                     | X <a href="#">Braud-et-Saint-Louis</a> 23km     |
| Anesthésiste                     | X <a href="#">Saint-André-de-Cubzac</a> 36km    |
| Gastro-entérologue               | X <a href="#">Jonzac</a> 14km                   |
| Gynécologue                      | X <a href="#">Blaye</a> 32km                    |
| Cancérologue                     | X <a href="#">Bordeaux</a> 54km                 |
| Neurologue                       | X <a href="#">Ambarès-et-Lagrave</a> 44km       |
| Ophthalmologue                   | X <a href="#">Baignes-Sainte-Radegonde</a> 11km |
| ORL                              | X <a href="#">Braud-et-Saint-Louis</a> 23km     |
| Cardiologue                      | X <a href="#">Jonzac</a> 14km                   |
| Pédiatre                         | X <a href="#">Saint-André-de-Cubzac</a> 37km    |
| Pneumologue                      | X <a href="#">Jonzac</a> 14km                   |
| Psychologue                      | X <a href="#">Jonzac</a> 15km                   |
| Radiologue                       | X <a href="#">Braud-et-Saint-Louis</a> 23km     |
| Rhumatologue                     | X <a href="#">Jonzac</a> 15km                   |
| Sage-femme                       | X <a href="#">Chevanceaux</a> 10km              |



## Éducation

|                         |  |
|-------------------------|--|
| Crèche                  | X <a href="#">Léoville</a> 6km               |
| Ecole maternelle Public | X <a href="#">Montendre</a> 3km              |
| Ecole maternelle Privé  | X <a href="#">Bordeaux</a> 55km              |
| Ecole primaire Public   | X <a href="#">Soussoulins</a> 2km            |
| Ecole primaire Privé    | X <a href="#">Ozillac</a> 9km                |
| Collège Public          | X <a href="#">Montendre</a> 5km              |
| Collège Privé           | X <a href="#">Saint-Simon-de-Bordes</a> 12km |
| Lycée Public            | X <a href="#">Saintes</a> 14km               |
| Lycée Privé             | X <a href="#">Bois</a> 25km                  |

Sources : Base Sirene des entreprises et de leurs établissements selon les dernières parutions officielles de 2025 portant sur l'année 2024 ([data.gouv](#)). Liste, localisation et tarifs des professionnels de santé selon les dernières parutions officielles de 2025 portant sur l'année 2024 ([opendatasoft](#)) et FINESS Extraction du Fichier des établissements selon les dernières parutions officielles de 2025 portant sur l'année 2024 ([data.gouv](#)). Adresse et géolocalisation des établissements d'enseignement du premier et second degrés selon les dernières parutions officielles de 2025 portant sur l'année 2024 ([data.education.gouv](#))

## Villes autour de Pommiers-Moulons

| Ville                 | Habitants | Superficie         | Pop densité           | Pop active | Taux chômage | Revenu moyen | Prix immobilier        |
|-----------------------|-----------|--------------------|-----------------------|------------|--------------|--------------|------------------------|
| Expiremont (1 avis)   | 112       | 5 km <sup>2</sup>  | 22 h/km <sup>2</sup>  | 57.1%      | 8%           | 20 920 €/an  | 1 313 €/m <sup>2</sup> |
| Sousmoulins (2 avis)  | 229       | 7 km <sup>2</sup>  | 33 h/km <sup>2</sup>  | 38%        | 4.8%         | 21 430 €/an  | 1 270 €/m <sup>2</sup> |
| Vibrac                | 162       | 5 km <sup>2</sup>  | 32 h/km <sup>2</sup>  | 45.7%      | 5.6%         | 20 790 €/an  | 1 053 €/m <sup>2</sup> |
| Messac                | 102       | 7 km <sup>2</sup>  | 15 h/km <sup>2</sup>  | 45.1%      | 2.9%         | NC           | 1 031 €/m <sup>2</sup> |
| Mérignac              | 237       | 4 km <sup>2</sup>  | 59 h/km <sup>2</sup>  | 42.2%      | 5.9%         | 19 060 €/an  | 2 192 €/m <sup>2</sup> |
| Le Pin                | 71        | 2 km <sup>2</sup>  | 36 h/km <sup>2</sup>  | 42.3%      | 15.5%        | NC           | 1 271 €/m <sup>2</sup> |
| Jussas                | 155       | 9 km <sup>2</sup>  | 17 h/km <sup>2</sup>  | 40.6%      | 2.6%         | 18 120 €/an  | 918 €/m <sup>2</sup>   |
| Chaunac               | 67        | 2 km <sup>2</sup>  | 34 h/km <sup>2</sup>  | 32.8%      | 1.5%         | NC           | 912 €/m <sup>2</sup>   |
| Chatenet              | 221       | 9 km <sup>2</sup>  | 25 h/km <sup>2</sup>  | 38%        | 5%           | 20 860 €/an  | 2 084 €/m <sup>2</sup> |
| Coux                  | 480       | 13 km <sup>2</sup> | 37 h/km <sup>2</sup>  | 41.5%      | 4.4%         | 19 790 €/an  | 1 526 €/m <sup>2</sup> |
| Chartuzac             | 164       | 2 km <sup>2</sup>  | 82 h/km <sup>2</sup>  | 45.1%      | 3%           | 20 690 €/an  | 726 €/m <sup>2</sup>   |
| Souméras              | 381       | 6 km <sup>2</sup>  | 64 h/km <sup>2</sup>  | 41.7%      | 5%           | 21 830 €/an  | 1 082 €/m <sup>2</sup> |
| Tugéras-Saint-Maurice | 381       | 13 km <sup>2</sup> | 29 h/km <sup>2</sup>  | 43.3%      | 4.2%         | 20 170 €/an  | 981 €/m <sup>2</sup>   |
| Montendre (3 avis)    | 3 222     | 25 km <sup>2</sup> | 129 h/km <sup>2</sup> | 35.5%      | 6.1%         | 20 020 €/an  | 1 106 €/m <sup>2</sup> |
| Polignac              | 161       | 4 km <sup>2</sup>  | 40 h/km <sup>2</sup>  | 39.1%      | 3.7%         | 21 030 €/an  | 905 €/m <sup>2</sup>   |

bien-dans-ma-ville.fr



# Vous aimez votre ville ? Notez-la !

Et faites-nous part de vos remarques constructives



Avec

**BIEN** dans ma **VILLE** 