



Version web

Ville de Pommiers

Présenté par

BIEN dans
ma **VILLE** 

Sommaire

Situation géographique	3
Statistiques sur la population	4
Evolution du nombre d'habitants	4
Tranche d'âge	5
0-14 ans	5
15-29 ans	5
30-44 ans	5
45-59 ans	5
60-74 ans	5
75-89 ans	5
90 ans et +	5
Activité professionnelle	5
Agriculteurs	5
Artisans, Commerçants	5
Cadres et sup.	5
Professions intermédiaires	5
Employé	5
Ouvrier	5
Retraité	5
Autres	5
Niveau de diplôme	6
Sans diplôme ou CEP	6
Brevet, BEPC, DNB	6
CAP-BEP ou équivalent	6
BAC ou équivalent	6
BAC+2	6
BAC+3 ou +4	6
BAC+5 ou plus	6
Composition des ménages	6
Couple sans enfant	6
Couple avec enfant(s)	6
Famille monoparentale	6
Colocation / Autre	6
Personnes seules	6
Profils électoraux	7
Premier tour	7
Sécurité	8
Evolution du nombre d'infractions	8
Pour comparer	9
Services à la population	10
Commerce	10
Éducation	10
Villes autour de Pommiers	12

Situation géographique



i Informations clés

- **Région** : Hauts-de-France
- **Département** : Aisne
- **Code postal** : 02200
- **Superficie** : 6 km²



Statistiques sur la population



Nombre d'habitants

726



Age moyen

42 ans



Pop active

44.8%



Taux chômage

8.3%



Pop densité

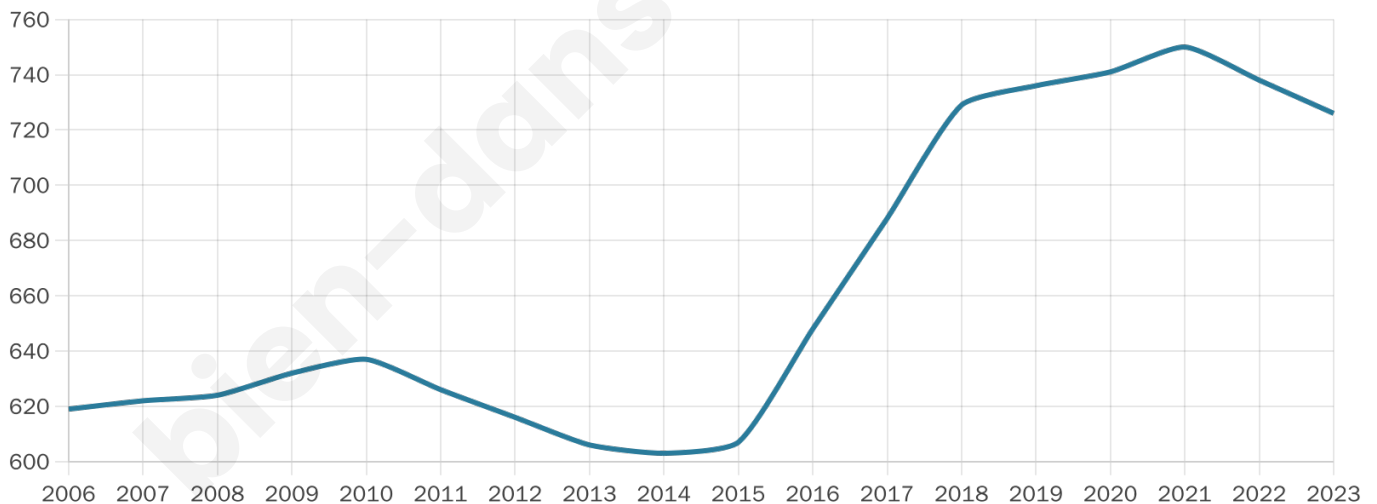
121 h/km²



Revenu moyen

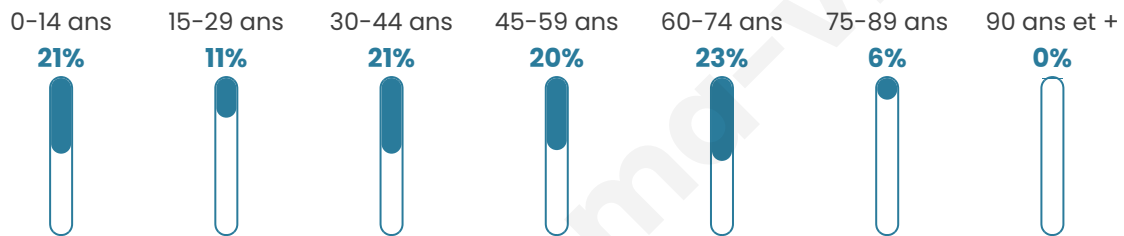
24 070 €/an

Evolution du nombre d'habitants

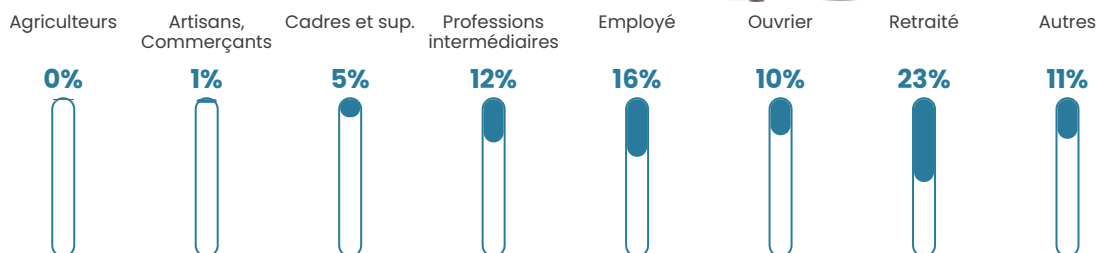


Sources : Institut national de la statistique et des études économiques (insee) selon Les dernières parutions officielles de 2024 portant sur les années 2020, 2021 et 2022.


Tranche d'âge



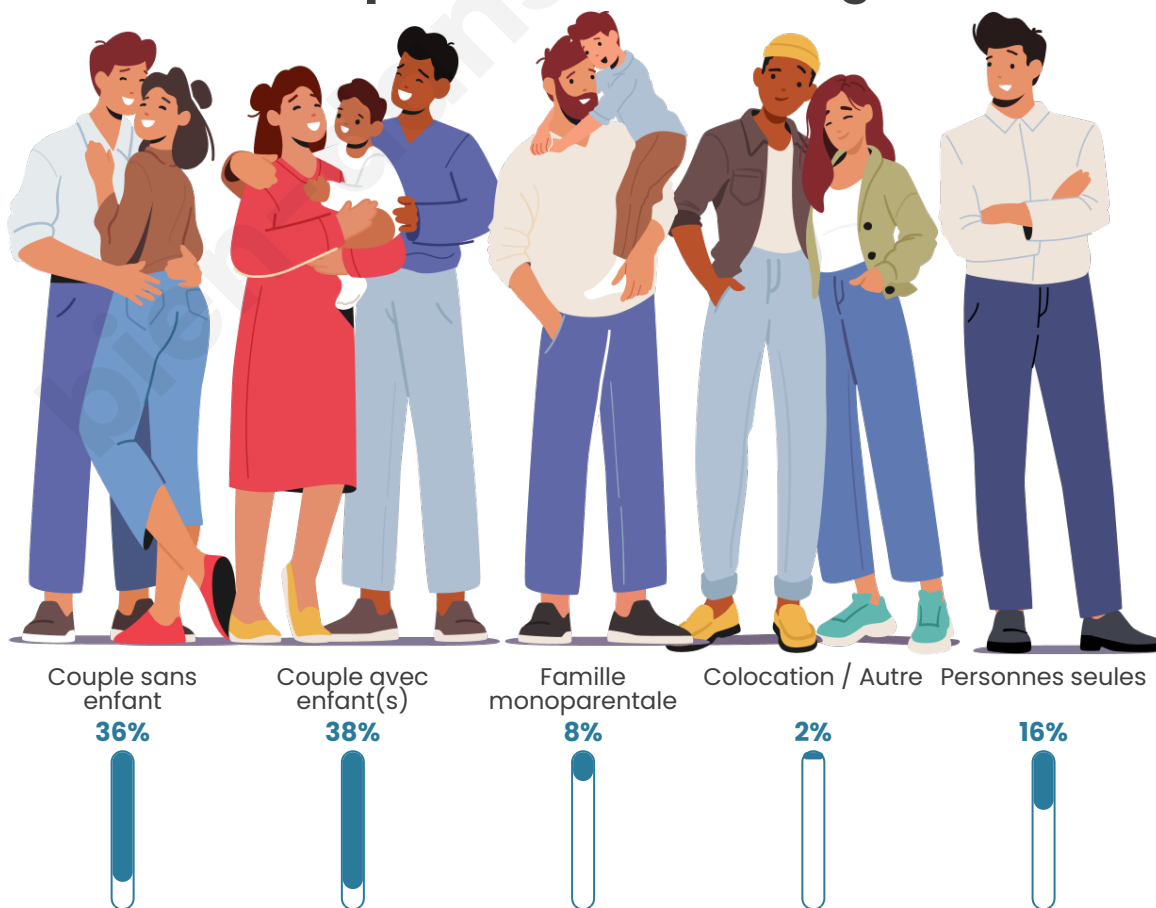
Activité professionnelle



Niveau de diplôme



Composition des ménages





Profils électoraux

Premier tour

	Marine LE PEN	30.05 %
	Emmanuel MACRON	28.85 %
	Jean-Luc MÉLENCHON	14.90 %
	Éric ZEMMOUR	9.86 %
	Valérie PÉCRESSÉ	3.85 %
	Yannick JADOT	3.61 %
	Fabien ROUSSEL	3.37 %
	Jean LASSALLE	2.64 %
	Nicolas DUPONT-AIGNAN	1.44 %
	Anne HIDALGO	0.72 %
	Philippe POUTOU	0.48 %
	Nathalie ARTHAUD	0.24 %

Second tour

	Emmanuel MACRON	52,51 %
	Marine LE PEN	47,49 %

532 inscrits

Participation : 78.2%

Votes blancs : 7.21%

Votes nuls : 1.68%

532 inscrits

Participation : 79.51%

Votes blancs : 1.42%

Votes nuls : 0.24%

Sécurité



Agressions physiques / sexuelles

0



Cambriolages

0



Vols / dégradations

0



Stupéfiants

0

Evolution du nombre d'infractions



Pour comparer

(en proportion du nombre d'habitants)



Sources : Bases statistiques communale, départementale et régionale de la délinquance enregistrée par la police et la gendarmerie nationales selon les dernières parutions officielles de 2025 portant sur l'année 2024 ([data.gouv](https://data.gouv.fr)).

Agressions physiques / sexuelles : Violences sexuelles, coups et blessures volontaires intrafamiliaux, coups et blessures volontaires, autres coups, blessures volontaires et vols violents sans arme.

Cambriolages : Cambriolages de logements.

Vols : Vols avec armes, vols d'accessoires sur véhicules, vols dans les véhicules, vols de véhicules, vols sans violence contre des personnes, destructions, dégradations volontaires et escroqueries.

Stupéfiants : Trafic de stupéfiants dont (AFD) et usage de stupéfiants.

Services à la population



Commerce

Hypermarché	X <u>Soissons</u> 5km
Supermarché	X <u>Mercin-et-Vaux</u> 3km
Superette	X <u>Soissons</u> 4km
Boulangerie	1
Boucherie	X <u>Soissons</u> 4km
Restaurant	1
Garage	1
Station-service	X <u>Mercin-et-Vaux</u> 2km
Banque	X <u>Soissons</u> 5km
La poste	1
Coiffeur	X <u>Cuisy-en-Almont</u> 3km
Tabac	X <u>Soissons</u> 4km
Bars / discothèque	X <u>Mercin-et-Vaux</u> 2km
Bibliothèque	X <u>Soissons</u> 4km
Cinéma	X <u>Soissons</u> 5km
Vétérinaire	X <u>Mercin-et-Vaux</u> 3km



Santé

Pharmacie	X <u>Soissons</u> 3km
Hôpital	X <u>Soissons</u> 6km
Laboratoire d'analyses médicales	X <u>Soissons</u> 5km
Etablissement pour handicapé	X <u>Soissons</u> 5km
EHPA	X <u>Soissons</u> 4km
Médecin	X <u>Mercin-et-Vaux</u> 2km
Dentiste	X <u>Cuffies</u> 4km
Chirurgien	X <u>Soissons</u> 4km
Dermatologue	X <u>Soissons</u> 5km
Anesthésiste	X <u>Soissons</u> 4km
Gastro-entérologue	X <u>Soissons</u> 6km
Gynécologue	X <u>Soissons</u> 5km
Cancérologue	X <u>Chauny</u> 25km
Neurologue	X <u>Soissons</u> 6km
Ophthalmologue	X <u>Soissons</u> 5km
ORL	X <u>Soissons</u> 5km
Cardiologue	X <u>Soissons</u> 5km
Pédiatre	X <u>Belleu</u> 7km
Pneumologue	X <u>Soissons</u> 5km
Psychologue	X <u>Soissons</u> 4km
Radiologue	X <u>Soissons</u> 5km
Rhumatologue	X <u>Soissons</u> 5km
Sage-femme	X <u>Soissons</u> 5km



Éducation

Crèche	X <u>Soissons</u> 4km
Ecole maternelle Public	X <u>Soissons</u> 4km
Ecole maternelle Privé	X <u>Soissons</u> 5km
Ecole primaire Public	1
Ecole primaire Privé	X <u>Soissons</u> 5km
Collège Public	X <u>Soissons</u> 4km
Collège Privé	X <u>Soissons</u> 4km
Lycée Public	X <u>Soissons</u> 4km
Lycée Privé	X <u>Soissons</u> 5km

Sources : Base Sirene des entreprises et de leurs établissements selon les dernières parutions officielles de 2025 portant sur l'année 2024 ([data.gouv](https://data.gouv.fr)). Liste, localisation et tarifs des professionnels de santé selon les dernières parutions officielles de 2025 portant sur l'année 2024 ([opendatasoft](https://opendatasoft.com)) et FINESS Extraction du Fichier des établissements selon les dernières parutions officielles de 2025 portant sur l'année 2024 ([data.gouv](https://data.gouv.fr)). Adresse et géolocalisation des établissements d'enseignement du premier et second degrés selon les

bien-dans-ma-ville.fr

Villes autour de Pommiers

Ville	Habitants	Superficie	Pop densité	Pop active	Taux chômage	Revenu moyen	Prix immobilier
Vauxrezis	323	6 km ²	54 h/km ²	42.4%	4.6%	25 570 €/an	1 975 €/m ²
Mercin-et-Vaux	935	7 km ²	134 h/km ²	48.1%	3.9%	25 170 €/an	1 660 €/m ²
Cuisy-en-Almont	361	9 km ²	40 h/km ²	49.9%	3.9%	24 260 €/an	1 527 €/m ²
Pasly	1 100	3 km ²	367 h/km ²	39.8%	3.5%	25 110 €/an	1 621 €/m ²
Pernant	682	9 km ²	76 h/km ²	47.2%	4.7%	25 440 €/an	1 656 €/m ²
Osly-Courtil	325	5 km ²	65 h/km ²	48.3%	4.9%	23 670 €/an	1 280 €/m ²
Saconin-et-Breuil	202	8 km ²	25 h/km ²	46%	6.4%	26 620 €/an	1 813 €/m ²
Cuffies (3 avis)	1 733	5 km ²	347 h/km ²	44.1%	8%	21 430 €/an	1 475 €/m ²
Chavigny	153	5 km ²	31 h/km ²	50.3%	2%	21 230 €/an	1 524 €/m ²
Tartiers	162	8 km ²	20 h/km ²	50.6%	4.9%	21 700 €/an	1 073 €/m ²
Vauxbuin	763	5 km ²	153 h/km ²	42.1%	3.9%	24 970 €/an	1 611 €/m ²
Fontenoy	483	9 km ²	54 h/km ²	41%	5.2%	23 650 €/an	1 207 €/m ²
Bieuxy	31	4 km ²	8 h/km ²	54.8%	9.7%	NC	2 292 €/m ²
Leury	101	3 km ²	34 h/km ²	41.6%	6.9%	24 490 €/an	1 327 €/m ²
Nouvron-Vingré	202	9 km ²	22 h/km ²	56.4%	9.4%	21 090 €/an	1 100 €/m ²

bien-dans-ma-ville.fr



Vous aimez votre ville ? Notez-la !

Et faites-nous part de vos remarques constructives



Avec

BIEN dans ma **VILLE** 