



Version web

# Ville de Pommier

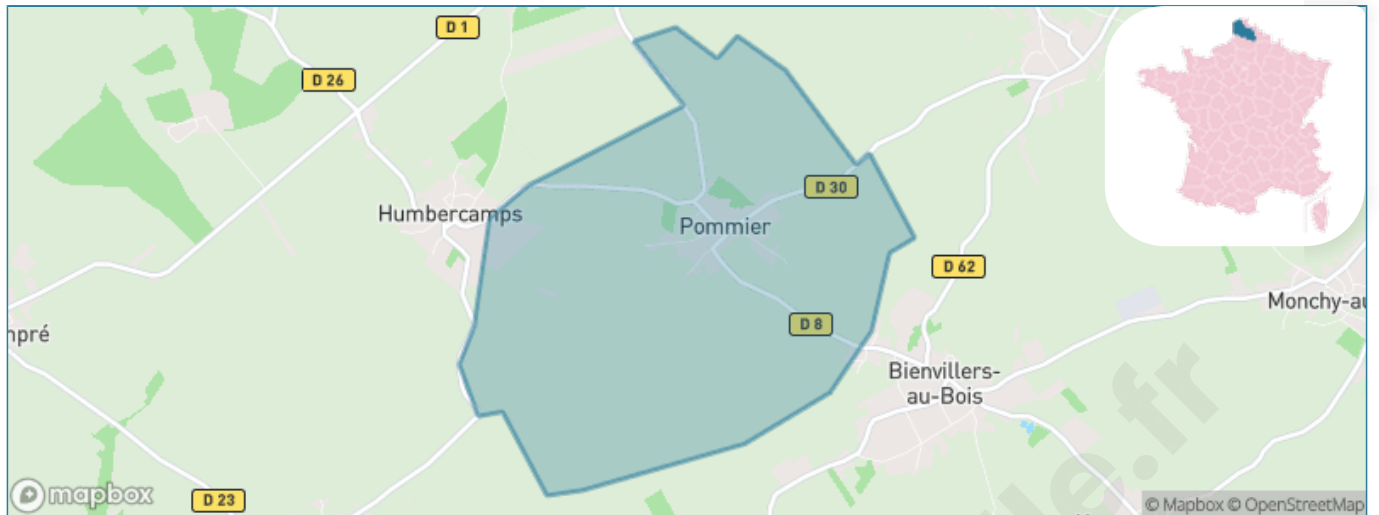
Présenté par

**BIEN** dans  
ma **VILLE** 

# Sommaire

Situation géographique .....	3
Statistiques sur la population .....	4
Evolution du nombre d'habitants .....	4
Tranche d'âge .....	5
0-14 ans .....	5
15-29 ans .....	5
30-44 ans .....	5
45-59 ans .....	5
60-74 ans .....	5
75-89 ans .....	5
90 ans et + .....	5
Activité professionnelle .....	5
Agriculteurs .....	5
Artisans, Commerçants .....	5
Cadres et sup. ....	5
Professions intermédiaires .....	5
Employé .....	5
Ouvrier .....	5
Retraité .....	5
Autres .....	5
Niveau de diplôme .....	6
Sans diplôme ou CEP .....	6
Brevet, BEPC, DNB .....	6
CAP-BEP ou équivalent .....	6
BAC ou équivalent .....	6
BAC+2 .....	6
BAC+3 ou +4 .....	6
BAC+5 ou plus .....	6
Composition des ménages .....	6
Couple sans enfant .....	6
Couple avec enfant(s) .....	6
Famille monoparentale .....	6
Colocation / Autre .....	6
Personnes seules .....	6
Profils électoraux .....	7
Premier tour .....	7
Sécurité .....	8
Evolution du nombre d'infractions .....	8
Pour comparer .....	9
Services à la population .....	10
Commerce .....	10
Éducation .....	10
Villes autour de Pommier .....	12

# Situation géographique



## i Informations clés

- **Région** : Hauts-de-France
- **Département** : Pas-de-Calais
- **Code postal** : 62111
- **Superficie** : 5 km<sup>2</sup>



# Statistiques sur la population



Nombre d'habitants

**244**



Age moyen

**40 ans**



Pop active

**47.1%**



Taux chômage

**5.4%**



Pop densité

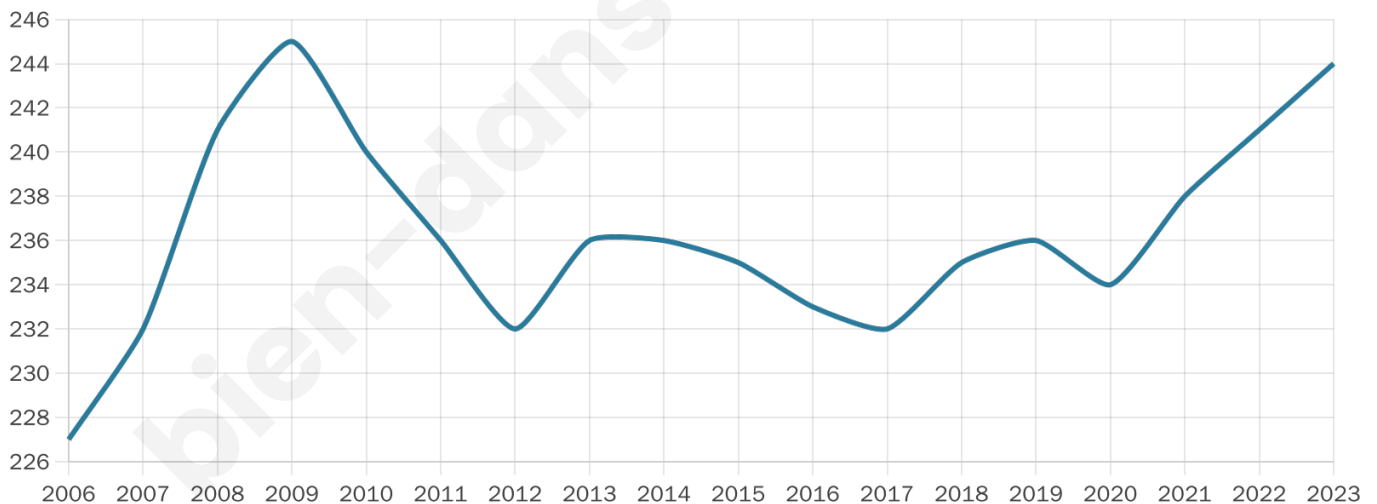
**49 h/km<sup>2</sup>**



Revenu moyen

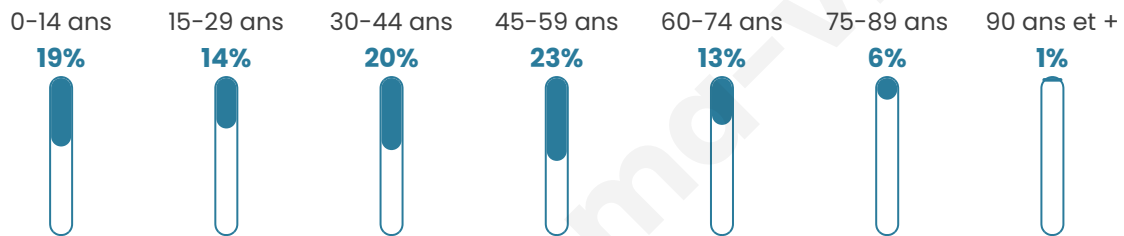
**21 400 €/an**

## Evolution du nombre d'habitants

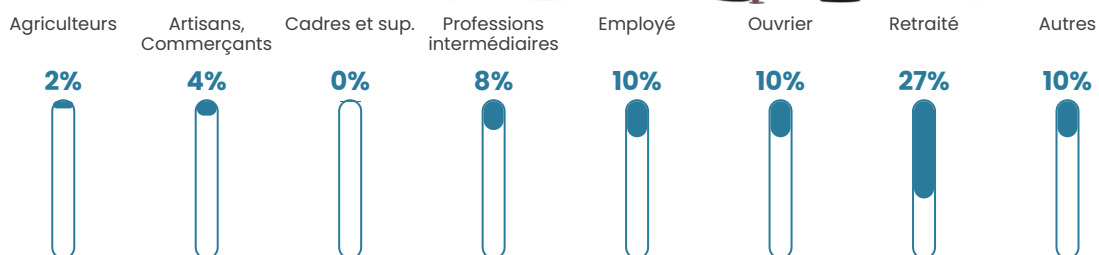


Sources : Institut national de la statistique et des études économiques (insee) selon Les dernières parutions officielles de 2024 portant sur les années 2020, 2021 et 2022.

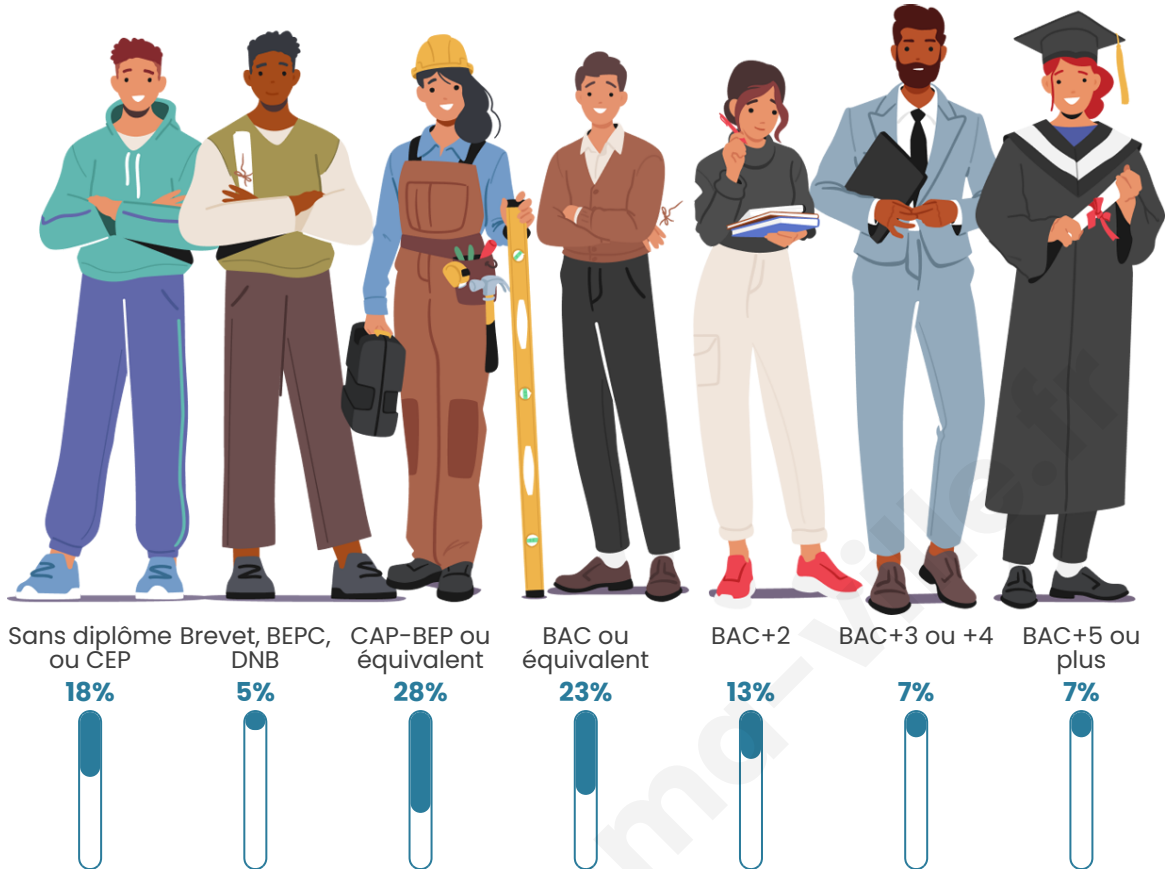
## Tranche d'âge




## Activité professionnelle



## Niveau de diplôme











## Composition des ménages



# Profils électoraux

## Premier tour

	Marine LE PEN	36.90 %
	Emmanuel MACRON	34.52 %
	Valérie PÉCRESE	6.55 %
	Jean-Luc MÉLENCHON	5.95 %
	Nicolas DUPONT-AIGNAN	5.36 %
	Éric ZEMMOUR	4.17 %
	Jean LASSALLE	2.98 %
	Anne HIDALGO	1.19 %
	Yannick JADOT	1.19 %
	Philippe POUTOU	1.19 %
	Nathalie ARTHAUD	0.00 %
	Fabien ROUSSEL	0.00 %



### 196 inscrits

Participation : 88.27%

Votes blancs : 2.31%

Votes nuls : 0.58%

## Second tour

	Emmanuel MACRON	45,68 %
	Marine LE PEN	54,32 %

### 196 inscrits

Participation : 86.22%

Votes blancs : 3.55%

Votes nuls : 0.59%

# Sécurité



Agressions physiques / sexuelles

0



Cambriolages

0



Vols / dégradations

0



Stupéfiants

0

## Evolution du nombre d'infractions



## Pour comparer

(en proportion du nombre d'habitants)



Sources : Bases statistiques communale, départementale et régionale de la délinquance enregistrée par la police et la gendarmerie nationales selon les dernières parutions officielles de 2025 portant sur l'année 2024 ([data.gouv](https://data.gouv.fr)).

Agressions physiques / sexuelles : Violences sexuelles, coups et blessures volontaires intrafamiliaux, coups et blessures volontaires, autres coups, blessures volontaires et vols violents sans arme.

Cambriolages : Cambriolages de logements.

Vols : Vols avec armes, vols d'accessoires sur véhicules, vols dans les véhicules, vols de véhicules, vols sans violence contre des personnes, destructions, dégradations volontaires et escroqueries.

Stupéfiants : Trafic de stupéfiants dont (AFD) et usage de stupéfiants.

# Services à la population



## Commerce

Hypermarché	X <u>Dainville</u> 15km
Supermarché	X <u>Beaumontz-lès-Loges</u> 8km
Superette	X <u>Boiry-Saint-Martin</u> 12km
Boulangerie	X <u>Bienvillers-au-Bois</u> 2km
Boucherie	X <u>Humbercamps</u> 2km
Restaurant	X <u>Souastre</u> 4km
Garage	1
Station-service	X <u>Beaumontz-lès-Loges</u> 7km
Banque	X <u>Beaumontz-lès-Loges</u> 8km
La poste	X <u>La Cauchie</u> 2km
Coiffeur	X <u>Bienvillers-au-Bois</u> 2km
Tabac	X <u>Pas-en-Artois</u> 8km
Bars / discothèque	X <u>Foncquevillers</u> 4km
Bibliothèque	X <u>Dainville</u> 16km
Cinéma	X <u>Arras</u> 18km
Vétérinaire	X <u>Basseux</u> 7km



## Santé

Pharmacie	X <u>Bienvillers-au-Bois</u> 2km
Hôpital	X <u>Dainville</u> 15km
Laboratoire d'analyses médicales	X <u>Arras</u> 17km
Etablissement pour handicapé EHPA	X <u>Avesnes-le-Comte</u> 11km
Médecin	X <u>Saulty</u> 6km
Dentiste	X <u>Bienvillers-au-Bois</u> 1km
Chirurgien	X <u>Beaumontz-lès-Loges</u> 8km
Dermatologue	X <u>Arras</u> 17km
Anesthésiste	X <u>Arras</u> 16km
Gastro-entérologue	X <u>Arras</u> 17km
Gynécologue	X <u>Arras</u> 17km
Cancérologue	X <u>Avesnes-le-Comte</u> 12km
Neurologue	X <u>Lens</u> 33km
Ophthalmologue	X <u>Sallaumines</u> 32km
ORL	X <u>Arras</u> 16km
Cardiologue	X <u>Arras</u> 17km
Pédiatre	X <u>Arras</u> 16km
Pneumologue	X <u>Warlus</u> 12km
Psychologue	X <u>Sainte-Catherine</u> 18km
Radiologue	X <u>Dainville</u> 15km
Rhumatologue	X <u>Arras</u> 17km
Sage-femme	X <u>Arras</u> 17km
	X <u>Beaumontz-lès-Loges</u> 8km



## Éducation

Crèche	X <u>Foncquevillers</u> 5km
Ecole maternelle Public	X <u>Bienvillers-au-Bois</u> 2km
Ecole maternelle Privé	X <u>Amiens</u> 38km
Ecole primaire Public	1
Ecole primaire Privé	X <u>Saulty</u> 6km
Collège Public	X <u>Pas-en-Artois</u> 8km
Collège Privé	X <u>Arras</u> 17km
Lycée Public	X <u>Arras</u> 15km
Lycée Privé	X <u>Bucquoy</u> 9km

Sources : Base Sirene des entreprises et de leurs établissements selon les dernières parutions officielles de 2025 portant sur l'année 2024 ([data.gouv](#)). Liste, localisation et tarifs des professionnels de santé selon les dernières parutions officielles de 2025 portant sur l'année

2024 ([opendatasoft](#)) et FINISS Extraction du Fichier des établissements selon les dernières parutions officielles de 2025 portant sur l'année 2024 ([data.gouv](#)). Adresse et géolocalisation des établissements d'enseignement du premier et second degrés selon les dernières parutions officielles de 2025 portant sur l'année 2024 ([data.education.gouv](#))

bien-dans-ma-ville.fr

## Villes autour de Pommier

Ville	Habitants	Superficie	Pop densité	Pop active	Taux chômage	Revenu moyen	Prix immobilier
Humbercamps	219	3 km <sup>2</sup>	73 h/km <sup>2</sup>	44.7%	4.6%	21 780 €/an	1 434 €/m <sup>2</sup>
Bienvillers-au-Bois (1 avis)	671	7 km <sup>2</sup>	96 h/km <sup>2</sup>	45.3%	3.6%	22 470 €/an	1 261 €/m <sup>2</sup>
La Cauchie	211	2 km <sup>2</sup>	106 h/km <sup>2</sup>	51.2%	5.2%	22 290 €/an	1 376 €/m <sup>2</sup>
Saint-Amand	122	5 km <sup>2</sup>	24 h/km <sup>2</sup>	44.3%	4.9%	22 120 €/an	1 050 €/m <sup>2</sup>
Hannescamps	205	3 km <sup>2</sup>	68 h/km <sup>2</sup>	50.2%	7.8%	24 710 €/an	1 297 €/m <sup>2</sup>
Berles-au-Bois	553	8 km <sup>2</sup>	69 h/km <sup>2</sup>	42.3%	3.4%	22 920 €/an	1 351 €/m <sup>2</sup>
Bailleulmont	213	5 km <sup>2</sup>	43 h/km <sup>2</sup>	42.7%	5.2%	22 230 €/an	1 628 €/m <sup>2</sup>
Souastre (1 avis)	375	7 km <sup>2</sup>	54 h/km <sup>2</sup>	45.9%	3.7%	21 290 €/an	822 €/m <sup>2</sup>
Bailleulval	237	3 km <sup>2</sup>	79 h/km <sup>2</sup>	46%	3.8%	22 730 €/an	1 316 €/m <sup>2</sup>
Gaudiempré	215	6 km <sup>2</sup>	36 h/km <sup>2</sup>	41.9%	2.8%	19 540 €/an	508 €/m <sup>2</sup>
Monchy-au-Bois	545	11 km <sup>2</sup>	50 h/km <sup>2</sup>	46.4%	3.1%	22 780 €/an	927 €/m <sup>2</sup>
La Herlière	135	5 km <sup>2</sup>	27 h/km <sup>2</sup>	57%	3%	25 650 €/an	1 304 €/m <sup>2</sup>
Saulty	750	12 km <sup>2</sup>	63 h/km <sup>2</sup>	48.8%	5.9%	21 610 €/an	1 232 €/m <sup>2</sup>
Hénu	147	4 km <sup>2</sup>	37 h/km <sup>2</sup>	48.3%	3.4%	19 890 €/an	1 395 €/m <sup>2</sup>
Bavincourt	417	7 km <sup>2</sup>	60 h/km <sup>2</sup>	47.2%	5%	22 280 €/an	1 543 €/m <sup>2</sup>

bien-dans-ma-ville.fr



# Vous aimez votre ville ? Notez-la !

Et faites-nous part de vos remarques constructives



Avec

**BIEN** dans ma **VILLE** 