



Version web

# Ville de Pomarède

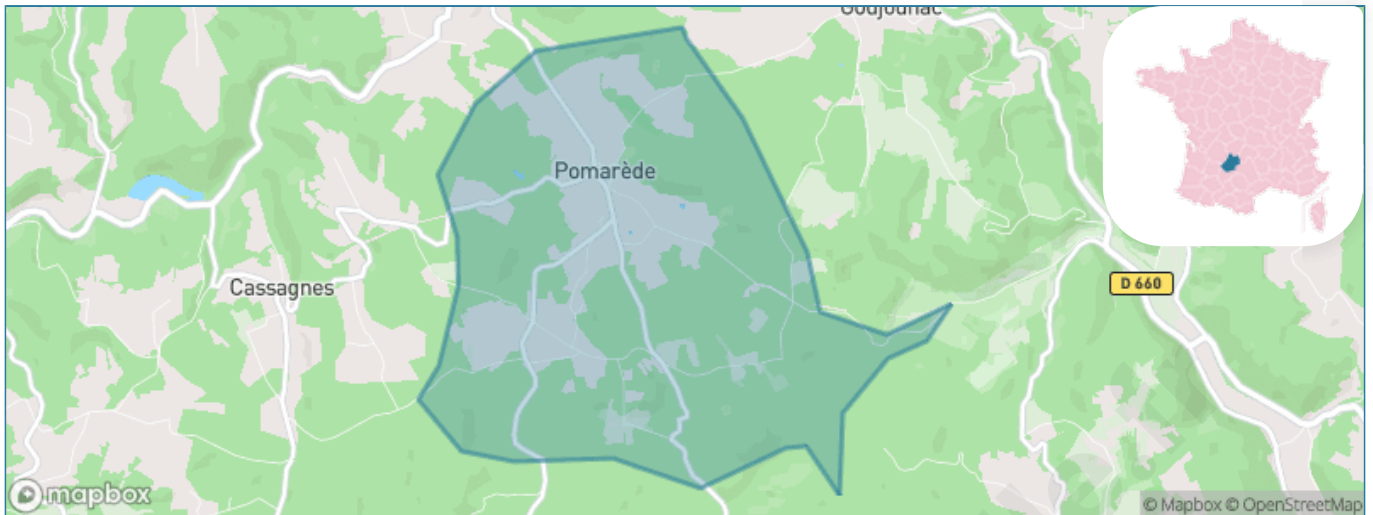
Présenté par

**BIEN** dans  
ma **VILLE** 

# Sommaire

Situation géographique .....	3
Statistiques sur la population .....	4
Evolution du nombre d'habitants .....	4
Tranche d'âge .....	5
0-14 ans .....	5
15-29 ans .....	5
30-44 ans .....	5
45-59 ans .....	5
60-74 ans .....	5
75-89 ans .....	5
90 ans et + .....	5
Activité professionnelle .....	5
Agriculteurs .....	5
Artisans, Commerçants .....	5
Cadres et sup. ....	5
Professions intermédiaires .....	5
Employé .....	5
Ouvrier .....	5
Retraité .....	5
Autres .....	5
Niveau de diplôme .....	6
Sans diplôme ou CEP .....	6
Brevet, BEPC, DNB .....	6
CAP-BEP ou équivalent .....	6
BAC ou équivalent .....	6
BAC+2 .....	6
BAC+3 ou +4 .....	6
BAC+5 ou plus .....	6
Composition des ménages .....	6
Couple sans enfant .....	6
Couple avec enfant(s) .....	6
Famille monoparentale .....	6
Colocation / Autre .....	6
Personnes seules .....	6
Profils électoraux .....	7
Premier tour .....	7
Sécurité .....	8
Evolution du nombre d'infractions .....	8
Pour comparer .....	9
Services à la population .....	10
Commerce .....	10
Éducation .....	10
Villes autour de Pomarède .....	11

# Situation géographique



## i Informations clés

- **Région** : Occitanie
- **Département** : Lot
- **Code postal** : 46250
- **Superficie** : 7 km<sup>2</sup>



# Statistiques sur la population



Nombre d'habitants

**189**



Age moyen

**47 ans**



Pop active

**46.6%**



Taux chômage

**6%**



Pop densité

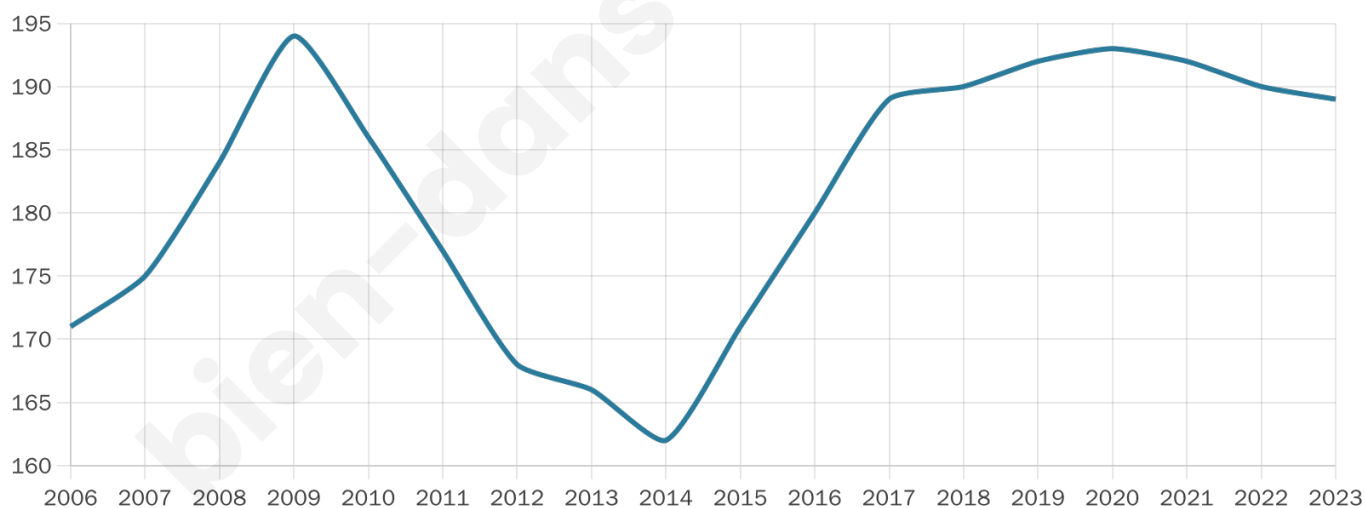
**27 h/km<sup>2</sup>**



Revenu moyen

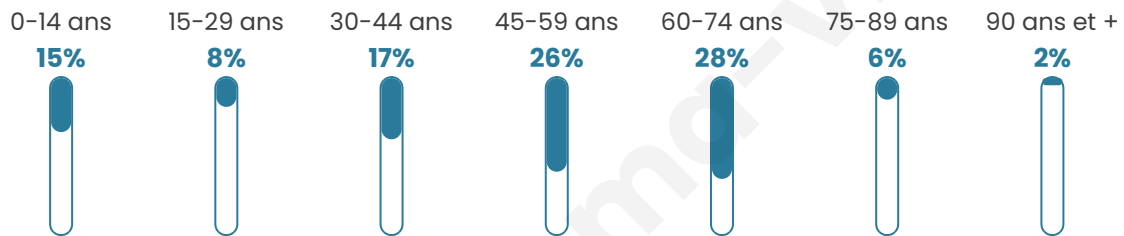
**23 220 €/an**

## Evolution du nombre d'habitants

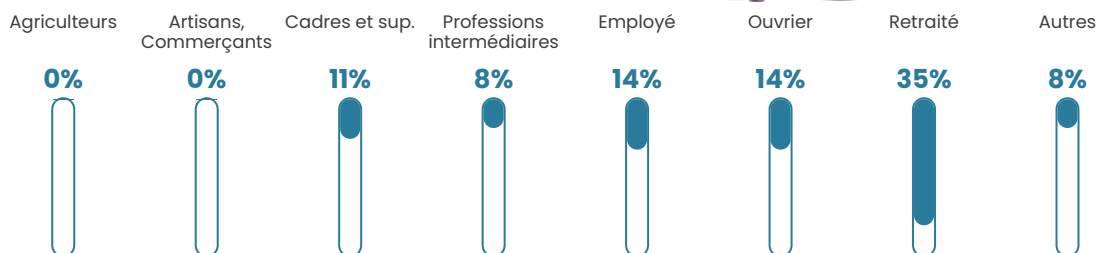


Sources : Institut national de la statistique et des études économiques (insee) selon Les dernières parutions officielles de 2024 portant sur les années 2020, 2021 et 2022.

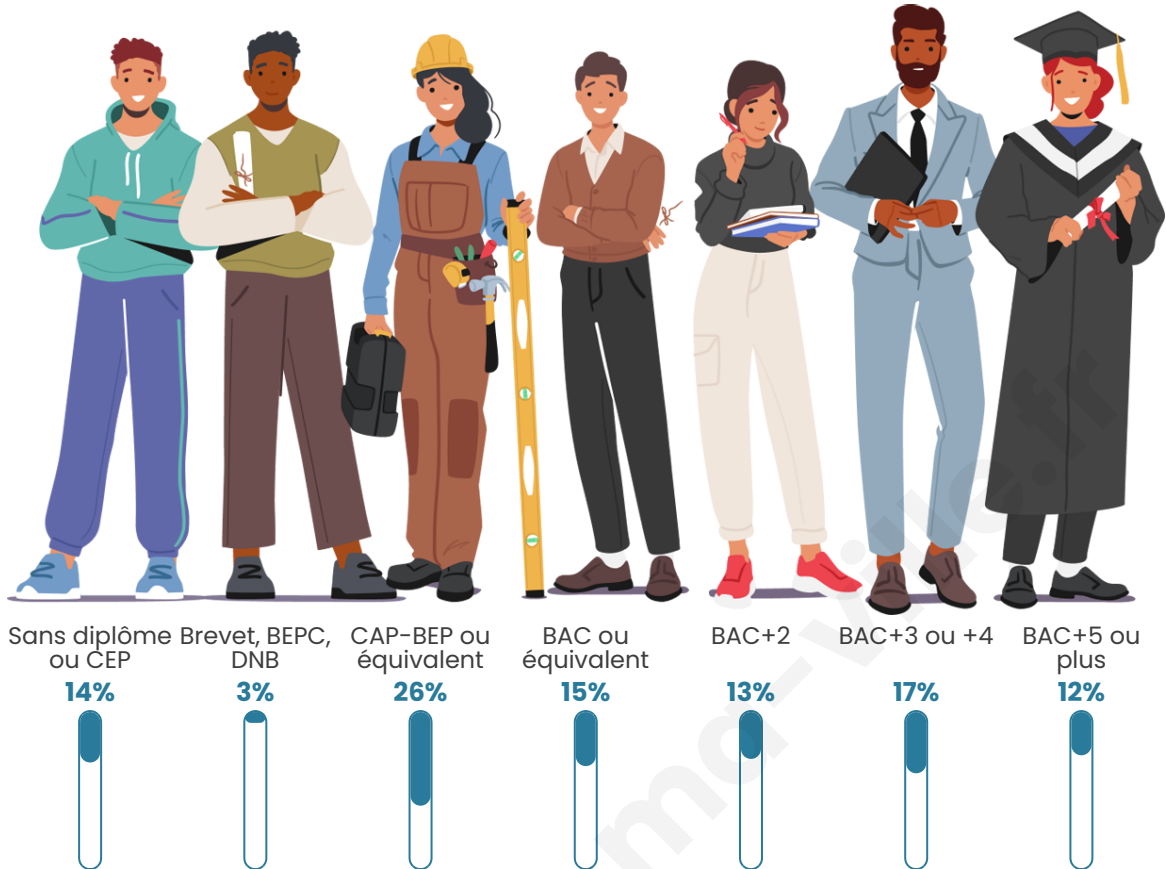
## Tranche d'âge




## Activité professionnelle



## Niveau de diplôme















## Composition des ménages



# Profils électoraux



## Premier tour

	Jean-Luc MÉLENCHON	30.33 %
	Emmanuel MACRON	25.41 %
	Marine LE PEN	11.48 %
	Valérie PÉCRESE	5.74 %
	Jean LASSALLE	4.92 %
	Anne HIDALGO	4.92 %
	Yannick JADOT	4.92 %
	Fabien ROUSSEL	4.10 %
	Nicolas DUPONT- AIGNAN	3.28 %
	Éric ZEMMOUR	2.46 %
	Philippe POUTOU	2.46 %
	Nathalie ARTHAUD	0.00 %

### 140 inscrits

Participation : 89.29%  
Votes blancs : 0.00%  
Votes nuls : 2.40%

## Second tour

	Emmanuel MACRON	73,2 %
	Marine LE PEN	26,8 %

### 141 inscrits

Participation : 77.3%  
Votes blancs : 8.26%  
Votes nuls : 2.75%

# Sécurité



Agressions physiques / sexuelles

0



Cambriolages

0



Vols / dégradations

0



Stupéfiants

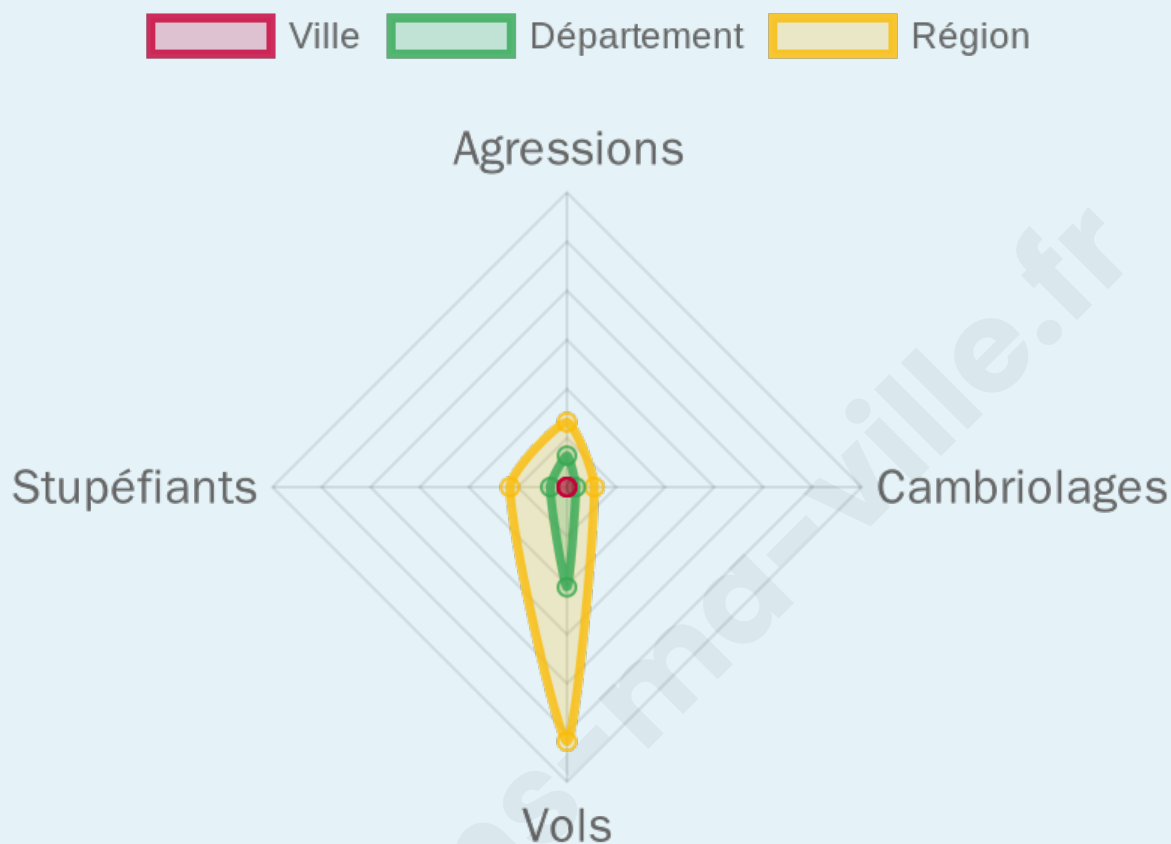
0

## Evolution du nombre d'infractions



## Pour comparer

(en proportion du nombre d'habitants)



Sources : Bases statistiques communale, départementale et régionale de la délinquance enregistrée par la police et la gendarmerie nationales selon les dernières parutions officielles de 2025 portant sur l'année 2024 ([data.gouv](https://data.gouv.fr)).

Agressions physiques / sexuelles : Violences sexuelles, coups et blessures volontaires intrafamiliaux, coups et blessures volontaires, autres coups, blessures volontaires et vols violents sans arme.

Cambriolages : Cambriolages de logements.

Vols : Vols avec armes, vols d'accessoires sur véhicules, vols dans les véhicules, vols de véhicules, vols sans violence contre des personnes, destructions, dégradations volontaires et escroqueries.

Stupéfiants : Trafic de stupéfiants dont (AFD) et usage de stupéfiants.

# Services à la population



## Commerce

Hypermarché	X <a href="#">Montayral</a> 19km
Supermarché	X <a href="#">Prayssac</a> 7km
Superette	X <a href="#">Frayssinet-le-Gélat</a> 5km
Boulangerie	X <a href="#">Frayssinet-le-Gélat</a> 3km
Boucherie	X <a href="#">Prayssac</a> 7km
Restaurant	X <a href="#">Goujounac</a> 1km
Garage	X <a href="#">Frayssinet-le-Gélat</a> 2km
Station-service	X <a href="#">Prayssac</a> 7km
Banque	X <a href="#">Prayssac</a> 7km
La poste	X <a href="#">Castelfranc</a> 8km
Coiffeur	X <a href="#">Prayssac</a> 5km
Tabac	X <a href="#">Prayssac</a> 7km
Bars / discothèque	X <a href="#">Prayssac</a> 7km
Bibliothèque	X <a href="#">Luzech</a> 13km
Cinéma	X <a href="#">Prayssac</a> 7km
Vétérinaire	X <a href="#">Prayssac</a> 7km



## Santé

Pharmacie	X <a href="#">Prayssac</a> 7km
Hôpital	X <a href="#">Gourdon</a> 24km
Laboratoire d'analyses médicales	X <a href="#">Montayral</a> 18km
Etablissement pour handicapé	X <a href="#">Puy-l'Évêque</a> 8km
EHPA	X <a href="#">Prayssac</a> 7km
Médecin	X <a href="#">Prayssac</a> 7km
Dentiste	X <a href="#">Prayssac</a> 7km
Chirurgien	X <a href="#">Fumel</a> 20km
Dermatologue	X <a href="#">Cahors</a> 25km
Anesthésiste	X <a href="#">Villeneuve-sur-Lot</a> 42km
Gastro-entérologue	X <a href="#">Cahors</a> 23km
Gynécologue	X <a href="#">Prayssac</a> 7km
Cancérologue	X <a href="#">Agen</a> 60km
Neurologue	X <a href="#">Villeneuve-sur-Lot</a> 42km
Ophthalmologue	X <a href="#">Condezaygues</a> 22km
ORL	X <a href="#">Sarlat-la-Canéda</a> 37km
Cardiologue	X <a href="#">Cahors</a> 24km
Pédiatre	X <a href="#">Cahors</a> 24km
Pneumologue	X <a href="#">Cahors</a> 24km
Psychologue	X <a href="#">Vire-sur-Lot</a> 11km
Radiologue	X <a href="#">Fumel</a> 19km
Rhumatologue	X <a href="#">Cahors</a> 24km
Sage-femme	X <a href="#">Cahors</a> 22km



## Éducation

Crèche	X <a href="#">Prayssac</a> 5km
Ecole maternelle Public	X <a href="#">Prayssac</a> 7km
Ecole maternelle Privé	X <a href="#">Molières</a> 63km
Ecole primaire Public	X <a href="#">Goujounac</a> 1km
Ecole primaire Privé	X <a href="#">Puy-l'Évêque</a> 8km
Collège Public	X <a href="#">Prayssac</a> 7km
Collège Privé	X <a href="#">Cahors</a> 24km
Lycée Public	X <a href="#">Fumel</a> 19km
Lycée Privé	X <a href="#">Prayssac</a> 7km

Sources : Base Sirene des entreprises et de leurs établissements selon les dernières parutions officielles de 2025 portant sur l'année 2024 ([data.gouv](#)). Liste, localisation et tarifs des professionnels de santé selon les dernières parutions officielles de 2025 portant sur l'année 2024 ([opendatasoft](#)) et FINISS Extraction du Fichier des établissements selon les dernières parutions officielles de 2025 portant sur l'année 2024 ([data.gouv](#)). Adresse et géolocalisation des établissements d'enseignement du premier et second degrés selon les dernières parutions officielles de 2025 portant sur l'année 2024 ([data.education.gouv](#))

## Villes autour de Pomarède

Ville	Habitants	Superficie	Pop densité	Pop active	Taux chômage	Revenu moyen	Prix immobilier
Frayssinet-le-Gélat	376	23 km <sup>2</sup>	16 h/km <sup>2</sup>	35.6%	4.8%	20 420 €/an	1 738 €/m <sup>2</sup>
Goujounac	220	10 km <sup>2</sup>	22 h/km <sup>2</sup>	41.8%	2.7%	19 300 €/an	787 €/m <sup>2</sup>
Cassagnes	172	11 km <sup>2</sup>	16 h/km <sup>2</sup>	41.9%	3.5%	19 010 €/an	3 226 €/m <sup>2</sup>
Lherm	228	13 km <sup>2</sup>	18 h/km <sup>2</sup>	45.6%	6.1%	19 090 €/an	1 568 €/m <sup>2</sup>
Saint-Caprais	75	8 km <sup>2</sup>	9 h/km <sup>2</sup>	40%	4%	NC	1 686 €/m <sup>2</sup>
Les Junies	251	13 km <sup>2</sup>	19 h/km <sup>2</sup>	40.6%	5.2%	21 000 €/an	1 367 €/m <sup>2</sup>
Les Arques	214	15 km <sup>2</sup>	14 h/km <sup>2</sup>	37.4%	2.8%	18 780 €/an	1 531 €/m <sup>2</sup>
Montcléra	292	20 km <sup>2</sup>	15 h/km <sup>2</sup>	33.9%	2.7%	18 820 €/an	1 008 €/m <sup>2</sup>
Loubejac	266	18 km <sup>2</sup>	15 h/km <sup>2</sup>	37.6%	4.1%	17 580 €/an	2 025 €/m <sup>2</sup>
Prayssac (4 avis)	2 519	24 km <sup>2</sup>	105 h/km <sup>2</sup>	31.8%	4%	21 970 €/an	1 623 €/m <sup>2</sup>
Pescadoires	184	3 km <sup>2</sup>	61 h/km <sup>2</sup>	36.4%	6%	17 160 €/an	1 207 €/m <sup>2</sup>
Castelfranc	428	5 km <sup>2</sup>	86 h/km <sup>2</sup>	40.7%	4%	22 100 €/an	1 800 €/m <sup>2</sup>
Montgesty	319	11 km <sup>2</sup>	29 h/km <sup>2</sup>	33.9%	3.4%	21 430 €/an	1 772 €/m <sup>2</sup>
Pontcirq	178	8 km <sup>2</sup>	22 h/km <sup>2</sup>	34.8%	6.7%	18 620 €/an	1 667 €/m <sup>2</sup>
Puy-l'Évêque (2 avis)	1 860	26 km <sup>2</sup>	72 h/km <sup>2</sup>	35.8%	3.6%	20 250 €/an	1 141 €/m <sup>2</sup>

bien-dans-ma-ville.fr



# **Vous aimez votre ville ? Notez-la !**

Et faites-nous part de vos remarques constructives



Avec

**BIEN** dans ma **VILLE** 