



Version web

Ville de Poix-Terron

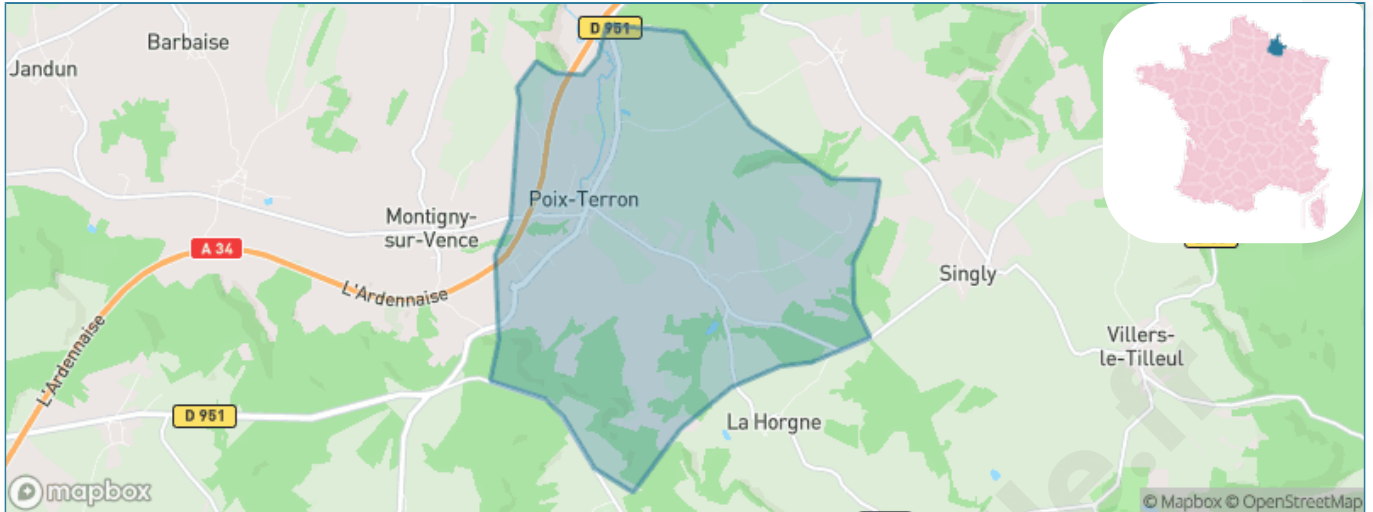
Présenté par

BIEN dans
ma **VILLE** 

Sommaire

Situation géographique	3
Statistiques sur la population	4
Evolution du nombre d'habitants	4
Tranche d'âge	5
0-14 ans	5
15-29 ans	5
30-44 ans	5
45-59 ans	5
60-74 ans	5
75-89 ans	5
90 ans et +	5
Activité professionnelle	5
Agriculteurs	5
Artisans, Commerçants	5
Cadres et sup.	5
Professions intermédiaires	5
Employé	5
Ouvrier	5
Retraité	5
Autres	5
Niveau de diplôme	6
Sans diplôme ou CEP	6
Brevet, BEPC, DNB	6
CAP-BEP ou équivalent	6
BAC ou équivalent	6
BAC+2	6
BAC+3 ou +4	6
BAC+5 ou plus	6
Composition des ménages	6
Couple sans enfant	6
Couple avec enfant(s)	6
Famille monoparentale	6
Colocation / Autre	6
Personnes seules	6
Profils électoraux	7
Premier tour	7
Sécurité	8
Evolution du nombre d'infractions	8
Pour comparer	9
Services à la population	10
Commerce	10
Éducation	10
Villes autour de Poix-Terron	12

Situation géographique



i Informations clés

- **Région** : Grand Est
- **Département** : Ardennes
- **Code postal** : 08430
- **Superficie** : 14 km²



Statistiques sur la population



Nombre d'habitants

883



Age moyen

38 ans



Pop active

50.4%



Taux chômage

8.3%



Pop densité

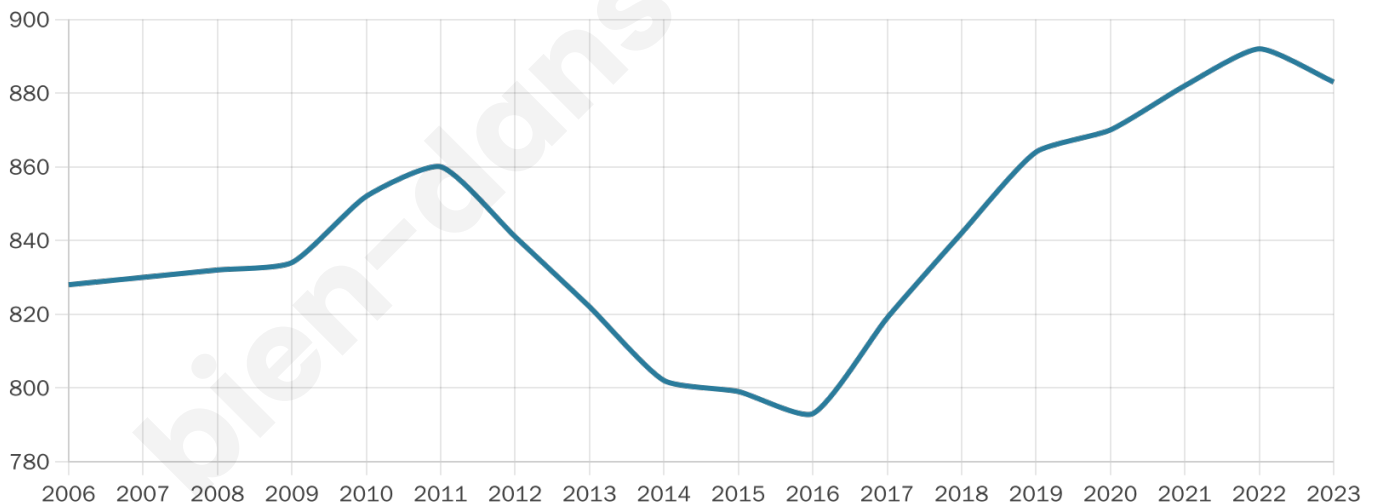
63 h/km²



Revenu moyen

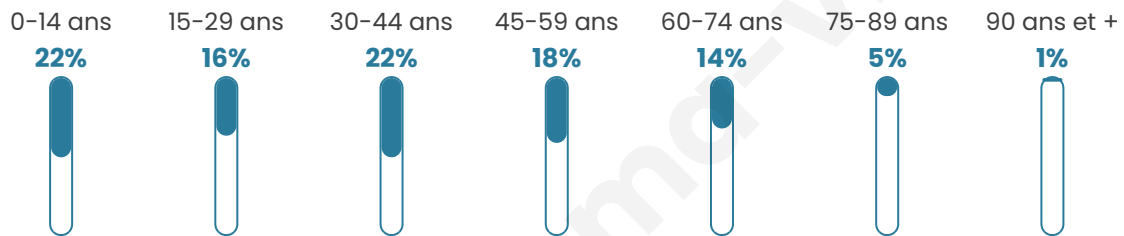
23 250 €/an

Evolution du nombre d'habitants

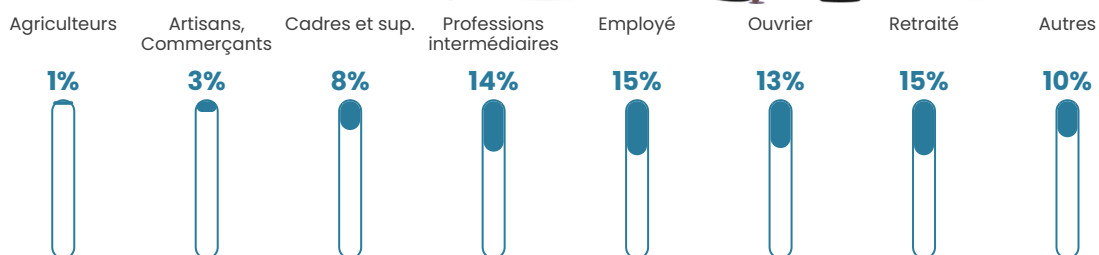


Sources : Institut national de la statistique et des études économiques (insee) selon Les dernières parutions officielles de 2024 portant sur les années 2020, 2021 et 2022.


Tranche d'âge




Activité professionnelle



Niveau de diplôme









Composition des ménages



Profils électoraux

Premier tour

	Marine LE PEN	35.68 %
	Emmanuel MACRON	17.84 %
	Jean-Luc MÉLENCHON	16.90 %
	Éric ZEMMOUR	10.33 %
	Fabien ROUSSEL	3.99 %
	Yannick JADOT	3.76 %
	Valérie PÉCRESE	3.52 %
	Jean LASSALLE	3.29 %
	Nicolas DUPONT-AIGNAN	2.35 %
	Anne HIDALGO	1.17 %
	Philippe POUTOU	0.70 %
	Nathalie ARTHAUD	0.47 %



567 inscrits

Participation : 77.07%

Votes blancs : 2.52%

Votes nuls : 0.00%

Second tour

	Emmanuel MACRON	41,91 %
	Marine LE PEN	58,09 %

567 inscrits

Participation : 77.95%

Votes blancs : 5.43%

Votes nuls : 2.26%

Sécurité



Agressions physiques / sexuelles

0



Cambriolages

0



Vols / dégradations

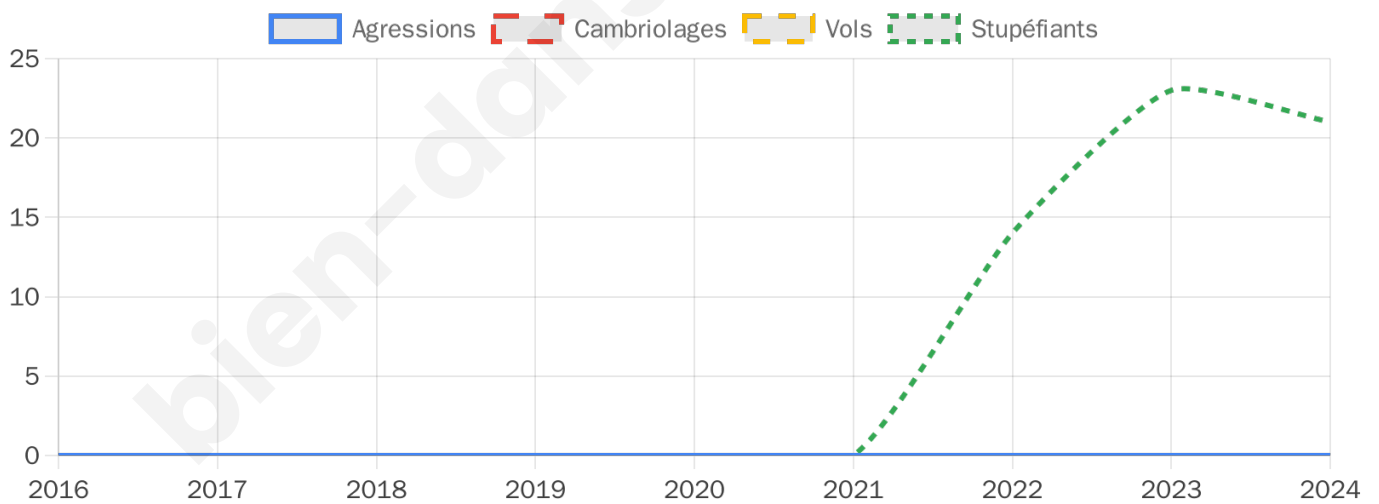
0



Stupéfiants

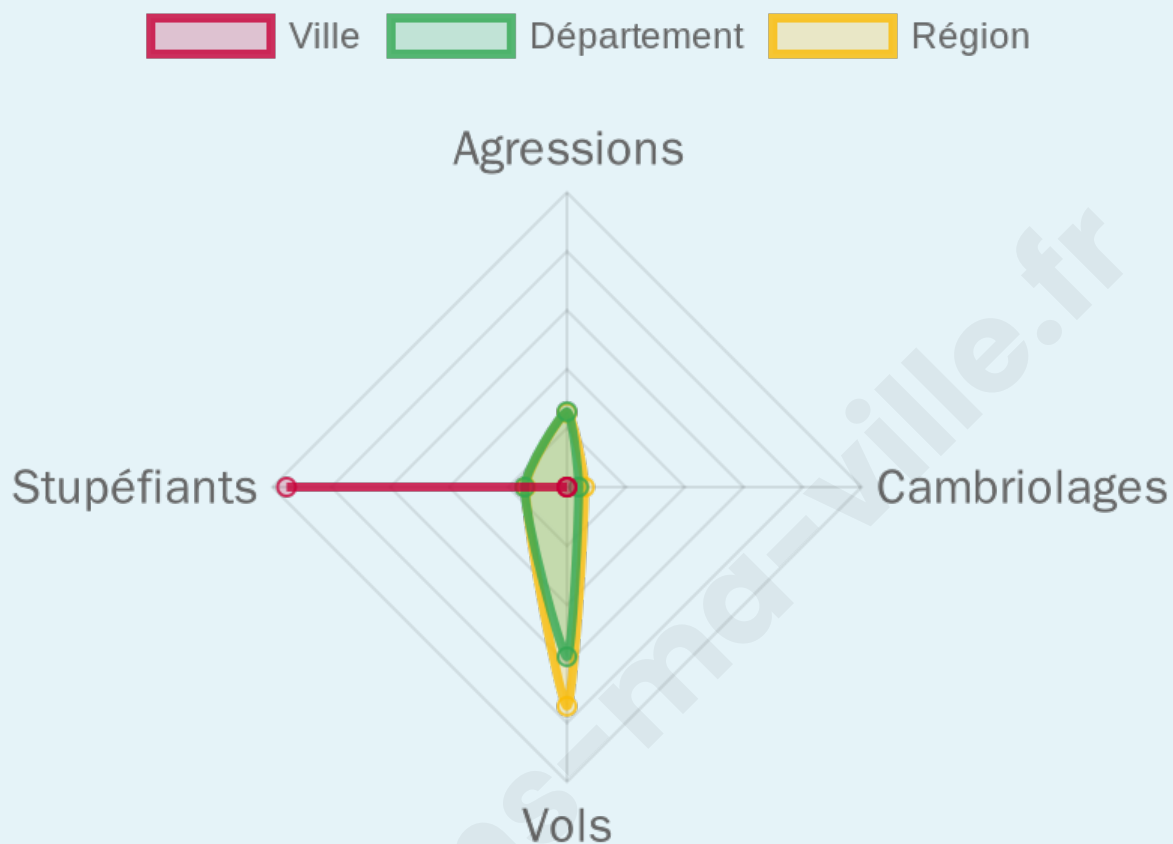
21

Evolution du nombre d'infractions



Pour comparer

(en proportion du nombre d'habitants)



Sources : Bases statistiques communale, départementale et régionale de la délinquance enregistrée par la police et la gendarmerie nationales selon les dernières parutions officielles de 2025 portant sur l'année 2024 ([data.gouv](https://data.gouv.fr)).

Agressions physiques / sexuelles : Violences sexuelles, coups et blessures volontaires intrafamiliaux, coups et blessures volontaires, autres coups, blessures volontaires et vols violents sans arme.

Cambriolages : Cambriolages de logements.

Vols : Vols avec armes, vols d'accessoires sur véhicules, vols dans les véhicules, vols de véhicules, vols sans violence contre des personnes, destructions, dégradations volontaires et escroqueries.

Stupéfiants : Trafic de stupéfiants dont (AFD) et usage de stupéfiants.

Services à la population



Commerce

Hypermarché	X <u>Charleville-Mézières</u> 12km
Supermarché	X <u>Charleville-Mézières</u> 11km
Superette	2
Boulangerie	2
Boucherie	2
Restaurant	X <u>Launois-sur-Vence</u> 8km
Garage	2
Station-service	1
Banque	X <u>Flize</u> 11km
La poste	1
Coiffeur	3
Tabac	X <u>La Francheville</u> 10km
Bars / discothèque	X <u>Boulzicourt</u> 6km
Bibliothèque	X <u>Flize</u> 11km
Cinéma	X <u>Charleville-Mézières</u> 15km
Vétérinaire	1



Santé

Pharmacie	1
Hôpital	X <u>Charleville-Mézières</u> 13km
Laboratoire d'analyses médicales	X <u>Charleville-Mézières</u> 13km
Etablissement pour handicapé	X <u>Étrépy</u> 8km
EHPA	X <u>Villers-Semeuse</u> 12km
Médecin	3
Dentiste	1
Chirurgien	X <u>Charleville-Mézières</u> 12km
Dermatologue	X <u>Charleville-Mézières</u> 11km
Anesthésiste	X <u>Charleville-Mézières</u> 13km
Gastro-entérologue	X <u>Charleville-Mézières</u> 11km
Gynécologue	X <u>Charleville-Mézières</u> 13km
Cancérologue	X <u>Reims</u> 64km
Neurologue	X <u>Charleville-Mézières</u> 11km
Ophthalmologue	X <u>Charleville-Mézières</u> 11km
ORL	X <u>Charleville-Mézières</u> 11km
Cardiologue	X <u>Charleville-Mézières</u> 12km
Pédiatre	X <u>Charleville-Mézières</u> 12km
Pneumologue	X <u>Charleville-Mézières</u> 13km
Psychologue	X <u>Charleville-Mézières</u> 11km
Radiologue	X <u>Charleville-Mézières</u> 11km
Rhumatologue	X <u>Charleville-Mézières</u> 11km
Sage-femme	1



Éducation

Crèche	1
Ecole maternelle Public	X <u>Neuville-lès-This</u> 11km
Ecole maternelle Privé	X <u>Charleville-Mézières</u> 15km
Ecole primaire Public	1
Ecole primaire Privé	X <u>Charleville-Mézières</u> 13km
Collège Public	X <u>Charleville-Mézières</u> 12km
Collège Privé	X <u>Charleville-Mézières</u> 13km
Lycée Public	X <u>Charleville-Mézières</u> 12km
Lycée Privé	X <u>Charleville-Mézières</u> 15km

Sources : Base Sirene des entreprises et de leurs établissements selon les dernières parutions officielles de 2025 portant sur l'année 2024 ([data.gouv](https://data.gouv.fr)). Liste, localisation et tarifs des professionnels de santé selon les dernières parutions officielles de 2025 portant sur l'année 2024 ([opendatasoft](https://opendatasoft.com)) et FINESS Extraction du Fichier des établissements selon les dernières parutions officielles de 2025 portant sur l'année 2024 ([data.gouv](https://data.gouv.fr)). Adresse et géolocalisation des établissements d'enseignement du premier et second degrés selon les dernières parutions officielles de 2025 portant sur l'année 2024 ([data.education.gouv](https://data.education.gouv.fr))

bien-dans-ma-ville.fr

Villes autour de Poix-Terron

Ville	Habitants	Superficie	Pop densité	Pop active	Taux chômage	Revenu moyen	Prix immobilier
Yvernaumont	118	2 km ²	59 h/km ²	52.5%	8.5%	23 010 €/an	NC
Toulny	83	7 km ²	12 h/km ²	50.6%	1.2%	NC	NC
La Horgne	154	5 km ²	31 h/km ²	55.2%	5.2%	24 570 €/an	NC
Montigny-sur-Vence	211	8 km ²	26 h/km ²	58.8%	3.8%	26 130 €/an	NC
Singly	139	9 km ²	15 h/km ²	42.4%	6.5%	23 800 €/an	NC
Villers-sur-le-Mont	101	5 km ²	20 h/km ²	47.5%	4%	NC	NC
Guignicourt-sur-Vence (1 avis)	272	9 km ²	30 h/km ²	51.5%	7.4%	23 520 €/an	1 556 €/m ²
Raillicourt	229	6 km ²	38 h/km ²	45.9%	3.1%	24 740 €/an	NC
Mazerny	119	12 km ²	10 h/km ²	53.8%	2.5%	24 940 €/an	NC
Champigneul-sur-Vence	125	4 km ²	31 h/km ²	56%	3.2%	21 980 €/an	NC
Saint-Pierre-sur-Vence	152	4 km ²	38 h/km ²	42.8%	4.6%	25 300 €/an	NC
Barbaise	102	6 km ²	17 h/km ²	45.1%	4.9%	NC	NC
Villers-le-Tilleul (1 avis)	240	8 km ²	30 h/km ²	45.4%	3.8%	22 810 €/an	NC
Villers-le-Tourneur	217	7 km ²	31 h/km ²	48.4%	3.7%	22 240 €/an	NC
Baâlons	210	14 km ²	15 h/km ²	50.5%	3.3%	24 280 €/an	NC

bien-dans-ma-ville.fr



Vous aimez votre ville ? Notez-la !

Et faites-nous part de vos remarques constructives



Avec

BIEN dans
ma **VILLE** 