



Version web

Ville de Poix-du-Nord

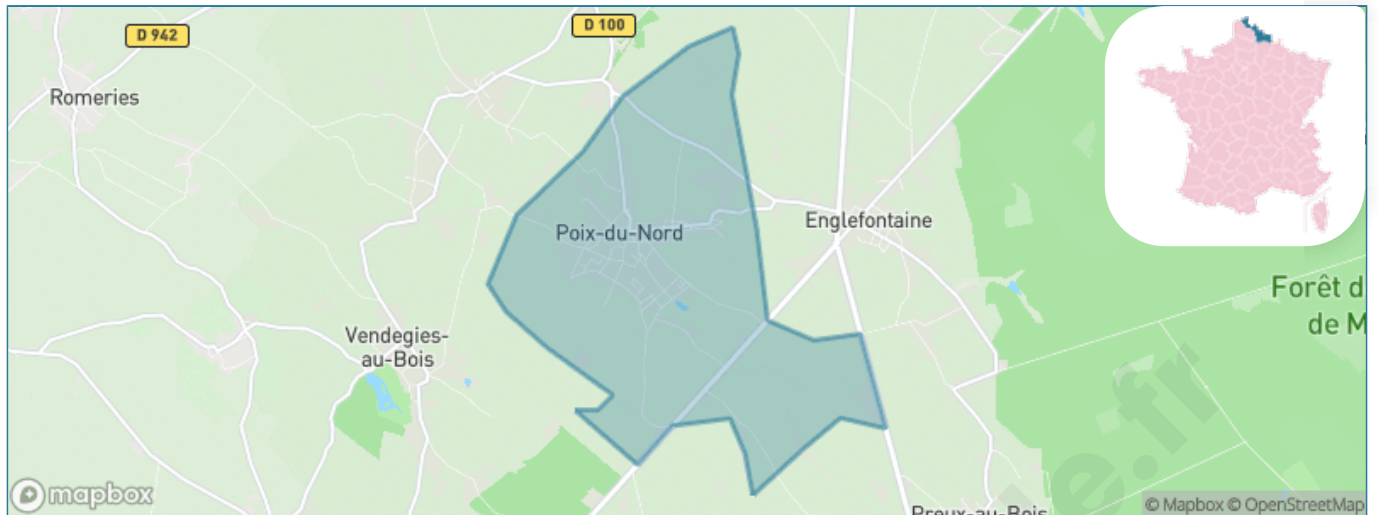
Présenté par

BIEN dans
ma **VILLE** 

Sommaire

Situation géographique	3
Statistiques sur la population	4
Evolution du nombre d'habitants	4
Tranche d'âge	5
0-14 ans	5
15-29 ans	5
30-44 ans	5
45-59 ans	5
60-74 ans	5
75-89 ans	5
90 ans et +	5
Activité professionnelle	5
Agriculteurs	5
Artisans, Commerçants	5
Cadres et sup.	5
Professions intermédiaires	5
Employé	5
Ouvrier	5
Retraité	5
Autres	5
Niveau de diplôme	6
Sans diplôme ou CEP	6
Brevet, BEPC, DNB	6
CAP-BEP ou équivalent	6
BAC ou équivalent	6
BAC+2	6
BAC+3 ou +4	6
BAC+5 ou plus	6
Composition des ménages	6
Couple sans enfant	6
Couple avec enfant(s)	6
Famille monoparentale	6
Colocation / Autre	6
Personnes seules	6
Profil électoraux	7
Premier tour	7
Sécurité	8
Evolution du nombre d'infractions	8
Pour comparer	9
Services à la population	10
Commerce	10
Éducation	10
Villes autour de Poix-du-Nord	11
Avis sur la ville de Poix-du-Nord	12
Moyenne par critère	12
Villes autour de Poix-du-Nord	12
Répartition des avis par note	12
Répartition des avis par note	12

Situation géographique



i Informations clés

- **Région** : Hauts-de-France
- **Département** : Nord
- **Code postal** : 59218
- **Superficie** : 8 km²



Statistiques sur la population



Nombre d'habitants

2 126



Age moyen

38 ans



Pop active

46.1%



Taux chômage

8%



Pop densité

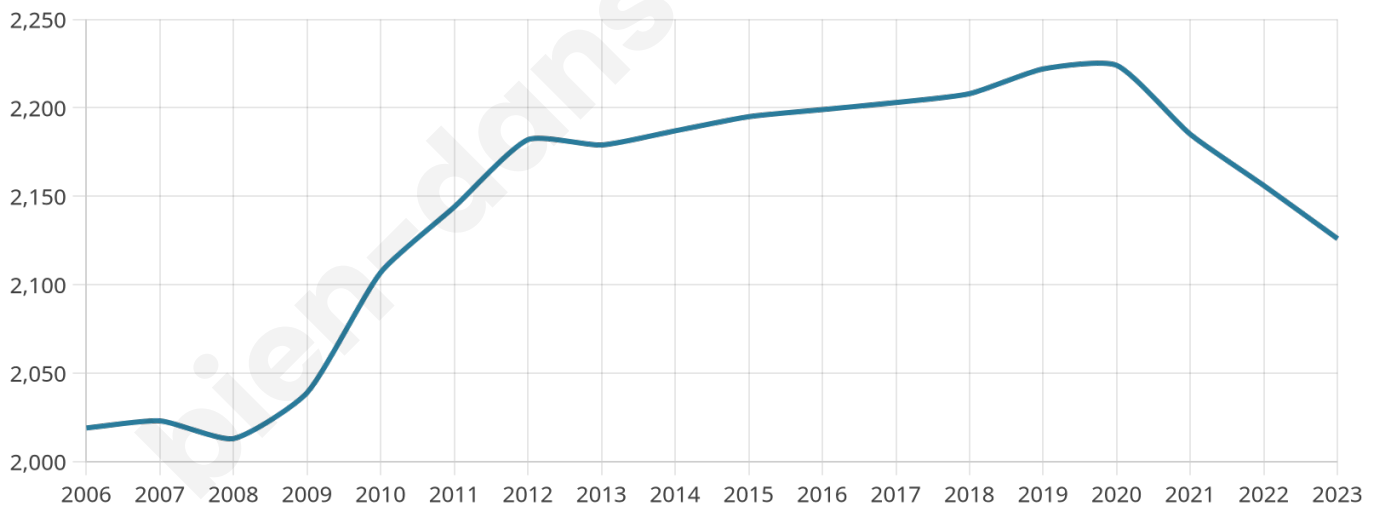
266 h/km²



Revenu moyen

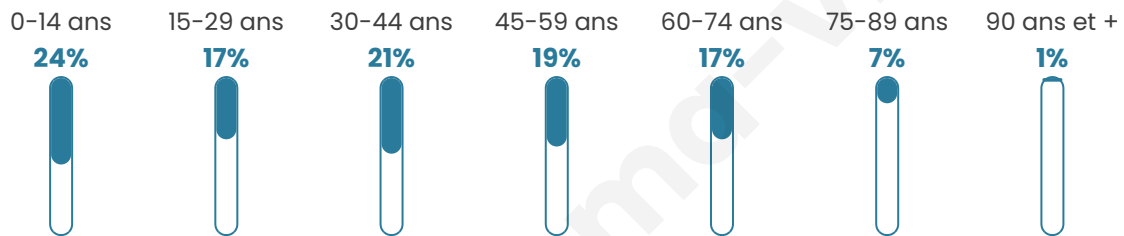
18 860 €/an

Evolution du nombre d'habitants

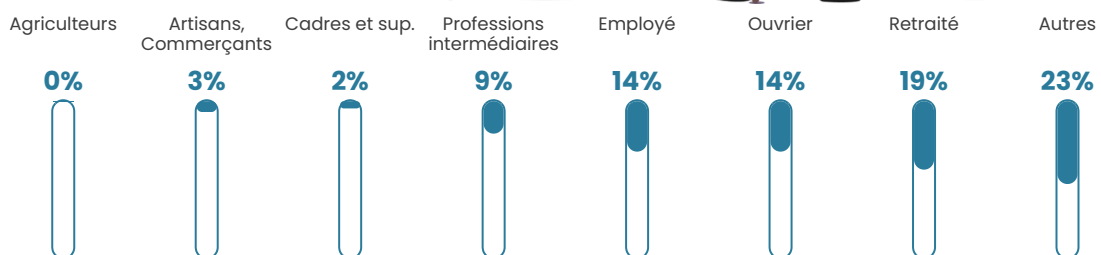


Sources : Institut national de la statistique et des études économiques (insee) selon Les dernières parutions officielles de 2024 portant sur les années 2020, 2021 et 2022.


Tranche d'âge




Activité professionnelle



Niveau de diplôme







Composition des ménages



Profils électoraux

Premier tour

	Marine LE PEN	50.44 %
	Emmanuel MACRON	18.92 %
	Jean-Luc MÉLENCHON	13.50 %
	Éric ZEMMOUR	5.33 %
	Fabien ROUSSEL	3.55 %
	Valérie PÉCRESE	2.31 %
	Yannick JADOT	1.60 %
	Jean LASSALLE	1.15 %
	Nicolas DUPONT-AIGNAN	1.15 %
	Anne HIDALGO	1.07 %
	Philippe POUTOU	0.53 %
	Nathalie ARTHAUD	0.44 %



1 587 inscrits

Participation : 72.53%

Votes blancs : 1.48%

Votes nuls : 0.70%

Second tour

	Emmanuel MACRON	32,42 %
	Marine LE PEN	67,58 %

1 587 inscrits

Participation : 74.35%

Votes blancs : 3.39%

Votes nuls : 0.93%

Sécurité



Agressions physiques / sexuelles

12



Cambriolages

0



Vols / dégradations

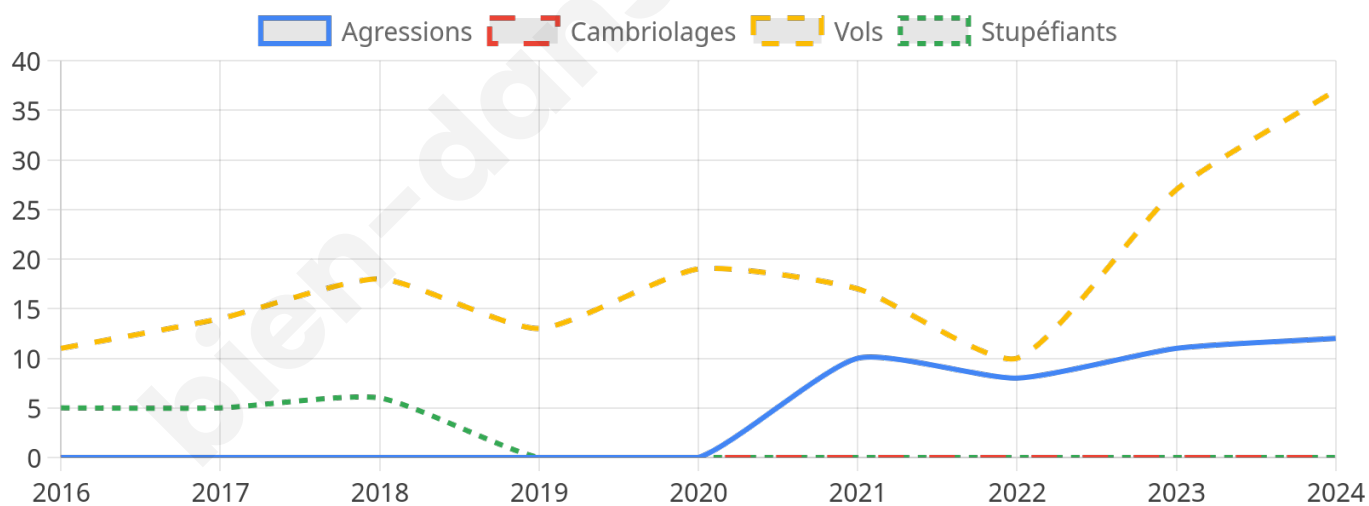
37



Stupéfiants

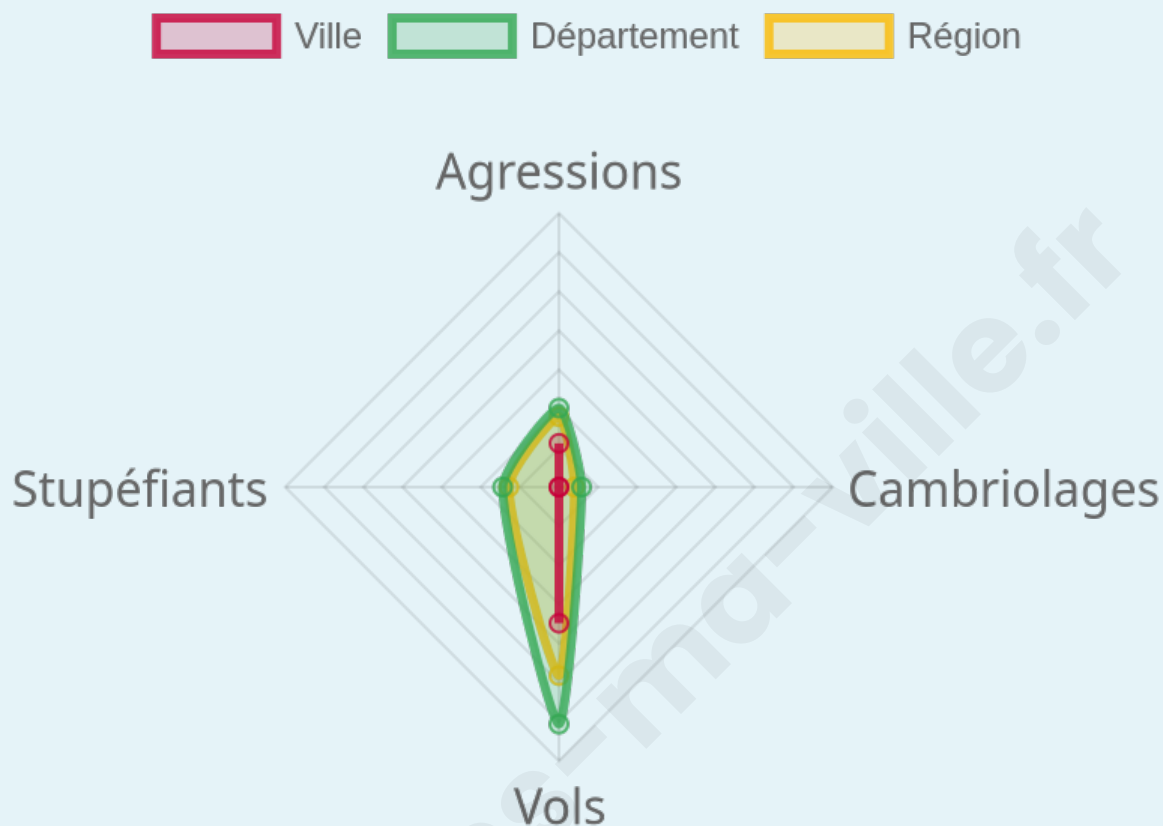
0

Evolution du nombre d'infractions



Pour comparer

(en proportion du nombre d'habitants)



Sources : Bases statistiques communale, départementale et régionale de la délinquance enregistrée par la police et la gendarmerie nationales selon les dernières parutions officielles de 2025 portant sur l'année 2024 ([data.gouv](https://data.gouv.fr)).

Agressions physiques / sexuelles : Violences sexuelles, coups et blessures volontaires intrafamiliaux, coups et blessures volontaires, autres coups, blessures volontaires et vols violents sans arme.

Cambriolages : Cambriolages de logements.

Vols : Vols avec armes, vols d'accessoires sur véhicules, vols dans les véhicules, vols de véhicules, vols sans violence contre des personnes, destructions, dégradations volontaires et escroqueries.

Stupéfiants : Trafic de stupéfiants dont (AFD) et usage de stupéfiants.

Services à la population



Commerce

Hypermarché	X <u>Le Quesnoy</u> 7km
Supermarché	1
Superette	1
Boulangerie	1
Boucherie	1
Restaurant	X <u>Louvignies-Quesnoy</u> 4km
Garage	1
Station-service	X <u>Bousies</u> 6km
Banque	X <u>Ghissignies</u> 3km
La poste	X <u>Englefontaine</u> 3km
Coiffeur	2
Tabac	X <u>Solesmes</u> 8km
Bars / discothèque	1
Bibliothèque	X <u>Le Quesnoy</u> 6km
Cinéma	X <u>Caudry</u> 15km
Vétérinaire	X <u>Le Quesnoy</u> 6km



Santé

Pharmacie	1
Hôpital	X <u>Le Quesnoy</u> 6km
Laboratoire d'analyses médicales	X <u>Le Quesnoy</u> 6km
Etablissement pour handicapé	X <u>Le Quesnoy</u> 5km
EHPA	X <u>Le Quesnoy</u> 6km
Médecin	1
Dentiste	X <u>Englefontaine</u> 3km
Chirurgien	X <u>Le Quesnoy</u> 5km
Dermatologue	X <u>Valenciennes</u> 19km
Anesthésiste	X <u>Valenciennes</u> 19km
Gastro-entérologue	X <u>Le Cateau-Cambrésis</u> 12km
Gynécologue	X <u>Valenciennes</u> 18km
Cancérologue	X <u>Valenciennes</u> 18km
Neurologue	X <u>Avesnes-les-Aubert</u> 15km
Ophtalmologue	X <u>Le Quesnoy</u> 6km
ORL	X <u>Le Quesnoy</u> 5km
Cardiologue	X <u>Le Quesnoy</u> 5km
Pédiatre	X <u>Caudry</u> 16km
Pneumologue	X <u>Le Quesnoy</u> 5km
Psychologue	X <u>Carnières</u> 18km
Radiologue	X <u>Le Cateau-Cambrésis</u> 12km
Rhumatologue	X <u>Valenciennes</u> 20km
Sage-femme	X <u>Le Quesnoy</u> 5km



Éducation

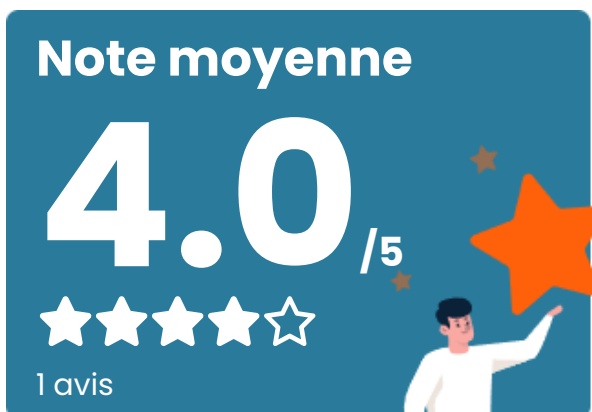
Crèche	1
Ecole maternelle Public	X <u>Neuville-en-Avesnois</u> 1km
Ecole maternelle Privé	X <u>Genech</u> 45km
Ecole primaire Public	1
Ecole primaire Privé	X <u>Englefontaine</u> 4km
Collège Public	1
Collège Privé	X <u>Englefontaine</u> 4km
Lycée Public	X <u>Le Quesnoy</u> 6km
Lycée Privé	X <u>Englefontaine</u> 4km

Sources : Base Sirene des entreprises et de leurs établissements selon les dernières parutions officielles de 2025 portant sur l'année 2024 ([data.gouv](#)). Liste, localisation et tarifs des professionnels de santé selon les dernières parutions officielles de 2025 portant sur l'année 2024 ([opendatasoft](#)) et FINISS Extraction du Fichier des établissements selon les dernières parutions officielles de 2025 portant sur l'année 2024 ([data.gouv](#)). Adresse et géolocalisation des établissements d'enseignement du premier et second degrés selon les dernières parutions officielles de 2025 portant sur l'année 2024 ([data.education.gouv](#))

Villes autour de Poix-du-Nord

Ville	Habitants	Superficie	Pop densité	Pop active	Taux chômage	Revenu moyen	Prix immobilier
Neuville-en-Avesnois	298	3 km ²	99 h/km ²	46.3%	4%	23 800 €/an	1 699 €/m ²
Salesches	327	4 km ²	82 h/km ²	49.2%	6.1%	21 870 €/an	1 062 €/m ²
Vendegies-au-Bois	482	10 km ²	48 h/km ²	55.8%	4.1%	23 330 €/an	1 401 €/m ²
Hecq	353	1 km ²	353 h/km ²	54.1%	6.2%	23 060 €/an	1 447 €/m ²
Ghissignies	505	4 km ²	126 h/km ²	45.5%	4.2%	27 020 €/an	1 311 €/m ²
Beaudignies	574	7 km ²	82 h/km ²	47.7%	4.9%	24 550 €/an	1 801 €/m ²
Raucourt-au-Bois	150	1 km ²	150 h/km ²	50%	5.3%	24 100 €/an	725 €/m ²
Englefontaine	1 291	4 km ²	323 h/km ²	45.3%	7%	21 400 €/an	1 119 €/m ²
Louvignies-Quesnoy	899	8 km ²	112 h/km ²	46.8%	4%	23 670 €/an	1 347 €/m ²
Romeries	471	6 km ²	79 h/km ²	47.6%	5.7%	22 370 €/an	1 270 €/m ²
Vertain	535	5 km ²	107 h/km ²	47.9%	7.3%	26 580 €/an	812 €/m ²
Capelle	135	5 km ²	27 h/km ²	48.9%	3%	24 390 €/an	3 458 €/m ²
Escarmain (1 avis)	479	6 km ²	80 h/km ²	48.4%	4%	23 380 €/an	1 081 €/m ²
Beaurain	234	1 km ²	234 h/km ²	47.4%	5.6%	21 050 €/an	820 €/m ²
Preux-au-Bois (1 avis)	832	4 km ²	208 h/km ²	47.4%	4.9%	21 360 €/an	902 €/m ²

Avis sur la ville de Poix-du-Nord



Moyenne par critère



Villes autour de Poix-du-Nord

Ville	Note globale	Sécurité	Éducation	Sport Loisir	Environnement	Vie pratique
Neuville-en-Avesnois	-	-	-	-	-	-
Salesches	-	-	-	-	-	-
Vendegies-au-Bois	-	-	-	-	-	-
Hecq	-	-	-	-	-	-
Ghissignies	-	-	-	-	-	-
Beaudignies	-	-	-	-	-	-
Raucourt-au-Bois	-	-	-	-	-	-
Englefontaine	-	-	-	-	-	-
Louvignies-Quesnoy	-	-	-	-	-	-
Romeries	-	-	-	-	-	-
Vertain	-	-	-	-	-	-
Capelle	-	-	-	-	-	-
Escarmain (1 avis)	3.8	3.0	4.0	4.0	5.0	3.0
Beaurain	-	-	-	-	-	-
Preux-au-Bois (1 avis)	4.6	5.0	5.0	4.0	5.0	4.0



Vous aimez votre ville ? Notez-la !

Et faites-nous part de vos remarques constructives



Avec

BIEN dans ma **VILLE** 