



Version web

Ville de Poitiers

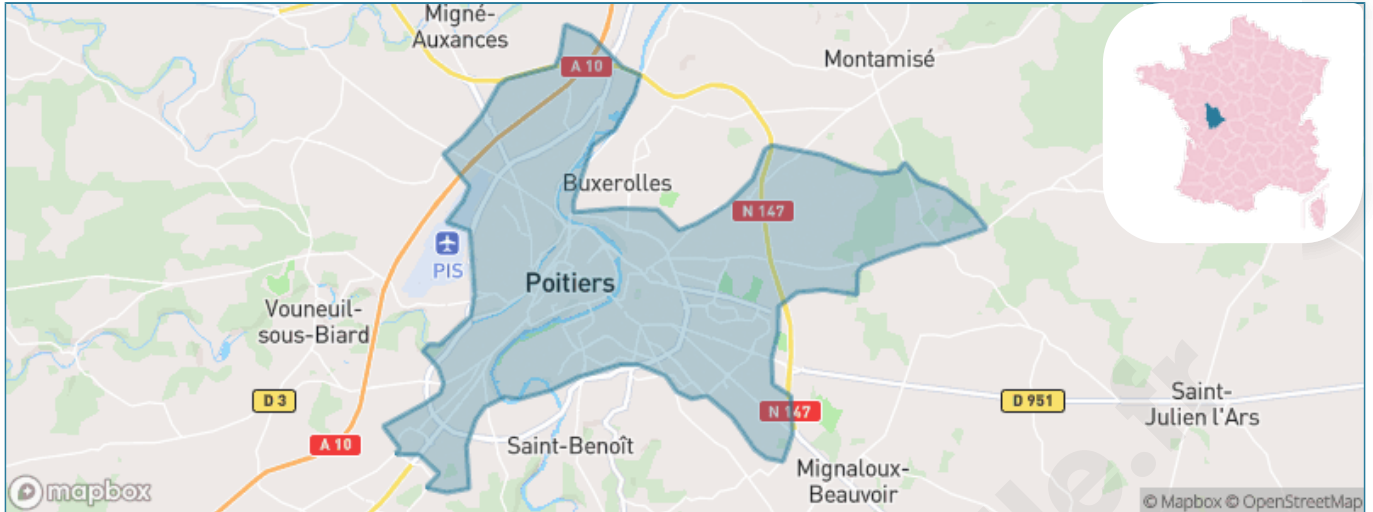
Présenté par

BIEN dans
ma **VILLE** 

Sommaire

Situation géographique	3
Statistiques sur la population	4
Evolution du nombre d'habitants	4
Tranche d'âge	5
0-14 ans	5
15-29 ans	5
30-44 ans	5
45-59 ans	5
60-74 ans	5
75-89 ans	5
90 ans et +	5
Activité professionnelle	5
Agriculteurs	5
Artisans, Commerçants	5
Cadres et sup.	5
Professions intermédiaires	5
Employé	5
Ouvrier	5
Retraité	5
Autres	5
Niveau de diplôme	6
Sans diplôme ou CEP	6
Brevet, BEPC, DNB	6
CAP-BEP ou équivalent	6
BAC ou équivalent	6
BAC+2	6
BAC+3 ou +4	6
BAC+5 ou plus	6
Composition des ménages	6
Couple sans enfant	6
Couple avec enfant(s)	6
Famille monoparentale	6
Colocation / Autre	6
Personnes seules	6
Profil électoraux	7
Premier tour	7
Sécurité	8
Evolution du nombre d'infractions	8
Pour comparer	9
Services à la population	10
Commerce	10
Éducation	10
Villes autour de Poitiers	11
Avis sur la ville de Poitiers	12
Moyenne par critère	12
Villes autour de Poitiers	12
Répartition des avis par note	12
Répartition des avis par note	12

Situation géographique



i Informations clés

- **Région** : Nouvelle-Aquitaine
- **Département** : Vienne
- **Code postal** : 86000
- **Superficie** : 42 km²



Statistiques sur la population



Nombre d'habitants

89 916



Age moyen

37 ans



Pop active

44.2%



Taux chômage

10.4%



Pop densité

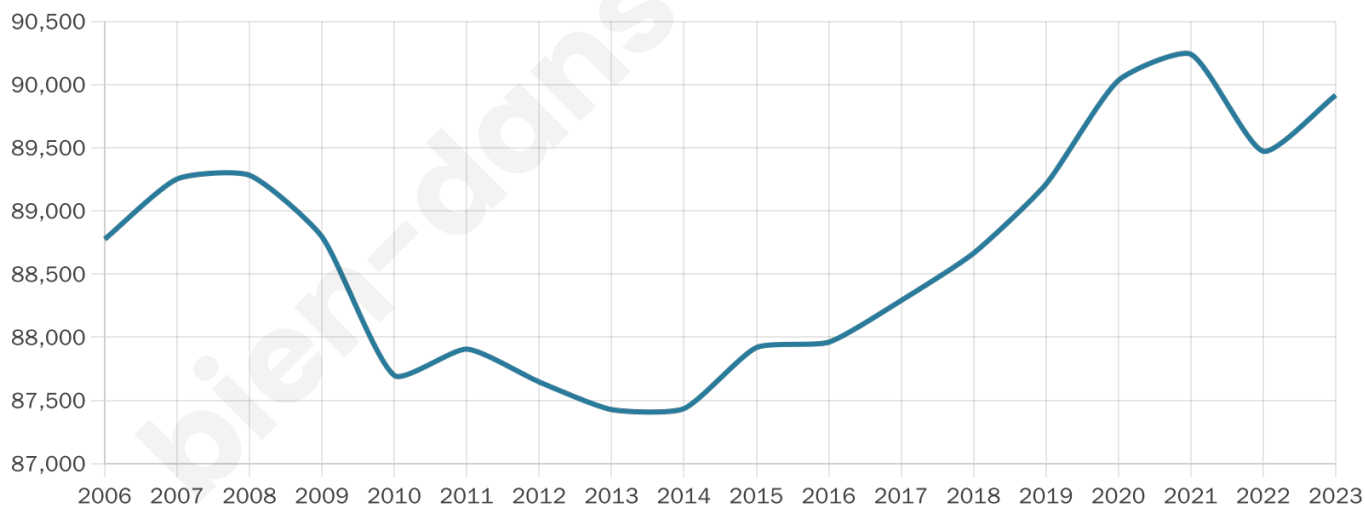
2 141 h/km²



Revenu moyen

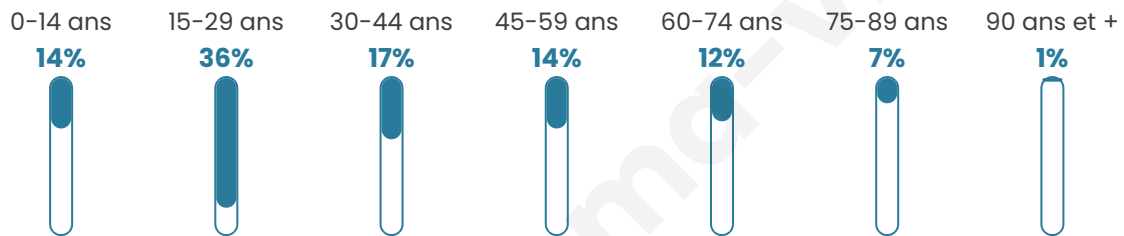
20 150 €/an

Evolution du nombre d'habitants

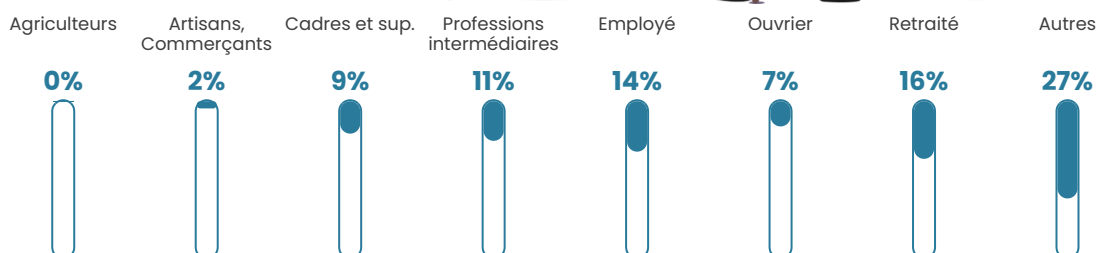


Sources : Institut national de la statistique et des études économiques (insee) selon Les dernières parutions officielles de 2024 portant sur les années 2020, 2021 et 2022.


Tranche d'âge




Activité professionnelle



Niveau de diplôme














Composition des ménages



Profils électoraux

Premier tour

	Jean-Luc MÉLENCHON	34.41 %
	Emmanuel MACRON	27.62 %
	Marine LE PEN	11.56 %
	Yannick JADOT	6.98 %
	Éric ZEMMOUR	5.54 %
	Valérie PÉCRESE	4.06 %
	Fabien ROUSSEL	2.60 %
	Anne HIDALGO	2.40 %
	Jean LASSALLE	1.94 %
	Nicolas DUPONT- AIGNAN	1.40 %
	Philippe POUTOU	0.97 %
	Nathalie ARTHAUD	0.52 %



44 890 inscrits

Participation : 74.15%

Votes blancs : 1.35%

Votes nuls : 0.69%

Second tour

	Emmanuel MACRON	75,16 %
	Marine LE PEN	24,84 %

44 897 inscrits

Participation : 68.92%

Votes blancs : 6.98%

Votes nuls : 2.38%

Sécurité



Agressions physiques / sexuelles

1 073



Cambriolages

385



Vols / dégradations

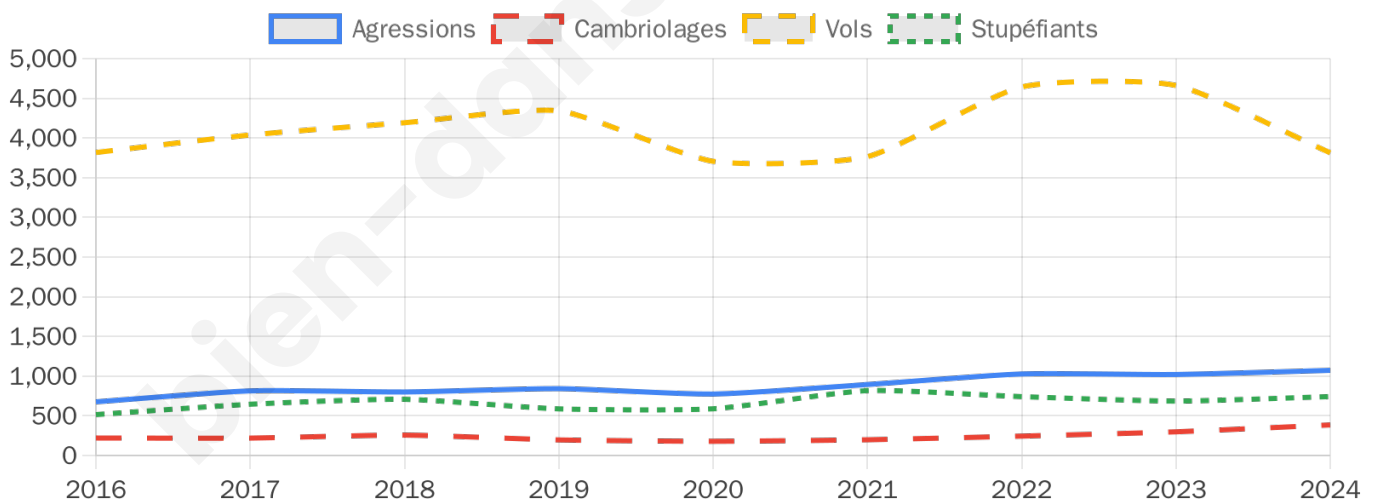
3 813



Stupéfiants

742

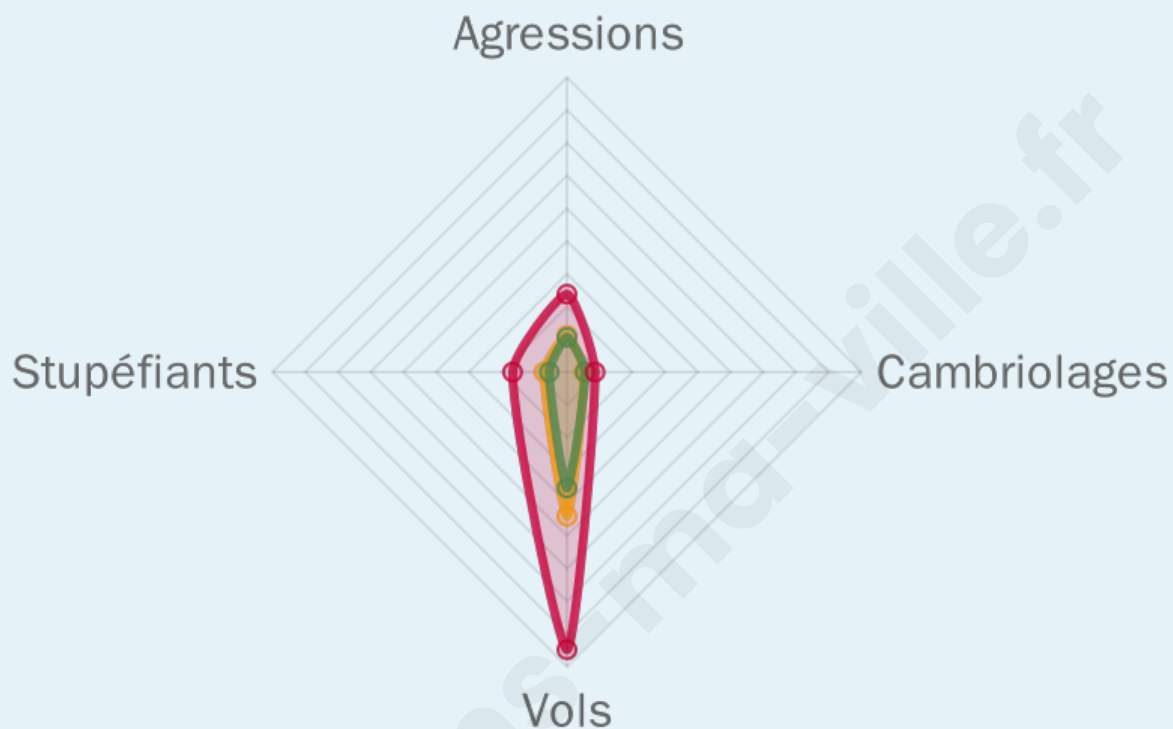
Evolution du nombre d'infractions



Pour comparer

(en proportion du nombre d'habitants)

■ Ville ■ Département ■ Région



Sources : Bases statistiques communale, départementale et régionale de la délinquance enregistrée par la police et la gendarmerie nationales selon les dernières parutions officielles de 2025 portant sur l'année 2024 ([data.gouv](https://data.gouv.fr)).

Agressions physiques / sexuelles : Violences sexuelles, coups et blessures volontaires intrafamiliaux, coups et blessures volontaires, autres coups, blessures volontaires et vols violents sans arme.

Cambriolages : Cambriolages de logements.

Vols : Vols avec armes, vols d'accessoires sur véhicules, vols dans les véhicules, vols de véhicules, vols sans violence contre des personnes, destructions, dégradations volontaires et escroqueries.

Stupéfiants : Trafic de stupéfiants dont (AFD) et usage de stupéfiants.

Services à la population



Commerce

Hypermarché	3
Supermarché	18
Superette	47
Boulangerie	35
Boucherie	16
Restaurant	140
Garage	75
Station-service	10
Banque	68
La poste	581
Coiffeur	110
Tabac	13
Bars / discothèque	80
Bibliothèque	9
Cinéma	3
Vétérinaire	11



Santé

Pharmacie	31
Hôpital	3
Laboratoire d'analyses médicales	6
Etablissement pour handicapé	13
EHPA	12
Médecin	76
Dentiste	38
Chirurgien	26
Dermatologue	3
Anesthésiste	11
Gastro-entérologue	8
Gynécologue	10
Cancérologue	1
Neurologue	5
Ophthalmologue	7
ORL	5
Cardiologue	16
Pédiatre	9
Pneumologue	4
Psychologue	9
Radiologue	22
Rhumatologue	2
Sage-femme	9



Éducation

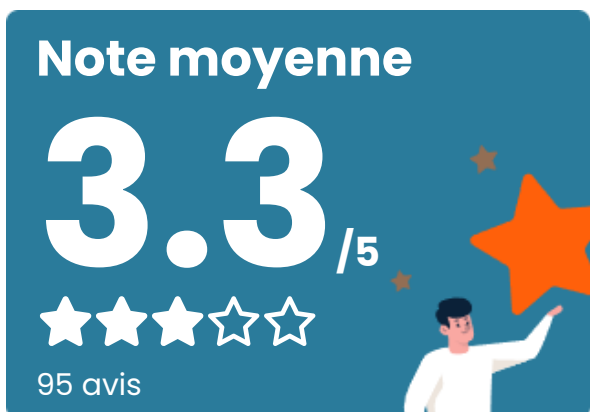
Crèche	33
Ecole maternelle Public	21
Ecole maternelle Privé	X Marsac 98km
Ecole primaire Public	21
Ecole primaire Privé	6
Collège Public	7
Collège Privé	4
Lycée Public	9
Lycée Privé	5

Sources : Base Sirene des entreprises et de leurs établissements selon les dernières parutions officielles de 2025 portant sur l'année 2024 ([data.gouv](#)). Liste, localisation et tarifs des professionnels de santé selon les dernières parutions officielles de 2025 portant sur l'année 2024 ([opendatasoft](#)) et FINESS Extraction du Fichier des établissements selon les dernières parutions officielles de 2025 portant sur l'année 2024 ([data.gouv](#)). Adresse et géolocalisation des établissements d'enseignement du premier et second degrés selon les dernières parutions officielles de 2025 portant sur l'année 2024 ([data.education.gouv](#))

Villes autour de Poitiers

Ville	Habitants	Superficie	Pop densité	Pop active	Taux chômage	Revenu moyen	Prix immobilier
Biard (1 avis)	1 910	7 km ²	273 h/km ²	44.2%	2.8%	24 300 €/an	2 203 €/m ²
Saint-Benoît (2 avis)	7 375	13 km ²	567 h/km ²	41.1%	3.6%	25 320 €/an	1 769 €/m ²
Saint-Mathurin (2 avis)	2 496	23 km ²	109 h/km ²	47.4%	3.3%	23 210 €/an	2 113 €/m ²
Vouneuil-sous-Biard (4 avis)	6 290	26 km ²	242 h/km ²	47%	3.5%	25 280 €/an	1 777 €/m ²
Migné-Auxances (7 avis)	6 285	29 km ²	217 h/km ²	47%	3.9%	24 800 €/an	1 667 €/m ²
Croutelle (1 avis)	946	1 km ²	946 h/km ²	49.3%	2.5%	25 000 €/an	1 669 €/m ²
Mignaloux-Beauvoir (4 avis)	5 229	21 km ²	249 h/km ²	45.6%	2.8%	27 550 €/an	2 118 €/m ²
Ligugé	3 444	22 km ²	157 h/km ²	42%	2.8%	25 710 €/an	1 777 €/m ²
Smarves (1 avis)	2 941	20 km ²	147 h/km ²	43.3%	3%	25 020 €/an	1 719 €/m ²
Fontaine-le-Comte (1 avis)	3 972	18 km ²	221 h/km ²	42.4%	2.8%	25 330 €/an	1 827 €/m ²
Chasseneuil-du-Poitou (1 avis)	4 743	17 km ²	279 h/km ²	45.9%	5.5%	22 800 €/an	1 768 €/m ²
Quinçay	2 139	29 km ²	74 h/km ²	47.1%	2.9%	25 920 €/an	1 536 €/m ²
Montamisé	3 723	31 km ²	120 h/km ²	46%	2.6%	26 820 €/an	1 807 €/m ²
Avanton (1 avis)	2 226	10 km ²	223 h/km ²	49.1%	2.2%	24 790 €/an	1 642 €/m ²
Nouaillé-Maupertuis	2 975	22 km ²	135 h/km ²	44.9%	2.2%	27 260 €/an	1 548 €/m ²

Avis sur la ville de Poitiers



Moyenne par critère



Villes autour de Poitiers

Ville	Note globale	Sécurité	Éducation	Sport Loisir	Environnement	Vie pratique
Biard (1 avis)	3.6	4.0	4.0	3.0	4.0	3.0
Saint-Benoît (2 avis)	4.1	4.5	3.5	4.0	4.5	4.0
Saint-Mathurin (2 avis)	4.7	5.0	4.5	4.5	5.0	4.5
Vouneuil-sous-Biard (4 avis)	3.9	3.8	4.0	4.0	3.8	3.8
Migné-Auxances (7 avis)	3.6	4.3	3.4	3.9	3.4	3.1
Croutelle (1 avis)	3.4	4.0	3.0	1.0	4.0	5.0
Mignaloux-Beauvoir (4 avis)	2.9	3.5	3.8	1.8	2.8	2.8
Ligugé	-	-	-	-	-	-
Smarves (1 avis)	4.8	5.0	5.0	5.0	5.0	4.0
Fontaine-le-Comte (1 avis)	4.8	5.0	4.0	5.0	5.0	5.0
Chasseneuil-du-Poitou (1 avis)	5.0	5.0	5.0	5.0	5.0	5.0
Quinçay	-	-	-	-	-	-
Montamisé	-	-	-	-	-	-
Avanton (1 avis)	3.4	4.0	4.0	4.0	3.0	2.0
Nouaillé-Maupertuis	-	-	-	-	-	-



Vous aimez votre ville ? Notez-la !

Et faites-nous part de vos remarques constructives



Avec

BIEN dans
ma **VILLE** 