



Version web

# Ville de Poiseux

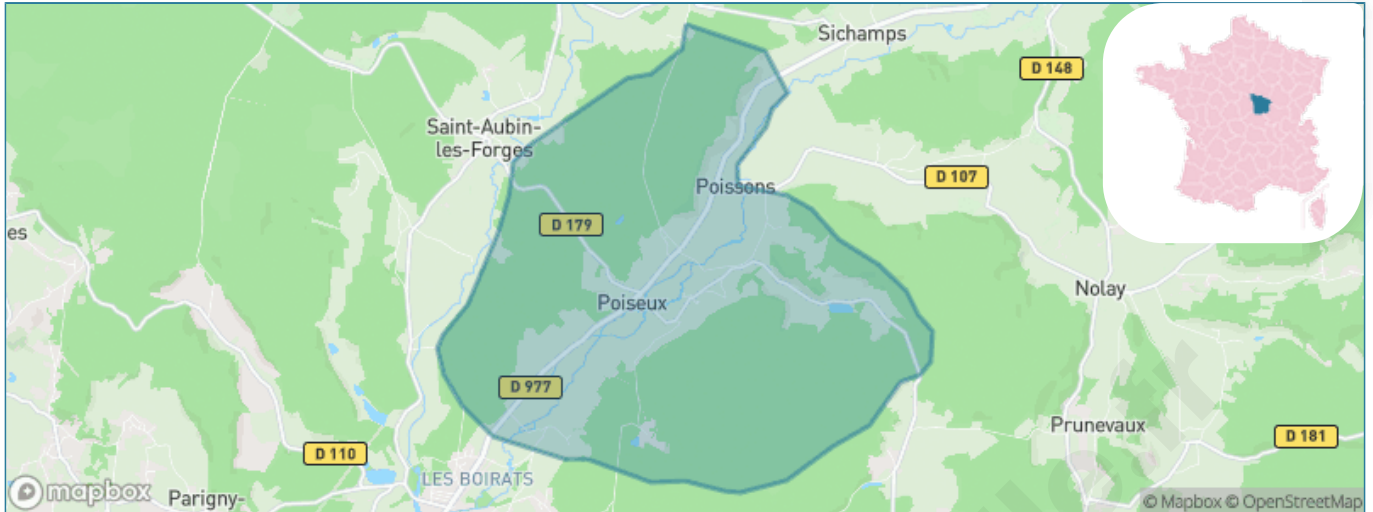
Présenté par

**BIEN** dans  
ma **VILLE** 

# Sommaire

Situation géographique .....	3
Statistiques sur la population .....	4
Evolution du nombre d'habitants .....	4
Tranche d'âge .....	5
0-14 ans .....	5
15-29 ans .....	5
30-44 ans .....	5
45-59 ans .....	5
60-74 ans .....	5
75-89 ans .....	5
90 ans et + .....	5
Activité professionnelle .....	5
Agriculteurs .....	5
Artisans, Commerçants .....	5
Cadres et sup. ....	5
Professions intermédiaires .....	5
Employé .....	5
Ouvrier .....	5
Retraité .....	5
Autres .....	5
Niveau de diplôme .....	6
Sans diplôme ou CEP .....	6
Brevet, BEPC, DNB .....	6
CAP-BEP ou équivalent .....	6
BAC ou équivalent .....	6
BAC+2 .....	6
BAC+3 ou +4 .....	6
BAC+5 ou plus .....	6
Composition des ménages .....	6
Couple sans enfant .....	6
Couple avec enfant(s) .....	6
Famille monoparentale .....	6
Colocation / Autre .....	6
Personnes seules .....	6
Profils électoraux .....	7
Premier tour .....	7
Sécurité .....	8
Evolution du nombre d'infractions .....	8
Pour comparer .....	9
Services à la population .....	10
Commerce .....	10
Éducation .....	10
Villes autour de Poiseux .....	11

# Situation géographique



## i Informations clés

- **Région** : Bourgogne-Franche-Comté
- **Département** : Nièvre
- **Code postal** : 58130
- **Superficie** : 30 km<sup>2</sup>

**RÉGION**  
**BOURGOGNE**  
**FRANCHE**  
**COMTE**

**niÈVRE**  
le département

# Statistiques sur la population



Nombre d'habitants

**331**



Age moyen

**41 ans**



Pop active

**48.9%**



Taux chômage

**11.4%**



Pop densité

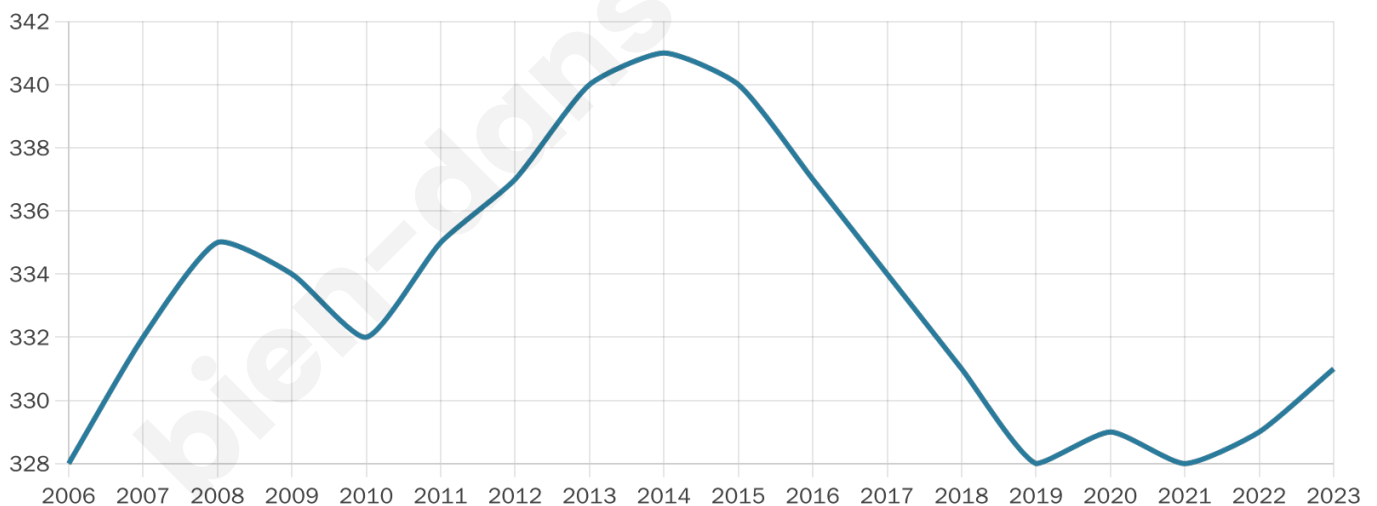
**11 h/km<sup>2</sup>**



Revenu moyen

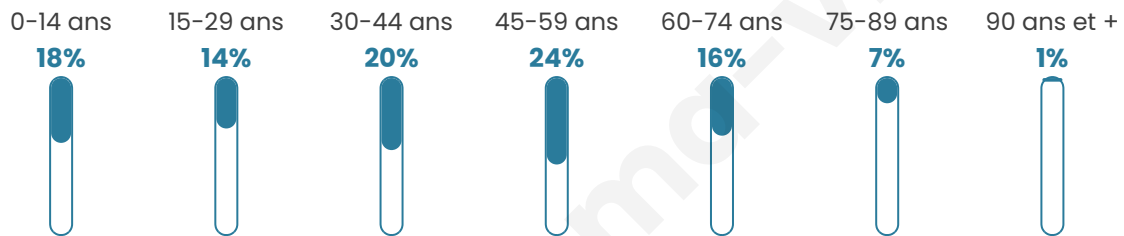
**21 090 €/an**

## Evolution du nombre d'habitants

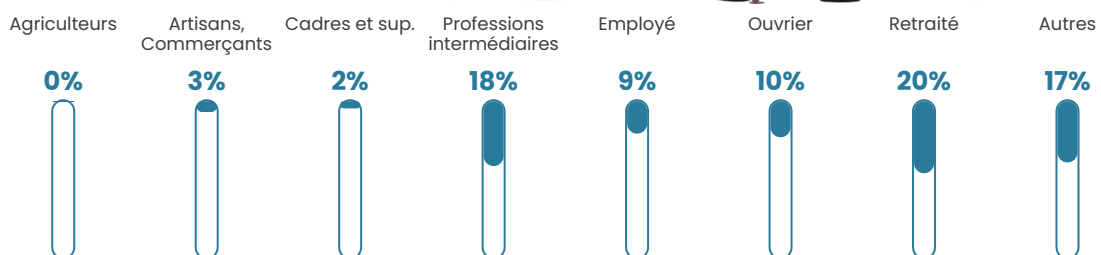


Sources : Institut national de la statistique et des études économiques (insee) selon Les dernières parutions officielles de 2024 portant sur les années 2020, 2021 et 2022.

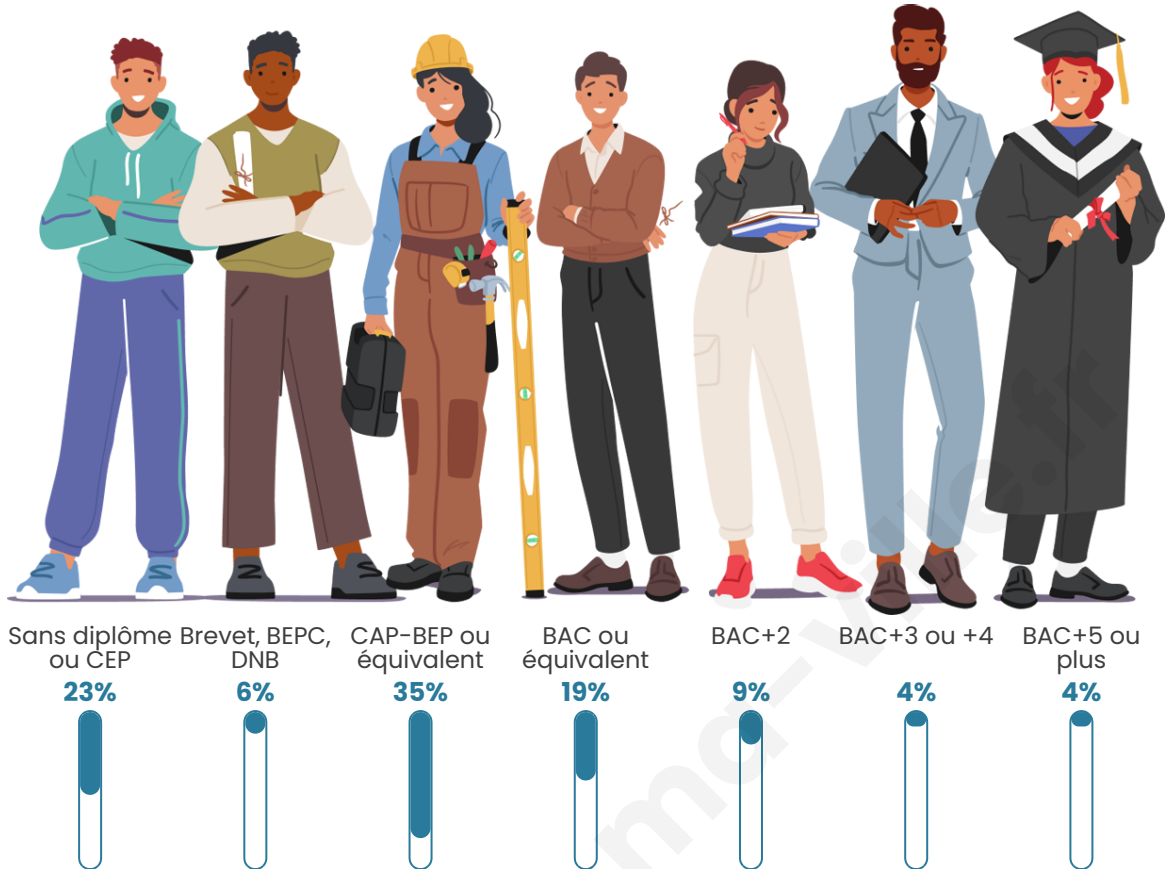
## Tranche d'âge




## Activité professionnelle



## Niveau de diplôme



## Composition des ménages



# Profils électoraux

## Premier tour

	Marine LE PEN	44.15 %
	Emmanuel MACRON	17.02 %
	Jean-Luc MÉLENCHON	13.30 %
	Éric ZEMMOUR	5.32 %
	Fabien ROUSSEL	4.26 %
	Yannick JADOT	4.26 %
	Jean LASSALLE	3.72 %
	Valérie PÉCRESSE	2.66 %
	Nathalie ARTHAUD	1.60 %
	Philippe POUTOU	1.60 %
	Nicolas DUPONT-AIGNAN	1.60 %
	Anne HIDALGO	0.53 %



### 239 inscrits

Participation : 79.92%

Votes blancs : 0.52%

Votes nuls : 1.05%

## Second tour

	Emmanuel MACRON	31,64 %
	Marine LE PEN	68,36 %

### 240 inscrits

Participation : 80.83%

Votes blancs : 6.7%

Votes nuls : 2.06%

# Sécurité



Agressions physiques / sexuelles

0



Cambriolages

0



Vols / dégradations

0



Stupéfiants

0

## Evolution du nombre d'infractions



## Pour comparer

(en proportion du nombre d'habitants)



Sources : Bases statistiques communale, départementale et régionale de la délinquance enregistrée par la police et la gendarmerie nationales selon les dernières parutions officielles de 2025 portant sur l'année 2024 ([data.gouv](https://data.gouv.fr)).

Agressions physiques / sexuelles : Violences sexuelles, coups et blessures volontaires intrafamiliaux, coups et blessures volontaires, autres coups, blessures volontaires et vols violents sans arme.

Cambriolages : Cambriolages de logements.

Vols : Vols avec armes, vols d'accessoires sur véhicules, vols dans les véhicules, vols de véhicules, vols sans violence contre des personnes, destructions, dégradations volontaires et escroqueries.

Stupéfiants : Trafic de stupéfiants dont (AFD) et usage de stupéfiants.

# Services à la population



## Commerce

Hypermarché	X <u>Nevers</u> 15km
Supermarché	X <u>Guérigny</u> 4km
Superette	X <u>Prémery</u> 10km
Boulangerie	X <u>Guérigny</u> 5km
Boucherie	X <u>Prémery</u> 10km
Restaurant	1
Garage	X <u>Guérigny</u> 4km
Station-service	X <u>Guérigny</u> 4km
Banque	X <u>Guérigny</u> 5km
La poste	X <u>Saint-Aubin-les-Forges</u> 3km
Coiffeur	X <u>Guérigny</u> 3km
Tabac	X <u>Prémery</u> 10km
Bars / discothèque	X <u>Saint-Aubin-les-Forges</u> 4km
Bibliothèque	X <u>Varennnes-Vauzelles</u> 13km
Cinéma	X <u>Nevers</u> 15km
Vétérinaire	X <u>Guérigny</u> 5km



## Santé

Pharmacie	X <u>Guérigny</u> 4km
Hôpital	X <u>Varennnes-Vauzelles</u> 11km
Laboratoire d'analyses médicales	X <u>Varennnes-Vauzelles</u> 12km
Etablissement pour handicapé	X <u>Urzy</u> 7km
EHPA	X <u>Guérigny</u> 5km
Médecin	X <u>Guérigny</u> 4km
Dentiste	X <u>Guérigny</u> 5km
Chirurgien	X <u>Coulanges-lès-Nevers</u> 13km
Dermatologue	X <u>Léré</u> 48km
Anesthésiste	X <u>Nevers</u> 15km
Gastro-entérologue	X <u>Nevers</u> 15km
Gynécologue	X <u>Nevers</u> 14km
Cancérologue	X <u>Nevers</u> 15km
Neurologue	X <u>Nevers</u> 14km
Ophtalmologue	X <u>Nevers</u> 15km
ORL	X <u>Nevers</u> 15km
Cardiologue	X <u>Coulanges-lès-Nevers</u> 13km
Pédiatre	X <u>Fourchambault</u> 16km
Pneumologue	X <u>Nevers</u> 14km
Psychologue	X <u>Chaulgnes</u> 12km
Radiologue	X <u>Coulanges-lès-Nevers</u> 13km
Rhumatologue	X <u>Pougues-les-Eaux</u> 11km
Sage-femme	X <u>Guérigny</u> 5km



## Éducation

Crèche	X <u>Montigny-aux-Amognes</u> 11km
Ecole maternelle Public	X <u>Guérigny</u> 4km
Ecole maternelle Privé	X <u>Bourges</u> 65km
Ecole primaire Public	X <u>Guérigny</u> 4km
Ecole primaire Privé	X <u>Beaumont-la-Ferrière</u> 8km
Collège Public	X <u>Guérigny</u> 4km
Collège Privé	X <u>Beaumont-la-Ferrière</u> 9km
Lycée Public	X <u>Nevers</u> 14km
Lycée Privé	X <u>Nevers</u> 15km

Sources : Base Sirene des entreprises et de leurs établissements selon les dernières parutions officielles de 2025 portant sur l'année 2024 ([data.gouv](#)). Liste, localisation et tarifs des professionnels de santé selon les dernières parutions officielles de 2025 portant sur l'année 2024 ([opendatasoft](#)) et FINISS Extraction du Fichier des établissements selon les dernières parutions officielles de 2025 portant sur l'année 2024 ([data.gouv](#)). Adresse et géolocalisation des établissements d'enseignement du premier et second degrés selon les dernières parutions officielles de 2025 portant sur l'année 2024 ([data.education.gouv](#))

## Villes autour de Poiseux

Ville	Habitants	Superficie	Pop densité	Pop active	Taux chômage	Revenu moyen	Prix immobilier
Saint-Aubin-les-Forges	376	26 km <sup>2</sup>	14 h/km <sup>2</sup>	51.3%	5.6%	22 860 €/an	798 €/m <sup>2</sup>
Guérigny (2 avis)	2 505	7 km <sup>2</sup>	358 h/km <sup>2</sup>	44%	4.2%	21 520 €/an	1 109 €/m <sup>2</sup>
Sichamps	173	5 km <sup>2</sup>	35 h/km <sup>2</sup>	39.3%	1.2%	21 230 €/an	1 435 €/m <sup>2</sup>
Nolay	353	43 km <sup>2</sup>	8 h/km <sup>2</sup>	38.2%	6.2%	22 190 €/an	783 €/m <sup>2</sup>
Parigny-les-Vaux	964	31 km <sup>2</sup>	31 h/km <sup>2</sup>	47.4%	2.8%	23 730 €/an	1 182 €/m <sup>2</sup>
Beaumont-la-Ferrière	119	28 km <sup>2</sup>	4 h/km <sup>2</sup>	37.8%	4.2%	18 980 €/an	820 €/m <sup>2</sup>
Saint-Martin-d'Heuille (2 avis)	565	13 km <sup>2</sup>	43 h/km <sup>2</sup>	46%	2.7%	24 730 €/an	1 584 €/m <sup>2</sup>
Urzy (1 avis)	1 727	23 km <sup>2</sup>	75 h/km <sup>2</sup>	46%	4.6%	24 410 €/an	1 203 €/m <sup>2</sup>
Vaux d'Amognes	539	37 km <sup>2</sup>	15 h/km <sup>2</sup>	46.4%	4.3%	21 760 €/an	1 296 €/m <sup>2</sup>
La Celle-sur-Nièvre	152	13 km <sup>2</sup>	12 h/km <sup>2</sup>	42.8%	6.6%	23 420 €/an	441 €/m <sup>2</sup>
Prémery (4 avis)	1 734	45 km <sup>2</sup>	39 h/km <sup>2</sup>	37.2%	5%	20 200 €/an	884 €/m <sup>2</sup>
Murlin	57	15 km <sup>2</sup>	4 h/km <sup>2</sup>	47.4%	1.8%	NC	1 598 €/m <sup>2</sup>
Chaulgnes (1 avis)	1 500	25 km <sup>2</sup>	60 h/km <sup>2</sup>	47.2%	2.7%	24 280 €/an	1 162 €/m <sup>2</sup>
Champvoux	282	10 km <sup>2</sup>	28 h/km <sup>2</sup>	44%	4.6%	23 260 €/an	1 085 €/m <sup>2</sup>
Pougues-les-Eaux (5 avis)	2 401	12 km <sup>2</sup>	200 h/km <sup>2</sup>	45.6%	3%	23 930 €/an	1 184 €/m <sup>2</sup>

bien-dans-ma-ville.fr



# **Vous aimez votre ville ? Notez-la !**

Et faites-nous part de vos remarques constructives



Avec

**BIEN** dans  
ma **VILLE** 