



Version web

# Ville de Poinçon-lès-Larrey

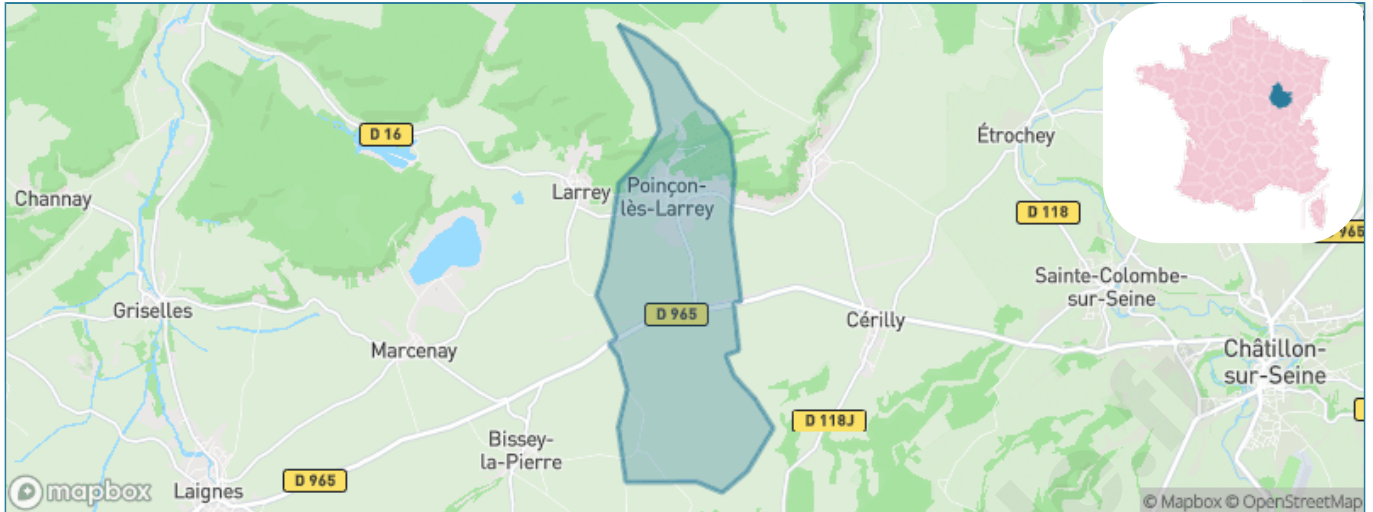
Présenté par

**BIEN** dans ma **VILLE** 

# Sommaire

Situation géographique .....	3
Statistiques sur la population .....	4
Evolution du nombre d'habitants .....	4
Tranche d'âge .....	5
0-14 ans .....	5
15-29 ans .....	5
30-44 ans .....	5
45-59 ans .....	5
60-74 ans .....	5
75-89 ans .....	5
90 ans et + .....	5
Activité professionnelle .....	5
Agriculteurs .....	5
Artisans, Commerçants .....	5
Cadres et sup. ....	5
Professions intermédiaires .....	5
Employé .....	5
Ouvrier .....	5
Retraité .....	5
Autres .....	5
Niveau de diplôme .....	6
Sans diplôme ou CEP .....	6
Brevet, BEPC, DNB .....	6
CAP-BEP ou équivalent .....	6
BAC ou équivalent .....	6
BAC+2 .....	6
BAC+3 ou +4 .....	6
BAC+5 ou plus .....	6
Composition des ménages .....	6
Couple sans enfant .....	6
Couple avec enfant(s) .....	6
Famille monoparentale .....	6
Colocation / Autre .....	6
Personnes seules .....	6
Profils électoraux .....	7
Premier tour .....	7
Sécurité .....	8
Evolution du nombre d'infractions .....	8
Pour comparer .....	9
Services à la population .....	10
Commerce .....	10
Éducation .....	10
Villes autour de Poinçon-lès-Larrey .....	12

# Situation géographique



## i Informations clés

- **Région** : Bourgogne-Franche-Comté
- **Département** : Côte-d'or
- **Code postal** : 21330
- **Superficie** : 10 km<sup>2</sup>

**RÉGION**  
**BOURGOGNE**  
**FRANCHE**  
**COMTE**

**Côte**  
**d'Or**  
LE DÉPARTEMENT



# Statistiques sur la population



Nombre d'habitants

**197**



Age moyen

**45 ans**



Pop active

**39.6%**



Taux chômage

**4.9%**



Pop densité

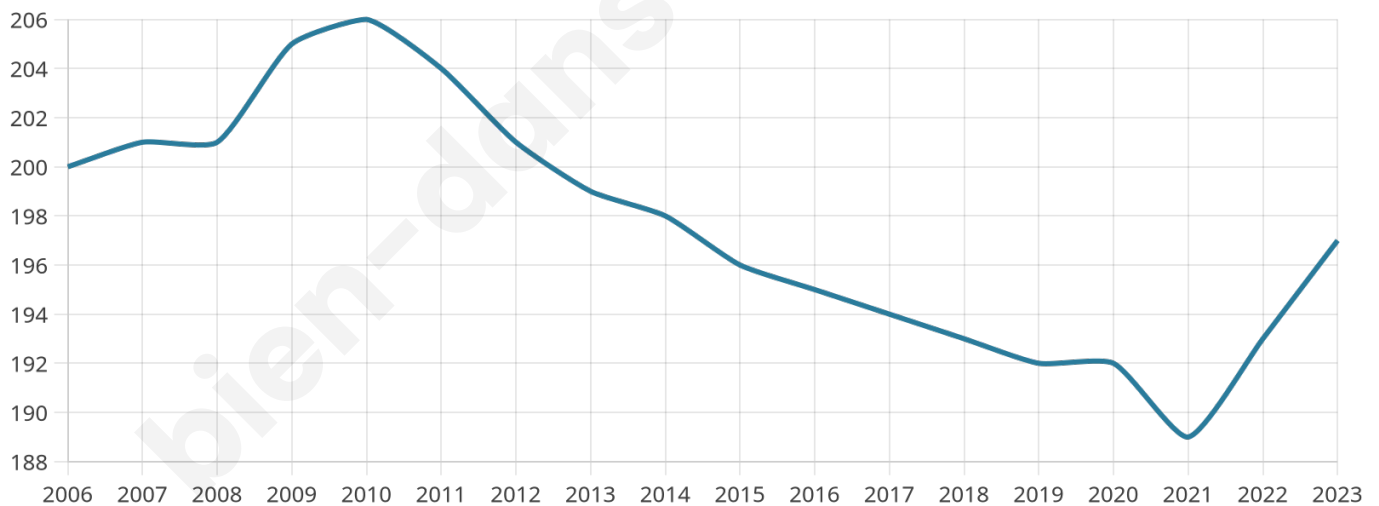
**20 h/km<sup>2</sup>**



Revenu moyen

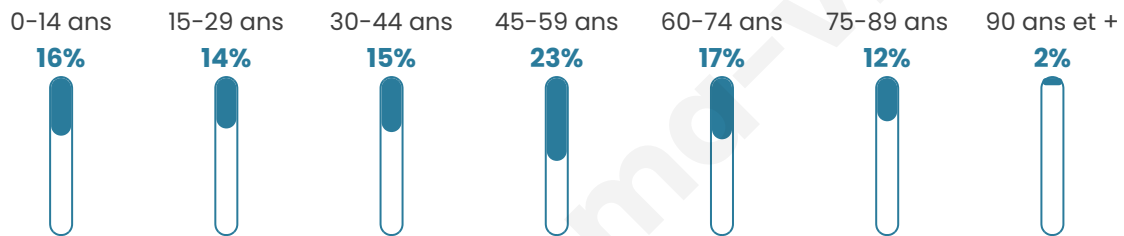
**19 980 €/an**

## Evolution du nombre d'habitants

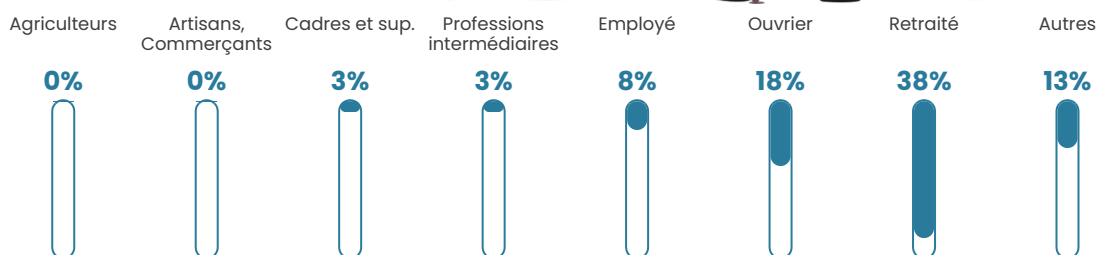


Sources : Institut national de la statistique et des études économiques (insee) selon Les dernières parutions officielles de 2024 portant sur les années 2020, 2021 et 2022.


## Tranche d'âge




## Activité professionnelle



## Niveau de diplôme



## Composition des ménages



# Profils électoraux

## Premier tour

	Marine LE PEN	38.24 %
	Emmanuel MACRON	16.18 %
	Jean-Luc MÉLENCHON	11.76 %
	Valérie PÉCRESSÉ	8.82 %
	Éric ZEMMOUR	8.09 %
	Jean LASSALLE	5.88 %
	Fabien ROUSSEL	2.94 %
	Yannick JADOT	2.21 %
	Nicolas DUPONT-AIGNAN	2.21 %
	Nathalie ARTHAUD	1.47 %
	Philippe POUTOU	1.47 %
	Anne HIDALGO	0.74 %



### 167 inscrits

Participation : 82.04%

Votes blancs : 0.73%

Votes nuls : 0.00%

## Second tour

	Emmanuel MACRON	33,85 %
	Marine LE PEN	66,15 %

### 167 inscrits

Participation : 83.23%

Votes blancs : 3.6%

Votes nuls : 2.88%

# Sécurité



Agressions physiques / sexuelles

0



Cambriolages

0



Vols / dégradations

0



Stupéfiants

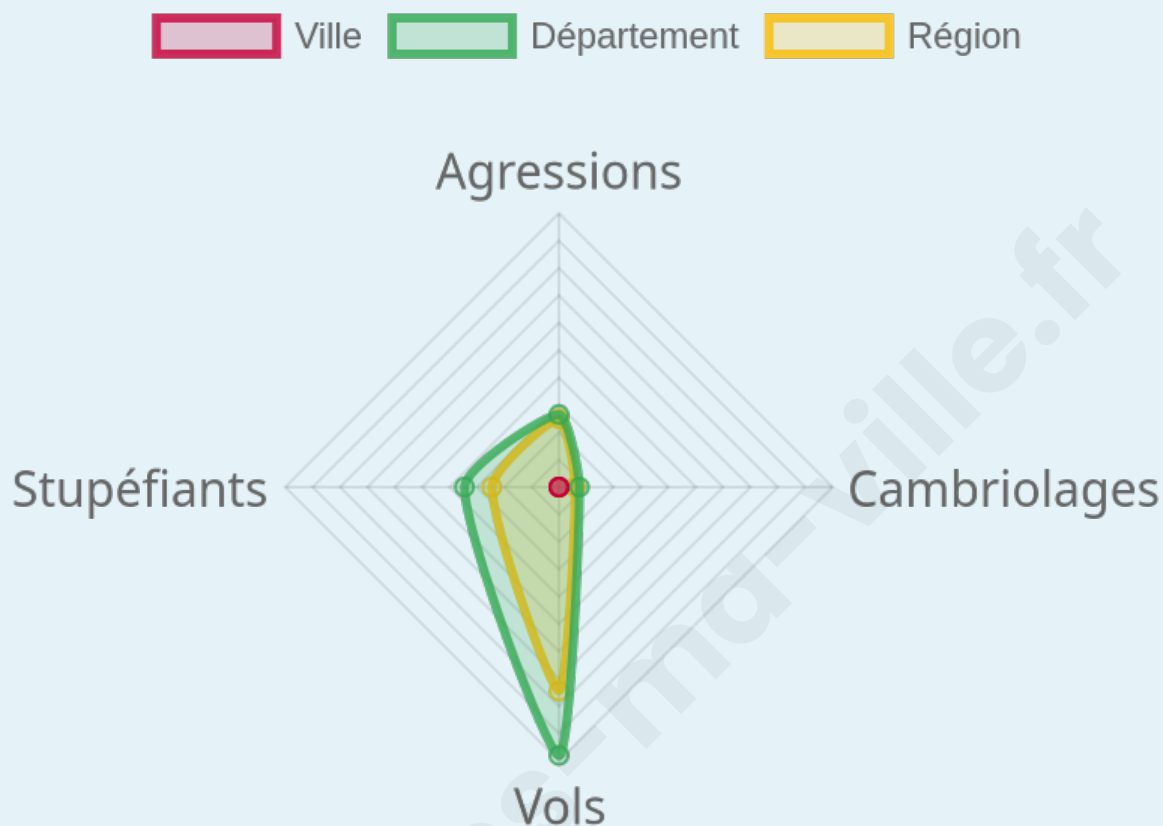
0

## Evolution du nombre d'infractions



## Pour comparer

(en proportion du nombre d'habitants)



Sources : Bases statistiques communale, départementale et régionale de la délinquance enregistrée par la police et la gendarmerie nationales selon les dernières parutions officielles de 2025 portant sur l'année 2024 ([data.gouv](https://data.gouv.fr)).

Agressions physiques / sexuelles : Violences sexuelles, coups et blessures volontaires intrafamiliaux, coups et blessures volontaires, autres coups, blessures volontaires et vols violents sans arme.

Cambriolages : Cambriolages de logements.

Vols : Vols avec armes, vols d'accessoires sur véhicules, vols dans les véhicules, vols de véhicules, vols sans violence contre des personnes, destructions, dégradations volontaires et escroqueries.

Stupéfiants : Trafic de stupéfiants dont (AFD) et usage de stupéfiants.

# Services à la population



## Commerce

Hypermarché	X <a href="#">Châtillon-sur-Seine</a> 9km
Supermarché	X <a href="#">Châtillon-sur-Seine</a> 9km
Superette	X <a href="#">Laignes</a> 7km
Boulangerie	X <a href="#">Laignes</a> 7km
Boucherie	X <a href="#">Châtillon-sur-Seine</a> 9km
Restaurant	X <a href="#">Laignes</a> 7km
Garage	1
Station-service	X <a href="#">Laignes</a> 7km
Banque	X <a href="#">Laignes</a> 7km
La poste	X <a href="#">Étrochey</a> 7km
Coiffeur	X <a href="#">Laignes</a> 7km
Tabac	X <a href="#">Châtillon-sur-Seine</a> 9km
Bars / discothèque	X <a href="#">Laignes</a> 7km
Bibliothèque	X <a href="#">Neuville-sur-Seine</a> 19km
Cinéma	X <a href="#">Montbard</a> 28km
Vétérinaire	X <a href="#">Châtillon-sur-Seine</a> 9km



## Santé

Pharmacie	X <a href="#">Laignes</a> 7km
Hôpital	X <a href="#">Châtillon-sur-Seine</a> 8km
Laboratoire d'analyses médicales	X <a href="#">Châtillon-sur-Seine</a> 9km
Etablissement pour handicapé	X <a href="#">Châtillon-sur-Seine</a> 9km
EHPA	X <a href="#">Laignes</a> 7km
Médecin	X <a href="#">Laignes</a> 7km
Dentiste	X <a href="#">Châtillon-sur-Seine</a> 9km
Chirurgien	X <a href="#">Tonnerre</a> 35km
Dermatologue	X <a href="#">Semur-en-Auxois</a> 42km
Anesthésiste	X <a href="#">Saint-André-les-Vergers</a> 55km
Gastro-entérologue	X <a href="#">Semur-en-Auxois</a> 42km
Gynécologue	X <a href="#">Rosières-près-Troyes</a> 52km
Cancérologue	X <a href="#">Auxerre</a> 65km
Neurologue	X <a href="#">Troyes</a> 54km
Ophtalmologue	X <a href="#">Tonnerre</a> 35km
ORL	X <a href="#">Tonnerre</a> 35km
Cardiologue	X <a href="#">Châtillon-sur-Seine</a> 10km
Pédiatre	X <a href="#">Châtillon-sur-Seine</a> 8km
Pneumologue	X <a href="#">Montbard</a> 28km
Psychologue	X <a href="#">Montbard</a> 28km
Radiologue	X <a href="#">Tonnerre</a> 35km
Rhumatologue	X <a href="#">Tonnerre</a> 35km
Sage-femme	X <a href="#">Montbard</a> 28km



## Éducation

Crèche	X <a href="#">Châtillon-sur-Seine</a> 9km
Ecole maternelle Public	X <a href="#">Laignes</a> 7km
Ecole maternelle Privé	X <a href="#">Domrémy-la-Pucelle</a> 111km
Ecole primaire Public	X <a href="#">Sainte-Colombe-sur-Seine</a> 7km
Ecole primaire Privé	X <a href="#">Châtillon-sur-Seine</a> 10km
Collège Public	X <a href="#">Laignes</a> 7km
Collège Privé	X <a href="#">Châtillon-sur-Seine</a> 9km
Lycée Public	X <a href="#">Châtillon-sur-Seine</a> 10km
Lycée Privé	X <a href="#">Châtillon-sur-Seine</a> 9km

Sources : Base Sirene des entreprises et de leurs établissements selon les dernières parutions officielles de 2025 portant sur l'année 2024 ([data.gouv](#)). Liste, localisation et tarifs des professionnels de santé selon les dernières parutions officielles de 2025 portant sur l'année 2024 ([opendatasoft](#)) et FINISS Extraction du Fichier des établissements selon les dernières parutions officielles de 2025 portant sur l'année 2024 ([data.gouv](#)). Adresse et géolocalisation des établissements d'enseignement du premier et second degrés selon les

bien-dans-ma-ville.fr

## Villes autour de Poinçon-lès-Larrey

Ville	Habitants	Superficie	Pop densité	Pop active	Taux chômage	Revenu moyen	Prix immobilier
Larrey	95	18 km <sup>2</sup>	5 h/km <sup>2</sup>	41.1%	1.1%	NC	676 €/m <sup>2</sup>
Bissey-la-Pierre	67	8 km <sup>2</sup>	8 h/km <sup>2</sup>	53.7%	3%	NC	1 250 €/m <sup>2</sup>
Bouix	150	15 km <sup>2</sup>	10 h/km <sup>2</sup>	48.7%	1.3%	21 170 €/an	818 €/m <sup>2</sup>
Cérilly	214	13 km <sup>2</sup>	16 h/km <sup>2</sup>	39.3%	3.7%	23 440 €/an	934 €/m <sup>2</sup>
Marcenay	108	9 km <sup>2</sup>	12 h/km <sup>2</sup>	46.3%	8.3%	22 690 €/an	547 €/m <sup>2</sup>
Balot	86	15 km <sup>2</sup>	6 h/km <sup>2</sup>	61.6%	5.8%	NC	1 320 €/m <sup>2</sup>
Étrochey	203	3 km <sup>2</sup>	68 h/km <sup>2</sup>	36%	2.5%	23 300 €/an	1 005 €/m <sup>2</sup>
Poithières	189	17 km <sup>2</sup>	11 h/km <sup>2</sup>	47.6%	2.1%	22 910 €/an	1 005 €/m <sup>2</sup>
Sainte-Colombe-sur-Seine	918	16 km <sup>2</sup>	57 h/km <sup>2</sup>	41.2%	4.1%	21 300 €/an	819 €/m <sup>2</sup>
Laignes	668	40 km <sup>2</sup>	17 h/km <sup>2</sup>	40%	6.3%	21 120 €/an	752 €/m <sup>2</sup>
Griselles (1 avis)	91	12 km <sup>2</sup>	8 h/km <sup>2</sup>	38.5%	5.5%	NC	469 €/m <sup>2</sup>
Châtillon-sur-Seine	5 443	33 km <sup>2</sup>	165 h/km <sup>2</sup>	34.9%	5%	19 810 €/an	1 053 €/m <sup>2</sup>
Vix	94	3 km <sup>2</sup>	31 h/km <sup>2</sup>	40.4%	3.2%	22 580 €/an	1 290 €/m <sup>2</sup>
Villedieu	71	14 km <sup>2</sup>	5 h/km <sup>2</sup>	32.4%	5.6%	NC	1 278 €/m <sup>2</sup>
Channay	58	13 km <sup>2</sup>	4 h/km <sup>2</sup>	44.8%	0%	NC	945 €/m <sup>2</sup>

bien-dans-ma-ville.fr



# Vous aimez votre ville ? Notez-la !

Et faites-nous part de vos remarques constructives



Avec

**BIEN** dans ma **VILLE** 