



Version web

# Ville de Poilley

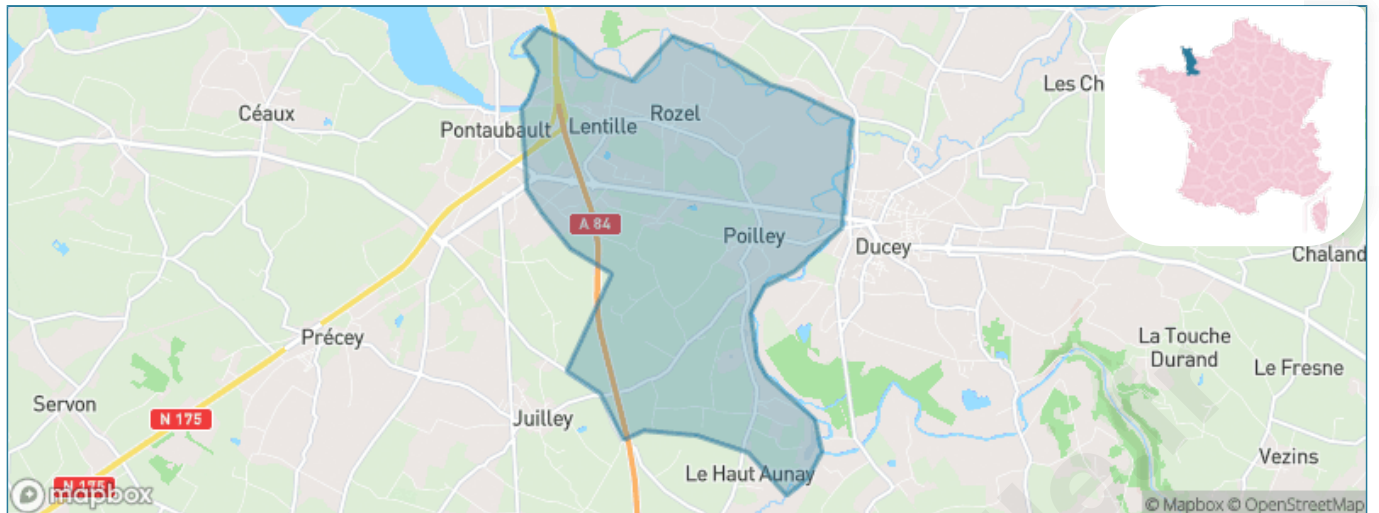
Présenté par

**BIEN** dans  
ma **VILLE** 

# Sommaire

Situation géographique .....	3
Statistiques sur la population .....	4
Evolution du nombre d'habitants .....	4
Tranche d'âge .....	5
0-14 ans .....	5
15-29 ans .....	5
30-44 ans .....	5
45-59 ans .....	5
60-74 ans .....	5
75-89 ans .....	5
90 ans et + .....	5
Activité professionnelle .....	5
Agriculteurs .....	5
Artisans, Commerçants .....	5
Cadres et sup. ....	5
Professions intermédiaires .....	5
Employé .....	5
Ouvrier .....	5
Retraité .....	5
Autres .....	5
Niveau de diplôme .....	6
Sans diplôme ou CEP .....	6
Brevet, BEPC, DNB .....	6
CAP-BEP ou équivalent .....	6
BAC ou équivalent .....	6
BAC+2 .....	6
BAC+3 ou +4 .....	6
BAC+5 ou plus .....	6
Composition des ménages .....	6
Couple sans enfant .....	6
Couple avec enfant(s) .....	6
Famille monoparentale .....	6
Colocation / Autre .....	6
Personnes seules .....	6
Profils électoraux .....	7
Premier tour .....	7
Sécurité .....	8
Evolution du nombre d'infractions .....	8
Pour comparer .....	9
Services à la population .....	10
Commerce .....	10
Éducation .....	10
Villes autour de Poilley .....	12

# Situation géographique



## i Informations clés

- **Région** : Normandie
- **Département** : Manche
- **Code postal** : 50220
- **Superficie** : 12 km<sup>2</sup>



# Statistiques sur la population



Nombre d'habitants

**969**



Age moyen

**41 ans**



Pop active

**47.5%**



Taux chômage

**4.6%**



Pop densité

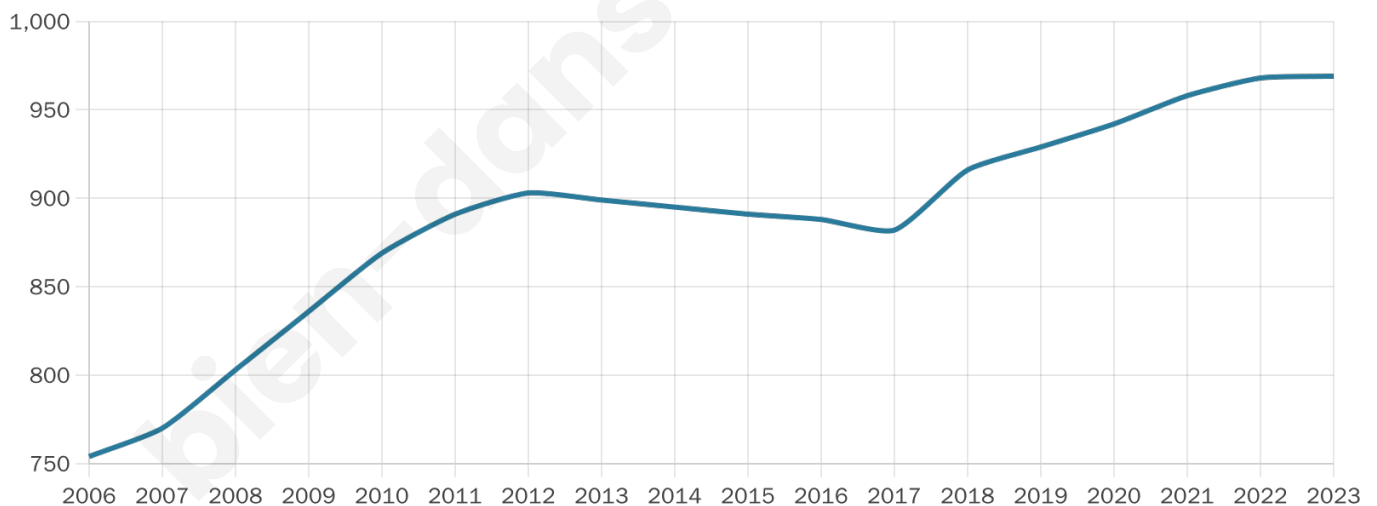
**81 h/km<sup>2</sup>**



Revenu moyen

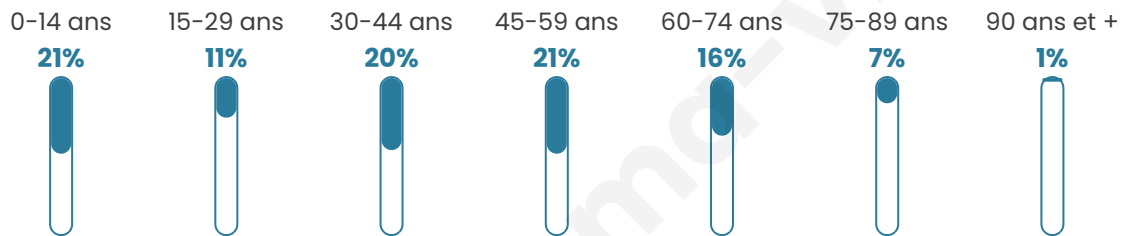
**23 200 €/an**

## Evolution du nombre d'habitants

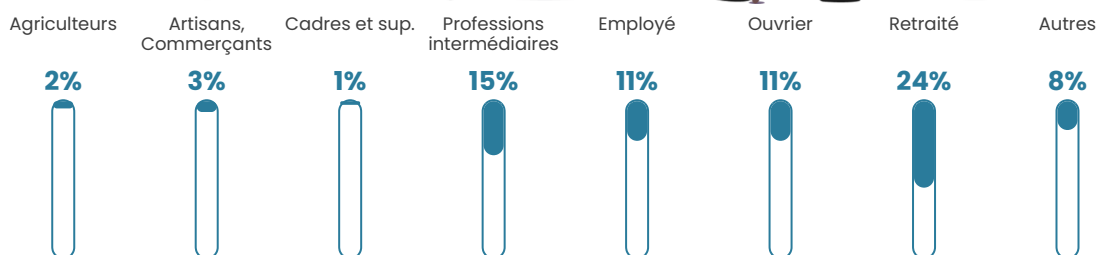


Sources : Institut national de la statistique et des études économiques (insee) selon Les dernières parutions officielles de 2024 portant sur les années 2020, 2021 et 2022.


## Tranche d'âge




## Activité professionnelle



## Niveau de diplôme







## Composition des ménages



# Profils électoraux

## Premier tour

	Emmanuel MACRON	34.22 %
	Marine LE PEN	25.75 %
	Jean-Luc MÉLENCHON	14.11 %
	Valérie PÉCRESSÉ	5.47 %
	Yannick JADOT	4.59 %
	Jean LASSALLE	3.35 %
	Nicolas DUPONT-AIGNAN	3.17 %
	Éric ZEMMOUR	2.82 %
	Fabien ROUSSEL	2.65 %
	Anne HIDALGO	1.94 %
	Philippe POUTOU	1.06 %
	Nathalie ARTHAUD	0.88 %



### 722 inscrits

Participation : 81.02%

Votes blancs : 1.71%

Votes nuls : 1.37%

## Second tour

	Emmanuel MACRON	61,78 %
	Marine LE PEN	38,22 %

### 722 inscrits

Participation : 82.13%

Votes blancs : 6.24%

Votes nuls : 2.87%

# Sécurité



Agressions physiques / sexuelles

0



Cambriolages

0



Vols / dégradations

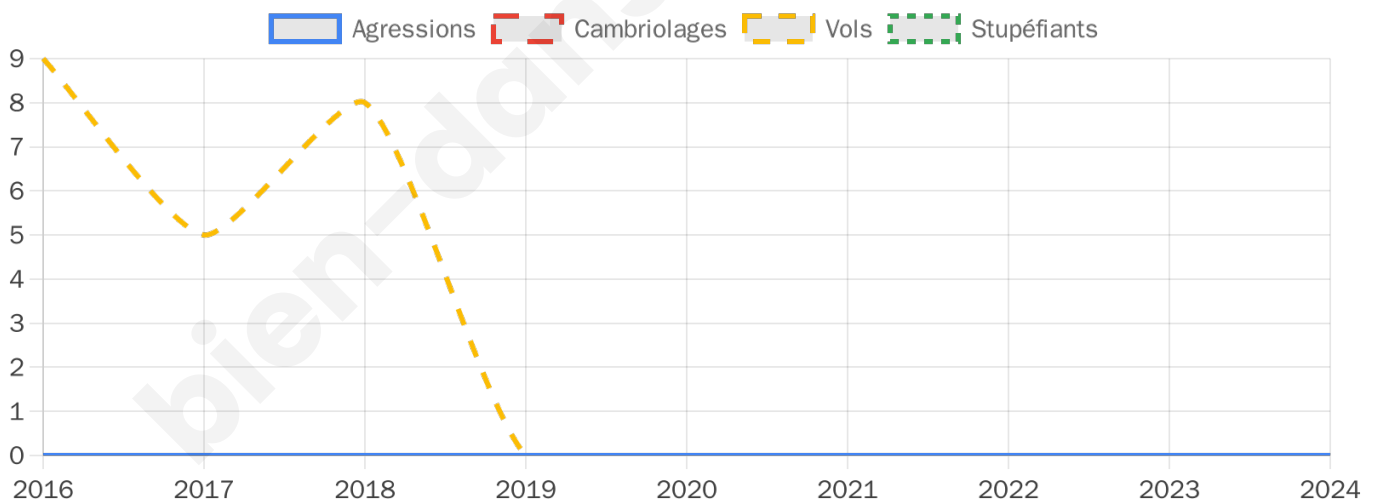
0



Stupéfiants

0

## Evolution du nombre d'infractions



## Pour comparer

(en proportion du nombre d'habitants)



Sources : Bases statistiques communale, départementale et régionale de la délinquance enregistrée par la police et la gendarmerie nationales selon les dernières parutions officielles de 2025 portant sur l'année 2024 ([data.gouv](https://data.gouv.fr)).

Agressions physiques / sexuelles : Violences sexuelles, coups et blessures volontaires intrafamiliaux, coups et blessures volontaires, autres coups, blessures volontaires et vols violents sans arme.

Cambriolages : Cambriolages de logements.

Vols : Vols avec armes, vols d'accessoires sur véhicules, vols dans les véhicules, vols de véhicules, vols sans violence contre des personnes, destructions, dégradations volontaires et escroqueries.

Stupéfiants : Trafic de stupéfiants dont (AFD) et usage de stupéfiants.

# Services à la population



## Commerce

Hypermarché	X <a href="#">Avranches</a> 5km
Supermarché	X <a href="#">Ducey-Les Chéris</a> 3km
Superette	X <a href="#">Étiolles</a> 5km
Boulangerie	X <a href="#">Ducey-Les Chéris</a> 2km
Boucherie	X <a href="#">Ducey-Les Chéris</a> 2km
Restaurant	1
Garage	X <a href="#">Ducey-Les Chéris</a> 2km
Station-service	X <a href="#">Ducey-Les Chéris</a> 1km
Banque	X <a href="#">Ducey-Les Chéris</a> 2km
La poste	X <a href="#">Ducey-Les Chéris</a> 2km
Coiffeur	X <a href="#">Ducey-Les Chéris</a> 2km
Tabac	X <a href="#">Saint-James</a> 10km
Bars / discothèque	1
Bibliothèque	X <a href="#">Avranches</a> 8km
Cinéma	X <a href="#">Avranches</a> 8km
Vétérinaire	X <a href="#">Ducey-Les Chéris</a> 2km



## Santé

Pharmacie	X <a href="#">Ducey-Les Chéris</a> 2km
Hôpital	X <a href="#">Avranches</a> 9km
Laboratoire d'analyses médicales	X <a href="#">Avranches</a> 8km
Etablissement pour handicapé	X <a href="#">Avranches</a> 7km
EHPA	X <a href="#">Ducey-Les Chéris</a> 2km
Médecin	X <a href="#">Ducey-Les Chéris</a> 2km
Dentiste	X <a href="#">Ducey-Les Chéris</a> 2km
Chirurgien	X <a href="#">Le Val-Saint-Père</a> 5km
Dermatologue	X <a href="#">Le Val-Saint-Père</a> 7km
Anesthésiste	X <a href="#">Le Val-Saint-Père</a> 7km
Gastro-entérologue	X <a href="#">Avranches</a> 7km
Gynécologue	X <a href="#">Le Val-Saint-Père</a> 7km
Cancérologue	X <a href="#">Le Val-Saint-Père</a> 7km
Neurologue	X <a href="#">Saint-Georges-de-Reintembault</a> 11km
Ophtalmologue	X <a href="#">Le Val-Saint-Père</a> 7km
ORL	X <a href="#">Avranches</a> 6km
Cardiologue	X <a href="#">Le Val-Saint-Père</a> 7km
Pédiatre	X <a href="#">Le Val-Saint-Père</a> 7km
Pneumologue	X <a href="#">Le Val-Saint-Père</a> 7km
Psychologue	X <a href="#">Fougères</a> 30km
Radiologue	X <a href="#">Le Val-Saint-Père</a> 7km
Rhumatologue	X <a href="#">Fougères</a> 31km
Sage-femme	X <a href="#">Avranches</a> 8km



## Éducation

Crèche	1
Ecole maternelle Public	X <a href="#">Ducey-Les Chéris</a> 2km
Ecole maternelle Privé	X <a href="#">Saint-Malo</a> 49km
Ecole primaire Public	1
Ecole primaire Privé	X <a href="#">Ducey-Les Chéris</a> 2km
Collège Public	X <a href="#">Ducey-Les Chéris</a> 2km
Collège Privé	X <a href="#">Avranches</a> 8km
Lycée Public	X <a href="#">Avranches</a> 8km

Lycée Privé

X Avranches 9km

Sources : Base Sirene des entreprises et de leurs établissements selon les dernières parutions officielles de 2025 portant sur l'année 2024 ([data.gouv](#)). Liste, localisation et tarifs des professionnels de santé selon les dernières parutions officielles de 2025 portant sur l'année 2024 ([opendatasoft](#)) et FINESS Extraction du Fichier des établissements selon les dernières parutions officielles de 2025 portant sur l'année 2024 ([data.gouv](#)). Adresse et géolocalisation des établissements d'enseignement du premier et second degrés selon les dernières parutions officielles de 2025 portant sur l'année 2024 ([data.education.gouv](#))

bien-dans-ma-ville.fr

## Villes autour de Poilley

Ville	Habitants	Superficie	Pop densité	Pop active	Taux chômage	Revenu moyen	Prix immobilier
Ducey-Les Chéris (2 avis)	2 784	17 km <sup>2</sup>	164 h/km <sup>2</sup>	42.1%	2.9%	22 270 €/an	1 263 €/m <sup>2</sup>
Pontaubault	579	1 km <sup>2</sup>	579 h/km <sup>2</sup>	46.5%	3.3%	23 060 €/an	996 €/m <sup>2</sup>
Juilley	691	11 km <sup>2</sup>	63 h/km <sup>2</sup>	47.8%	2.3%	22 790 €/an	1 140 €/m <sup>2</sup>
Saint-Quentin-sur-le-Homme	1 338	16 km <sup>2</sup>	84 h/km <sup>2</sup>	49.6%	2.3%	23 590 €/an	1 575 €/m <sup>2</sup>
Saint-Senier-de-Beuvron	324	11 km <sup>2</sup>	29 h/km <sup>2</sup>	43.2%	2.2%	21 550 €/an	1 177 €/m <sup>2</sup>
Saint-Aubin-de-Terregatte	645	21 km <sup>2</sup>	31 h/km <sup>2</sup>	48.7%	3.6%	22 160 €/an	1 982 €/m <sup>2</sup>
Céaux	414	8 km <sup>2</sup>	52 h/km <sup>2</sup>	52.4%	3.9%	22 030 €/an	1 751 €/m <sup>2</sup>
Précey	559	7 km <sup>2</sup>	80 h/km <sup>2</sup>	52.4%	2.9%	21 400 €/an	1 126 €/m <sup>2</sup>
Saint-Loup	686	6 km <sup>2</sup>	114 h/km <sup>2</sup>	51.7%	3.6%	24 690 €/an	1 186 €/m <sup>2</sup>
Le Val-Saint-Père	1 898	11 km <sup>2</sup>	173 h/km <sup>2</sup>	44.2%	2.1%	26 600 €/an	1 895 €/m <sup>2</sup>
Crollon	301	4 km <sup>2</sup>	75 h/km <sup>2</sup>	51.8%	4%	21 700 €/an	743 €/m <sup>2</sup>
Saint-Laurent-de-Terregatte	637	16 km <sup>2</sup>	40 h/km <sup>2</sup>	48.4%	4.2%	21 820 €/an	357 €/m <sup>2</sup>
Saint-Senier-sous-Avranches (1 avis)	1 451	8 km <sup>2</sup>	181 h/km <sup>2</sup>	41.8%	0.9%	24 830 €/an	1 881 €/m <sup>2</sup>
La Godefroy	301	3 km <sup>2</sup>	100 h/km <sup>2</sup>	48.5%	2.3%	23 780 €/an	1 443 €/m <sup>2</sup>
Servon	252	9 km <sup>2</sup>	28 h/km <sup>2</sup>	47.2%	3.2%	21 760 €/an	893 €/m <sup>2</sup>

bien-dans-ma-ville.fr



# **Vous aimez votre ville ? Notez-la !**

Et faites-nous part de vos remarques constructives



Avec

**BIEN** dans ma **VILLE** 