



Version web

Ville de Poilley

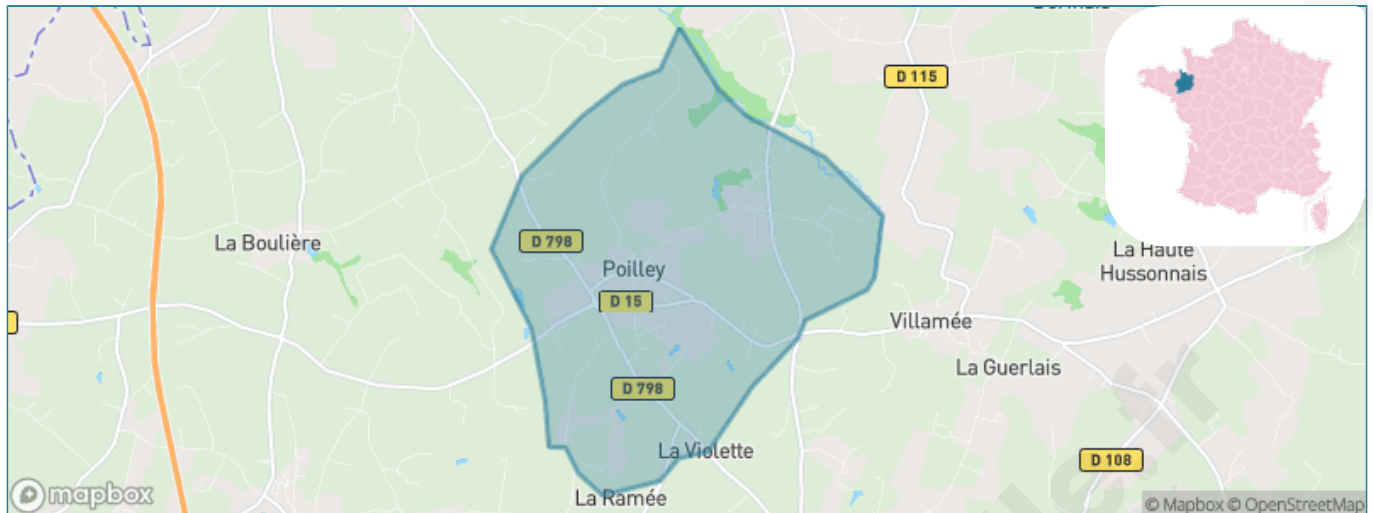
Présenté par

BIEN dans
ma **VILLE** 

Sommaire

Situation géographique	3
Statistiques sur la population	4
Evolution du nombre d'habitants	4
Tranche d'âge	5
0-14 ans	5
15-29 ans	5
30-44 ans	5
45-59 ans	5
60-74 ans	5
75-89 ans	5
90 ans et +	5
Activité professionnelle	5
Agriculteurs	5
Artisans, Commerçants	5
Cadres et sup.	5
Professions intermédiaires	5
Employé	5
Ouvrier	5
Retraité	5
Autres	5
Niveau de diplôme	6
Sans diplôme ou CEP	6
Brevet, BEPC, DNB	6
CAP-BEP ou équivalent	6
BAC ou équivalent	6
BAC+2	6
BAC+3 ou +4	6
BAC+5 ou plus	6
Composition des ménages	6
Couple sans enfant	6
Couple avec enfant(s)	6
Famille monoparentale	6
Colocation / Autre	6
Personnes seules	6
Profils électoraux	7
Premier tour	7
Sécurité	8
Evolution du nombre d'infractions	8
Pour comparer	9
Services à la population	10
Commerce	10
Éducation	10
Villes autour de Poilley	11

Situation géographique



i Informations clés

- **Région :** Bretagne
- **Département :** Ile-et-Vilaine
- **Code postal :** 35420
- **Superficie :** 10 km²



Statistiques sur la population



Nombre d'habitants

394



Age moyen

45 ans



Pop active

43.7%



Taux chômage

5.5%



Pop densité

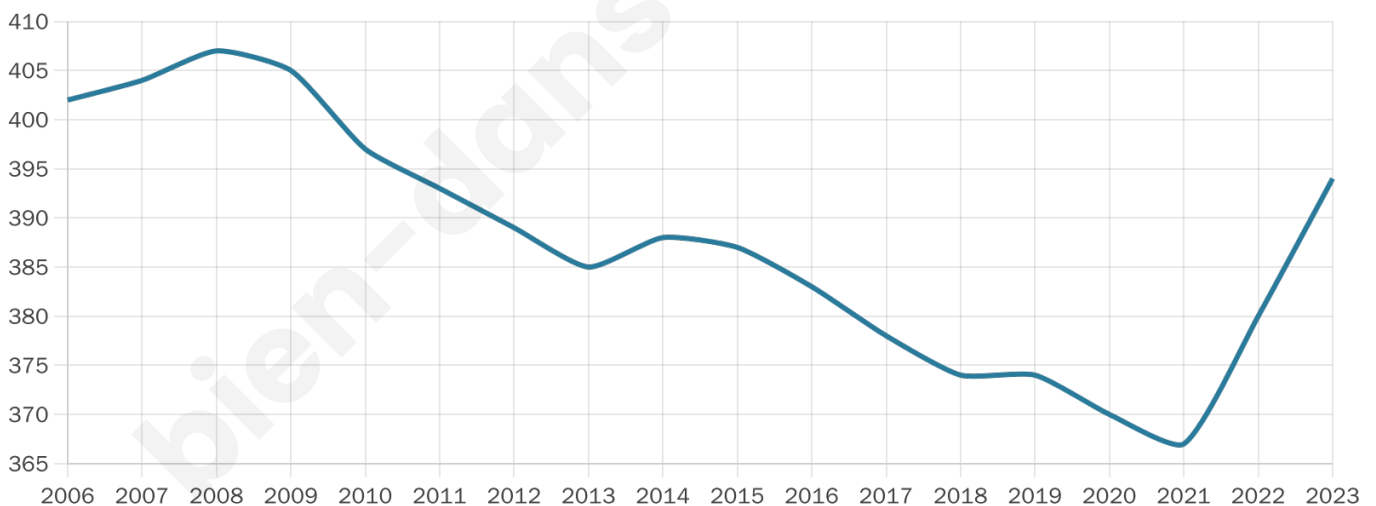
39 h/km²



Revenu moyen

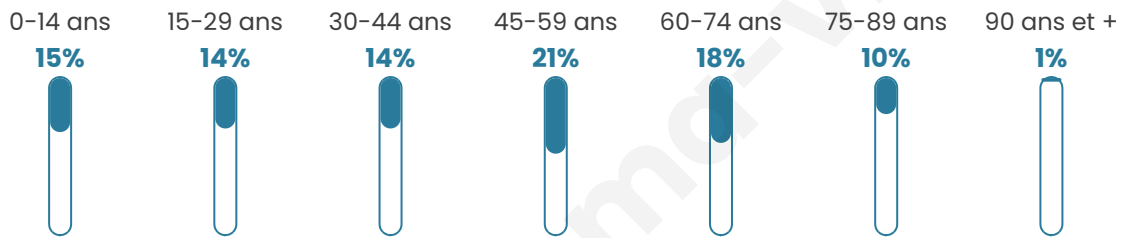
21 970 €/an

Evolution du nombre d'habitants

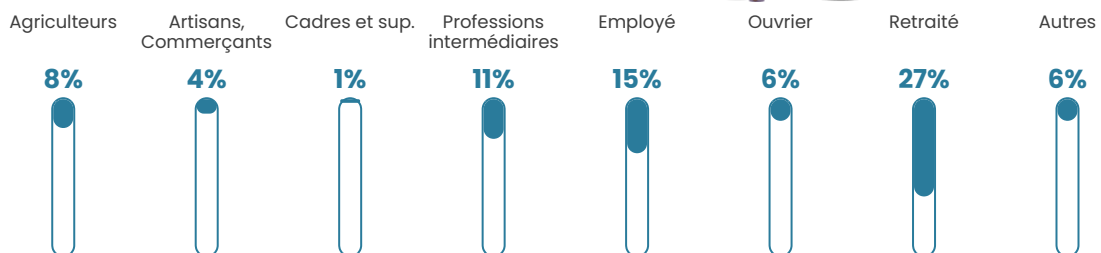


Sources : Institut national de la statistique et des études économiques (insee) selon Les dernières parutions officielles de 2024 portant sur les années 2020, 2021 et 2022.


Tranche d'âge




Activité professionnelle



Niveau de diplôme







Composition des ménages



Profils électoraux

Premier tour

	Emmanuel MACRON	40.09 %
	Marine LE PEN	21.62 %
	Jean-Luc MÉLENCHON	9.46 %
	Valérie PÉCRESSÉ	6.76 %
	Yannick JADOT	5.41 %
	Jean LASSALLE	4.95 %
	Éric ZEMMOUR	4.05 %
	Nicolas DUPONT- AIGNAN	2.70 %
	Fabien ROUSSEL	2.25 %
	Anne HIDALGO	1.35 %
	Nathalie ARTHAUD	0.90 %
	Philippe POUTOU	0.45 %



300 inscrits

Participation : 75.33%

Votes blancs : 0.00%

Votes nuls : 1.77%

Second tour

	Emmanuel MACRON	65,32 %
	Marine LE PEN	34,68 %

300 inscrits

Participation : 79.67%

Votes blancs : 4.18%

Votes nuls : 2.93%

Sécurité



Agressions physiques / sexuelles

0



Cambriolages

0



Vols / dégradations

0



Stupéfiants

0

Evolution du nombre d'infractions



Pour comparer

(en proportion du nombre d'habitants)



Sources : Bases statistiques communale, départementale et régionale de la délinquance enregistrée par la police et la gendarmerie nationales selon les dernières parutions officielles de 2025 portant sur l'année 2024 ([data.gouv](https://data.gouv.fr)).

Agressions physiques / sexuelles : Violences sexuelles, coups et blessures volontaires intrafamiliaux, coups et blessures volontaires, autres coups, blessures volontaires et vols violents sans arme.

Cambriolages : Cambriolages de logements.

Vols : Vols avec armes, vols d'accessoires sur véhicules, vols dans les véhicules, vols de véhicules, vols sans violence contre des personnes, destructions, dégradations volontaires et escroqueries.

Stupéfiants : Trafic de stupéfiants dont (AFD) et usage de stupéfiants.

Services à la population



Commerce

Hypermarché	X Maen Roch 10km
Supermarché	X Saint-Georges-de-Reintembault 5km
Superette	X Le Ferré 3km
Boulangerie	X Le Ferré 4km
Boucherie	X Saint-Georges-de-Reintembault 5km
Restaurant	1
Garage	1
Station-service	X Saint-James 8km
Banque	X Saint-Georges-de-Reintembault 5km
La poste	X Mellé 6km
Coiffeur	X Les Portes du Coglais 4km
Tabac	X Saint-James 8km
Bars / discothèque	X Les Portes du Coglais 2km
Bibliothèque	X Le Ferré 3km
Cinéma	X Saint-Georges-de-Reintembault 5km
Vétérinaire	X Saint-James 8km



Santé

Pharmacie	X Saint-Georges-de-Reintembault 5km
Hôpital	X Maen Roch 10km
Laboratoire d'analyses médicales	X Fougères 15km
Etablissement pour handicapé	X Saint-Georges-de-Reintembault 5km
EHPA	X Saint-Georges-de-Reintembault 5km
Médecin	X Les Portes du Coglais 4km
Dentiste	X Saint-Georges-de-Reintembault 5km
Chirurgien	X Saint-Georges-de-Reintembault 6km
Dermatologue	X Le Val-Saint-Père 24km
Anesthésiste	X Fougerolles-du-Plessis 21km
Gastro-entérologue	X Saint-Georges-de-Reintembault 6km
Gynécologue	X Saint-Georges-de-Reintembault 6km
Cancérologue	X Le Val-Saint-Père 24km
Neurologue	X Saint-Georges-de-Reintembault 6km
Ophthalmologue	X Saint-Georges-de-Reintembault 6km
ORL	X Avranches 23km
Cardiologue	X Saint-Georges-de-Reintembault 6km
Pédiatre	X Saint-Georges-de-Reintembault 6km
Pneumologue	X Fougères 13km
Psychologue	X Fougères 13km
Radiologue	X Saint-Georges-de-Reintembault 6km
Rhumatologue	X Fougères 14km
Sage-femme	X Maen Roch 10km



Éducation

Crèche	X Le Ferré 3km
Ecole maternelle Public	X Saint-James 7km
Ecole maternelle Privé	X Vitré 38km
Ecole primaire Public	X Les Portes du Coglais 4km
Ecole primaire Privé	1
Collège Public	X Saint-Georges-de-Reintembault 5km
Collège Privé	X Saint-Georges-de-Reintembault 5km
Lycée Public	X Fougères 14km
Lycée Privé	X Fougères 12km

Sources : Base Sirene des entreprises et de leurs établissements selon les dernières parutions officielles de 2025 portant sur l'année 2024 ([data.gouv](#)). Liste, localisation et tarifs des professionnels de santé selon les dernières parutions officielles de 2025 portant sur l'année 2024 ([opendatasoft](#)) et FINISS Extraction du Fichier des établissements selon les dernières parutions officielles de 2025 portant sur l'année 2024 ([data.gouv](#)). Adresse et géolocalisation des établissements d'enseignement du premier et second degrés selon les dernières parutions officielles de 2025 portant sur l'année 2024 ([data.education.gouv](#))

Villes autour de Poilley

Ville	Habitants	Superficie	Pop densité	Pop active	Taux chômage	Revenu moyen	Prix immobilier
Villamée (1 avis)	301	10 km ²	30 h/km ²	44.5%	4.7%	21 500 €/an	1 202 €/m ²
Les Portes du Coglais (2 avis)	2 208	40 km ²	55 h/km ²	49.2%	3%	21 520 €/an	1 074 €/m ²
Le Ferré (1 avis)	732	16 km ²	46 h/km ²	46.6%	3.6%	21 070 €/an	748 €/m ²
Mellé	651	15 km ²	43 h/km ²	41.9%	4.5%	19 790 €/an	1 213 €/m ²
Parigné	1 286	20 km ²	64 h/km ²	49.5%	3.5%	21 780 €/an	1 050 €/m ²
Saint-Germain-en-Coglès (1 avis)	2 096	32 km ²	66 h/km ²	45.4%	3%	22 440 €/an	1 310 €/m ²
Montjoie-Saint-Martin	250	7 km ²	36 h/km ²	49.6%	2%	22 410 €/an	685 €/m ²
Saint-James	5 018	86 km ²	58 h/km ²	41.4%	4.2%	20 950 €/an	1 102 €/m ²
Monthault	248	8 km ²	31 h/km ²	39.9%	3.6%	20 240 €/an	979 €/m ²
Mœn Roch (3 avis)	5 088	39 km ²	130 h/km ²	44.3%	3.5%	22 080 €/an	1 223 €/m ²
Hamelin	111	2 km ²	56 h/km ²	41.4%	5.4%	21 040 €/an	1 436 €/m ²
Louvigné-du-Désert (1 avis)	3 346	41 km ²	82 h/km ²	38.1%	3.6%	20 580 €/an	1 081 €/m ²
Landéan (1 avis)	1 250	27 km ²	46 h/km ²	42.9%	2.2%	21 380 €/an	1 301 €/m ²
Saint-Laurent-de-Terregatte	637	16 km ²	40 h/km ²	48.4%	4.2%	21 820 €/an	357 €/m ²
Saint-Brice-de-Landelles (2 avis)	652	14 km ²	47 h/km ²	46.5%	2.8%	21 770 €/an	1 139 €/m ²

bien-dans-ma-ville.fr



Vous aimez votre ville ? Notez-la !

Et faites-nous part de vos remarques constructives



Avec

BIEN dans ma **VILLE** 