



Version web

# Ville de Poigny

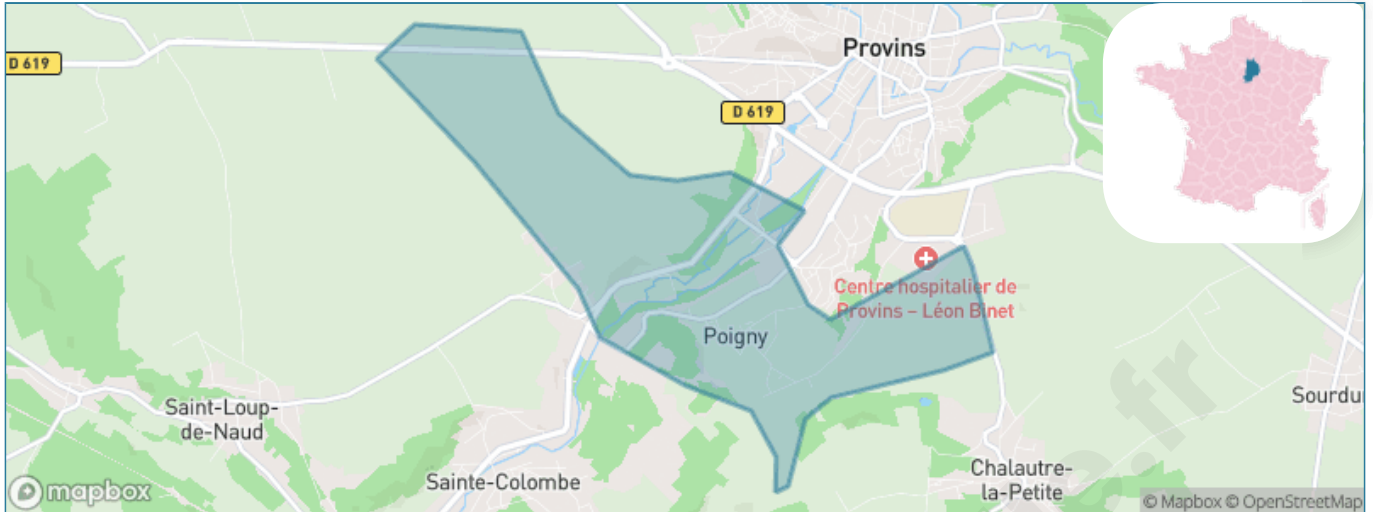
Présenté par

**BIEN** dans  
ma **VILLE** 

# Sommaire

|   |    |
|---|----|
| Situation géographique .....            | 3  |
| Statistiques sur la population .....    | 4  |
| Evolution du nombre d'habitants .....   | 4  |
| Tranche d'âge .....                     | 5  |
| 0-14 ans .....                          | 5  |
| 15-29 ans .....                         | 5  |
| 30-44 ans .....                         | 5  |
| 45-59 ans .....                         | 5  |
| 60-74 ans .....                         | 5  |
| 75-89 ans .....                         | 5  |
| 90 ans et + .....                       | 5  |
| Activité professionnelle .....          | 5  |
| Agriculteurs .....                      | 5  |
| Artisans, Commerçants .....             | 5  |
| Cadres et sup. ....                     | 5  |
| Professions intermédiaires .....        | 5  |
| Employé .....                           | 5  |
| Ouvrier .....                           | 5  |
| Retraité .....                          | 5  |
| Autres .....                            | 5  |
| Niveau de diplôme .....                 | 6  |
| Sans diplôme ou CEP .....               | 6  |
| Brevet, BEPC, DNB .....                 | 6  |
| CAP-BEP ou équivalent .....             | 6  |
| BAC ou équivalent .....                 | 6  |
| BAC+2 .....                             | 6  |
| BAC+3 ou +4 .....                       | 6  |
| BAC+5 ou plus .....                     | 6  |
| Composition des ménages .....           | 6  |
| Couple sans enfant .....                | 6  |
| Couple avec enfant(s) .....             | 6  |
| Famille monoparentale .....             | 6  |
| Colocation / Autre .....                | 6  |
| Personnes seules .....                  | 6  |
| Profils électoraux .....                | 7  |
| Premier tour .....                      | 7  |
| Sécurité .....                          | 8  |
| Evolution du nombre d'infractions ..... | 8  |
| Pour comparer .....                     | 9  |
| Services à la population .....          | 10 |
| Commerce .....                          | 10 |
| Éducation .....                         | 10 |
| Villes autour de Poigny .....           | 11 |

# Situation géographique



## i Informations clés

- **Région :** Île-de-France
- **Département :** Seine-et-Marne
- **Code postal :** 77160
- **Superficie :** 6 km<sup>2</sup>



# Statistiques sur la population



Nombre d'habitants

**501**



Age moyen

**41 ans**



Pop active

**49.3%**



Taux chômage

**5.4%**



Pop densité

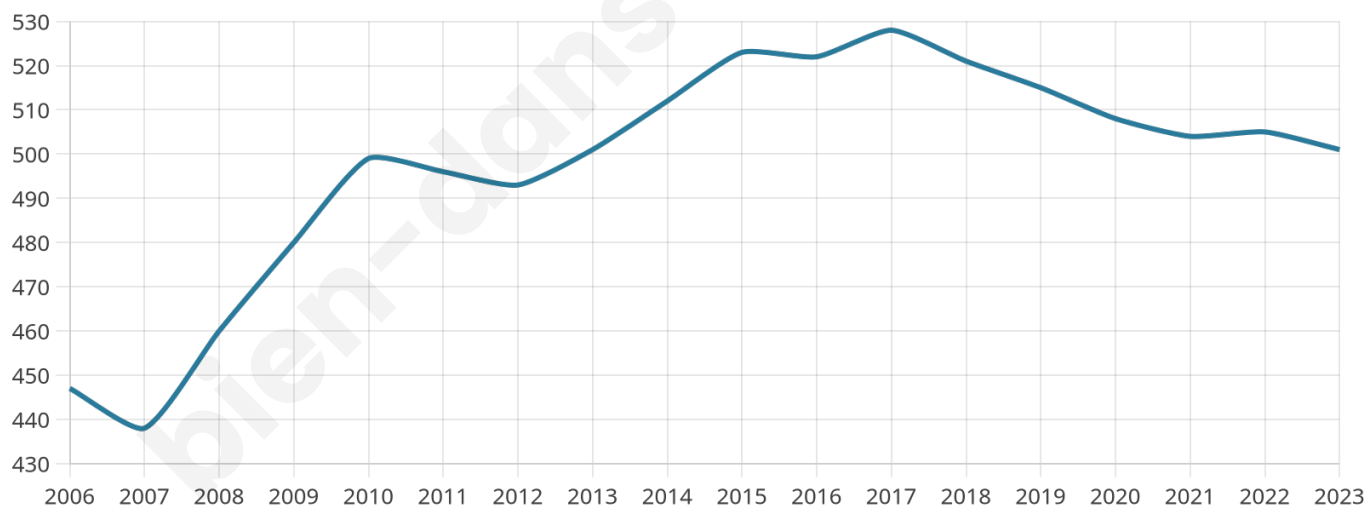
**84 h/km<sup>2</sup>**



Revenu moyen

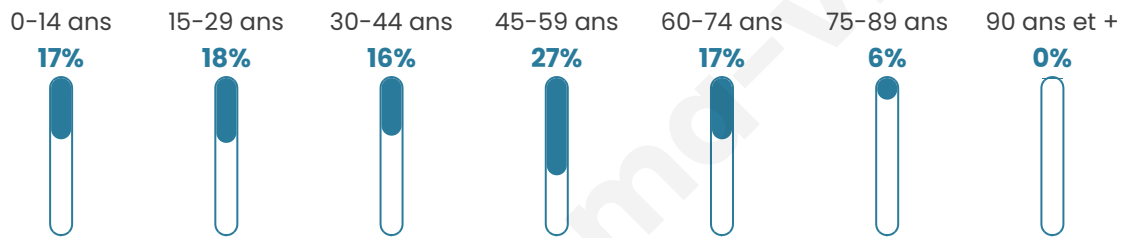
**23 050 €/an**

## Evolution du nombre d'habitants

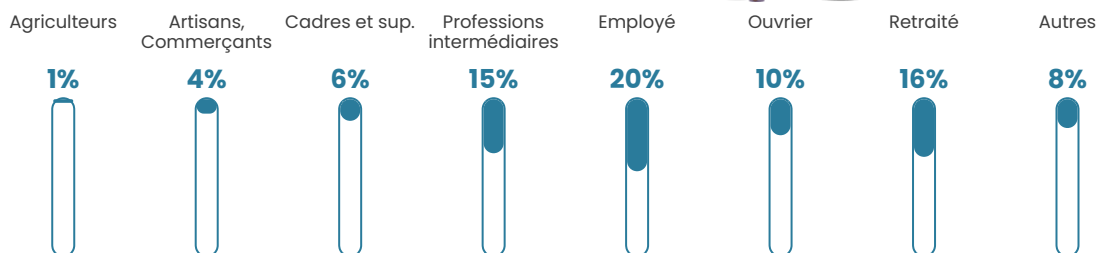


Sources : Institut national de la statistique et des études économiques (insee) selon Les dernières parutions officielles de 2024 portant sur les années 2020, 2021 et 2022.


## Tranche d'âge




## Activité professionnelle



## Niveau de diplôme















## Composition des ménages



# Profils électoraux

## Premier tour

|   |                       |         |
|---|-----------------------|---------|
|    | Marine LE PEN         | 33.09 % |
|    | Jean-Luc MÉLENCHON    | 22.30 % |
|    | Emmanuel MACRON       | 19.70 % |
|    | Valérie PÉCRESSE      | 7.43 %  |
|    | Éric ZEMMOUR          | 4.46 %  |
|   | Nicolas DUPONT-AIGNAN | 3.35 %  |
|  | Yannick JADOT         | 2.97 %  |
|  | Fabien ROUSSEL        | 2.60 %  |
|  | Jean LASSALLE         | 2.23 %  |
|  | Anne HIDALGO          | 1.49 %  |
|  | Nathalie ARTHAUD      | 0.37 %  |
|  | Philippe POUTOU       | 0.00 %  |



### 364 inscrits

Participation : 76.92%

Votes blancs : 3.57%

Votes nuls : 0.36%

## Second tour

|   |                 |         |
|---|-----------------|---------|
|  | Emmanuel MACRON | 48,13 % |
|  | Marine LE PEN   | 51,87 % |

### 365 inscrits

Participation : 71.23%

Votes blancs : 1.54%

Votes nuls : 5.77%

# Sécurité



Agressions physiques / sexuelles

0



Cambriolages

0



Vols / dégradations

0



Stupéfiants

0

## Evolution du nombre d'infractions



## Pour comparer

(en proportion du nombre d'habitants)



Sources : Bases statistiques communale, départementale et régionale de la délinquance enregistrée par la police et la gendarmerie nationales selon les dernières parutions officielles de 2025 portant sur l'année 2024 ([data.gouv](https://data.gouv.fr)).

Agressions physiques / sexuelles : Violences sexuelles, coups et blessures volontaires intrafamiliaux, coups et blessures volontaires, autres coups, blessures volontaires et vols violents sans arme.

Cambriolages : Cambriolages de logements.

Vols : Vols avec armes, vols d'accessoires sur véhicules, vols dans les véhicules, vols de véhicules, vols sans violence contre des personnes, destructions, dégradations volontaires et escroqueries.

Stupéfiants : Trafic de stupéfiants dont (AFD) et usage de stupéfiants.

# Services à la population



## Commerce

|                    |                                |
|--------------------|--------------------------------|
| Hypermarché        | X <u>Provins</u> 2km           |
| Supermarché        | X <u>Provins</u> 2km           |
| Superette          | <b>1</b>                       |
| Boulangerie        | X <u>Provins</u> 2km           |
| Boucherie          | X <u>Sainte-Colombe</u> 2km    |
| Restaurant         | <b>1</b>                       |
| Garage             | X <u>Provins</u> 1km           |
| Station-service    | X <u>Provins</u> 2km           |
| Banque             | X <u>Provins</u> 3km           |
| La poste           | <b>1</b>                       |
| Coiffeur           | X <u>Provins</u> 2km           |
| Tabac              | X <u>Provins</u> 2km           |
| Bars / discothèque | X <u>Provins</u> 2km           |
| Bibliothèque       | X <u>Nogent-sur-Seine</u> 16km |
| Cinéma             | X <u>Provins</u> 3km           |
| Vétérinaire        | X <u>Provins</u> 3km           |



## Santé

|                                  |                             |
|----------------------------------|-----------------------------|
| Pharmacie                        | X <u>Provins</u> 2km        |
| Hôpital                          | X <u>Provins</u> 3km        |
| Laboratoire d'analyses médicales | X <u>Provins</u> 3km        |
| Etablissement pour handicapé     | X <u>Provins</u> 2km        |
| EHPA                             | X <u>Provins</u> 2km        |
| Médecin                          | X <u>Provins</u> 3km        |
| Dentiste                         | X <u>Sainte-Colombe</u> 2km |
| Chirurgien                       | X <u>Provins</u> 2km        |
| Dermatologue                     | X <u>Sens</u> 37km          |
| Anesthésiste                     | X <u>Provins</u> 3km        |
| Gastro-entérologue               | X <u>Provins</u> 3km        |
| Gynécologue                      | X <u>Provins</u> 3km        |
| Cancérologue                     | X <u>Yerres</u> 61km        |
| Neurologue                       | X <u>Sens</u> 36km          |
| Ophthalmologue                   | X <u>Provins</u> 2km        |
| ORL                              | X <u>Provins</u> 4km        |
| Cardiologue                      | X <u>Provins</u> 3km        |
| Pédiatre                         | X <u>Provins</u> 3km        |
| Pneumologue                      | X <u>Fontainebleau</u> 45km |
| Psychologue                      | X <u>Champigny</u> 25km     |
| Radiologue                       | X <u>Provins</u> 2km        |
| Rhumatologue                     | X <u>Provins</u> 3km        |
| Sage-femme                       | X <u>Provins</u> 3km        |



## Éducation

|                         |                      |
|-------------------------|----------------------|
| Crèche                  | <b>2</b>             |
| Ecole maternelle Public | X <u>Provins</u> 1km |
| Ecole maternelle Privé  | X <u>Avon</u> 43km   |
| Ecole primaire Public   | <b>1</b>             |
| Ecole primaire Privé    | X <u>Provins</u> 3km |
| Collège Public          | X <u>Provins</u> 1km |
| Collège Privé           | X <u>Provins</u> 3km |
| Lycée Public            | X <u>Provins</u> 2km |
| Lycée Privé             | X <u>Provins</u> 3km |

Sources : Base Sirene des entreprises et de leurs établissements selon les dernières parutions officielles de 2025 portant sur l'année 2024 ([data.gouv](#)). Liste, localisation et tarifs des professionnels de santé selon les dernières parutions officielles de 2025 portant sur l'année 2024 ([opendatasoft](#)) et FINISS Extraction du Fichier des établissements selon les dernières parutions officielles de 2025 portant sur l'année 2024 ([data.gouv](#)). Adresse et géolocalisation des établissements d'enseignement du premier et second degrés selon les dernières parutions officielles de 2025 portant sur l'année 2024 ([data.education.gouv](#))

## Villes autour de Poigny

| Ville                   | Habitants | Superficie         | Pop densité           | Pop active | Taux chômage | Revenu moyen | Prix immobilier        |
|-------------------------|-----------|--------------------|-----------------------|------------|--------------|--------------|------------------------|
| Soisy-Bouy (2 avis)     | 850       | 11 km <sup>2</sup> | 77 h/km <sup>2</sup>  | 44%        | 5.2%         | 25 360 €/an  | 1 371 €/m <sup>2</sup> |
| Provins (18 avis)       | 11 632    | 14 km <sup>2</sup> | 831 h/km <sup>2</sup> | 44.3%      | 8.1%         | 19 200 €/an  | 2 245 €/m <sup>2</sup> |
| Sainte-Colombe (2 avis) | 1 781     | 8 km <sup>2</sup>  | 223 h/km <sup>2</sup> | 43.2%      | 5.4%         | 23 010 €/an  | 1 743 €/m <sup>2</sup> |
| Chalautre-la-Petite     | 541       | 9 km <sup>2</sup>  | 60 h/km <sup>2</sup>  | 43.8%      | 3.9%         | 27 540 €/an  | 1 923 €/m <sup>2</sup> |
| Longueville             | 1 804     | 5 km <sup>2</sup>  | 361 h/km <sup>2</sup> | 44.7%      | 8.3%         | 20 250 €/an  | 1 734 €/m <sup>2</sup> |
| Plourin                 | 1 268     | 25 km <sup>2</sup> | 51 h/km <sup>2</sup>  | 47.7%      | 2.9%         | 22 930 €/an  | 1 705 €/m <sup>2</sup> |
| Saint-Brice             | 819       | 11 km <sup>2</sup> | 74 h/km <sup>2</sup>  | 42.1%      | 4%           | 25 310 €/an  | 1 779 €/m <sup>2</sup> |
| Sourdun                 | 1 541     | 23 km <sup>2</sup> | 67 h/km <sup>2</sup>  | 43.8%      | 5.1%         | 22 960 €/an  | 1 603 €/m <sup>2</sup> |
| Jutigny                 | 547       | 4 km <sup>2</sup>  | 137 h/km <sup>2</sup> | 47%        | 3.7%         | 22 030 €/an  | 1 709 €/m <sup>2</sup> |
| Vulaines-lès-Provins    | 80        | 10 km <sup>2</sup> | 8 h/km <sup>2</sup>   | 45%        | 6.3%         | NC           | 1 891 €/m <sup>2</sup> |
| Gouaix                  | 1 299     | 14 km <sup>2</sup> | 93 h/km <sup>2</sup>  | 49.2%      | 7.5%         | 22 600 €/an  | 1 354 €/m <sup>2</sup> |
| Rouilly                 | 496       | 7 km <sup>2</sup>  | 71 h/km <sup>2</sup>  | 43.1%      | 5%           | 23 140 €/an  | 1 700 €/m <sup>2</sup> |
| Chalmaison              | 749       | 10 km <sup>2</sup> | 75 h/km <sup>2</sup>  | 48.6%      | 4.8%         | 24 330 €/an  | 1 787 €/m <sup>2</sup> |
| Saint-Loup-de-Naud      | 848       | 11 km <sup>2</sup> | 77 h/km <sup>2</sup>  | 50.1%      | 5.9%         | 23 870 €/an  | 1 655 €/m <sup>2</sup> |
| Savins                  | 617       | 6 km <sup>2</sup>  | 103 h/km <sup>2</sup> | 45.7%      | 4.1%         | 24 970 €/an  | 1 700 €/m <sup>2</sup> |

bien-dans-ma-ville.fr



# **Vous aimez votre ville ? Notez-la !**

Et faites-nous part de vos remarques constructives



Avec

**BIEN** dans ma **VILLE** 