



Version web

Ville de Le Poët

Présenté par

BIEN dans
ma **VILLE** 

Sommaire

Situation géographique	3
Statistiques sur la population	4
Evolution du nombre d'habitants	4
Tranche d'âge	5
0-14 ans	5
15-29 ans	5
30-44 ans	5
45-59 ans	5
60-74 ans	5
75-89 ans	5
90 ans et +	5
Activité professionnelle	5
Agriculteurs	5
Artisans, Commerçants	5
Cadres et sup.	5
Professions intermédiaires	5
Employé	5
Ouvrier	5
Retraité	5
Autres	5
Niveau de diplôme	6
Sans diplôme ou CEP	6
Brevet, BEPC, DNB	6
CAP-BEP ou équivalent	6
BAC ou équivalent	6
BAC+2	6
BAC+3 ou +4	6
BAC+5 ou plus	6
Composition des ménages	6
Couple sans enfant	6
Couple avec enfant(s)	6
Famille monoparentale	6
Colocation / Autre	6
Personnes seules	6
Profils électoraux	7
Premier tour	7
Sécurité	8
Evolution du nombre d'infractions	8
Pour comparer	9
Services à la population	10
Commerce	10
Éducation	10
Villes autour de Le Poët	12

Situation géographique



i Informations clés

- **Région** : Provence-Alpes-Côte d'Azur
- **Département** : Hautes-Alpes
- **Code postal** : 05300
- **Superficie** : 15 km²



Statistiques sur la population



Nombre d'habitants

790



Age moyen

48 ans



Pop active

45.7%



Taux chômage

7.8%



Pop densité

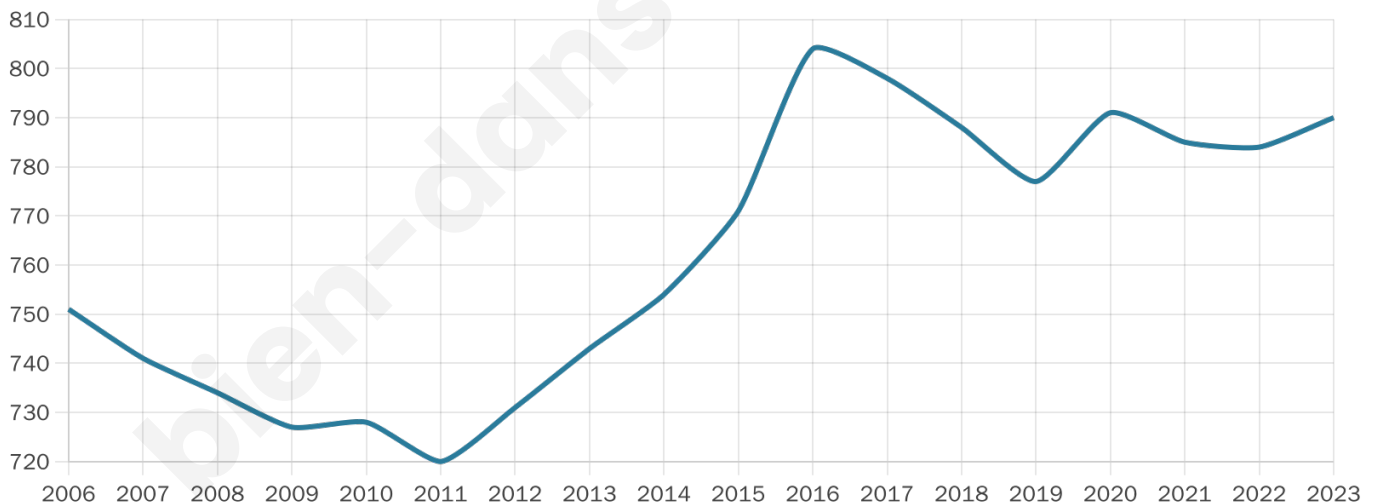
53 h/km²



Revenu moyen

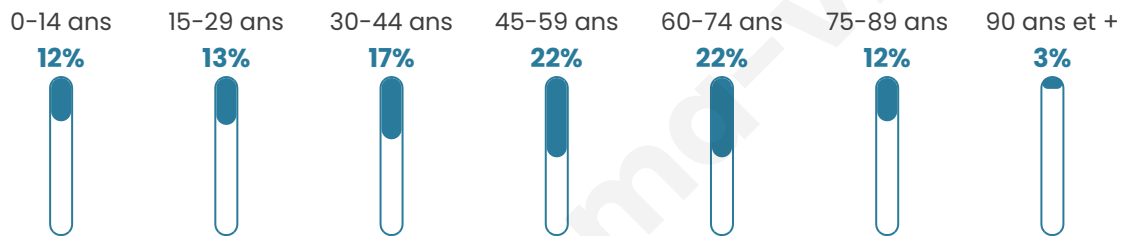
22 380 €/an

Evolution du nombre d'habitants

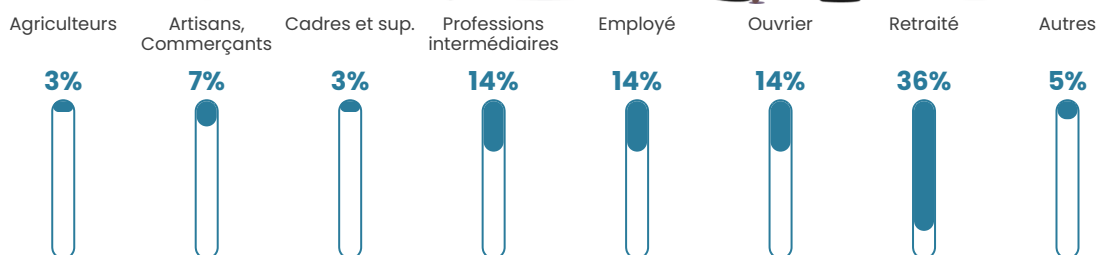


Sources : Institut national de la statistique et des études économiques (insee) selon Les dernières parutions officielles de 2024 portant sur les années 2020, 2021 et 2022.


Tranche d'âge




Activité professionnelle



Niveau de diplôme











Composition des ménages



Profils électoraux

Premier tour

	Marine LE PEN	30.42 %
	Emmanuel MACRON	23.96 %
	Jean-Luc MÉLENCHON	17.50 %
	Éric ZEMMOUR	6.46 %
	Jean LASSALLE	5.83 %
	Valérie PÉCRESSE	4.58 %
	Nicolas DUPONT-AIGNAN	3.13 %
	Yannick JADOT	2.71 %
	Fabien ROUSSEL	2.08 %
	Nathalie ARTHAUD	1.67 %
	Anne HIDALGO	1.25 %
	Philippe POUTOU	0.42 %



585 inscrits

Participation : 83.76%

Votes blancs : 1.84%

Votes nuls : 0.20%

Second tour

	Emmanuel MACRON	47,47 %
	Marine LE PEN	52,53 %

585 inscrits

Participation : 82.56%

Votes blancs : 7.87%

Votes nuls : 2.28%

Sécurité



Agressions physiques / sexuelles

0



Cambriolages

0



Vols / dégradations

0



Stupéfiants

0

Evolution du nombre d'infractions



Pour comparer

(en proportion du nombre d'habitants)



Sources : Bases statistiques communale, départementale et régionale de la délinquance enregistrée par la police et la gendarmerie nationales selon les dernières parutions officielles de 2025 portant sur l'année 2024 ([data.gouv](https://data.gouv.fr)).

Agressions physiques / sexuelles : Violences sexuelles, coups et blessures volontaires intrafamiliaux, coups et blessures volontaires, autres coups, blessures volontaires et vols violents sans arme.

Cambriolages : Cambriolages de logements.

Vols : Vols avec armes, vols d'accessoires sur véhicules, vols dans les véhicules, vols de véhicules, vols sans violence contre des personnes, destructions, dégradations volontaires et escroqueries.

Stupéfiants : Trafic de stupéfiants dont (AFD) et usage de stupéfiants.

Services à la population



Commerce

Hypermarché	X <u>Sisteron</u> 6km
Supermarché	X <u>Laragne-Montéglin</u> 6km
Superette	X <u>Mison</u> 3km
Boulangerie	X <u>Mison</u> 3km
Boucherie	X <u>Laragne-Montéglin</u> 6km
Restaurant	2
Garage	X <u>Mison</u> 3km
Station-service	X <u>Laragne-Montéglin</u> 6km
Banque	X <u>Laragne-Montéglin</u> 6km
La poste	X <u>Laragne-Montéglin</u> 6km
Coiffeur	2
Tabac	X <u>Laragne-Montéglin</u> 6km
Bars / discothèque	X <u>Laragne-Montéglin</u> 5km
Bibliothèque	X <u>Malijai</u> 29km
Cinéma	X <u>Laragne-Montéglin</u> 6km
Vétérinaire	X <u>Laragne-Montéglin</u> 5km



Santé

Pharmacie	X <u>Laragne-Montéglin</u> 6km
Hôpital	X <u>Laragne-Montéglin</u> 6km
Laboratoire d'analyses médicales	X <u>Laragne-Montéglin</u> 6km
Etablissement pour handicapé	X <u>Laragne-Montéglin</u> 7km
EHPA	X <u>Laragne-Montéglin</u> 6km
Médecin	X <u>Laragne-Montéglin</u> 6km
Dentiste	X <u>Laragne-Montéglin</u> 6km
Chirurgien	X <u>Volonne</u> 22km
Dermatologue	X <u>Tallard</u> 24km
Anesthésiste	X <u>Gap</u> 35km
Gastro-entérologue	X <u>Digne-les-Bains</u> 33km
Gynécologue	X <u>Digne-les-Bains</u> 33km
Cancérologue	X <u>Manosque</u> 51km
Neurologue	X <u>Gap</u> 35km
Ophthalmologue	X <u>La Saulce</u> 19km
ORL	X <u>Sisteron</u> 11km
Cardiologue	X <u>Sisteron</u> 11km
Pédiatre	X <u>Digne-les-Bains</u> 36km
Pneumologue	X <u>Oraison</u> 41km
Psychologue	X <u>Sisteron</u> 11km
Radiologue	X <u>Gap</u> 34km
Rhumatologue	X <u>Sisteron</u> 6km
Sage-femme	X <u>Noyers-sur-Jabron</u> 14km



Éducation

Crèche	1
Ecole maternelle Public	X <u>Vaumeilh</u> 6km
Ecole maternelle Privé	X <u>Vaison-la-Romaine</u> 64km
Ecole primaire Public	1
Ecole primaire Privé	X <u>Valernes</u> 7km
Collège Public	X <u>Laragne-Montéglin</u> 6km
Collège Privé	X <u>Noyers-sur-Jabron</u> 13km
Lycée Public	X <u>Sisteron</u> 12km

Sources : Base Sirene des entreprises et de leurs établissements selon les dernières parutions officielles de 2025 portant sur l'année 2024 ([data.gouv](#)). Liste, localisation et tarifs des professionnels de santé selon les dernières parutions officielles de 2025 portant sur l'année 2024 ([opendatasoft](#)) et FINESS Extraction du Fichier des établissements selon les dernières parutions officielles de 2025 portant sur l'année 2024 ([data.gouv](#)). Adresse et géolocalisation des établissements d'enseignement du premier et second degrés selon les dernières parutions officielles de 2025 portant sur l'année 2024 ([data.education.gouv](#))

bien-dans-ma-ville.fr

Villes autour de Le Poët

Ville	Habitants	Superficie	Pop densité	Pop active	Taux chômage	Revenu moyen	Prix immobilier
Upaix	494	23 km ²	21 h/km ²	39.1%	2%	21 970 €/an	1 593 €/m ²
Mison (1 avis)	1 112	31 km ²	36 h/km ²	45.4%	5.4%	22 860 €/an	1 742 €/m ²
Thèze	268	11 km ²	24 h/km ²	40.7%	4.1%	19 870 €/an	2 398 €/m ²
Vaumeilh	270	25 km ²	11 h/km ²	52.6%	4.8%	18 090 €/an	1 378 €/m ²
Val Buëch-Méouge	1 354	68 km ²	20 h/km ²	40.5%	3.9%	22 300 €/an	1 491 €/m ²
Laragne-Montéglin (2 avis)	3 549	23 km ²	154 h/km ²	38.9%	5.9%	21 080 €/an	1 415 €/m ²
Sigoyer	101	15 km ²	7 h/km ²	46.5%	7.9%	20 890 €/an	1 627 €/m ²
Valernes	245	28 km ²	9 h/km ²	46.5%	3.7%	20 580 €/an	1 758 €/m ²
Lazer	345	22 km ²	16 h/km ²	50.1%	5.5%	23 300 €/an	2 000 €/m ²
Ventavon	540	42 km ²	13 h/km ²	54.8%	4.3%	22 160 €/an	2 425 €/m ²
Saint-Pierre-Avez	35	11 km ²	3 h/km ²	51.4%	11.4%	NC	594 €/m ²
Sisteron (17 avis)	7 850	50 km ²	157 h/km ²	41.5%	6.6%	20 900 €/an	1 652 €/m ²
Nibles	54	12 km ²	5 h/km ²	38.9%	7.4%	NC	1 954 €/m ²
Claret	298	21 km ²	14 h/km ²	43%	3%	19 770 €/an	2 583 €/m ²
Châteaufort	29	13 km ²	2 h/km ²	34.5%	3.4%	NC	1 357 €/m ²

bien-dans-ma-ville.fr



Vous aimez votre ville ? Notez-la !

Et faites-nous part de vos remarques constructives



Avec

BIEN dans ma **VILLE** 