



Version web

Ville de Plounéour- Brignogan-plages

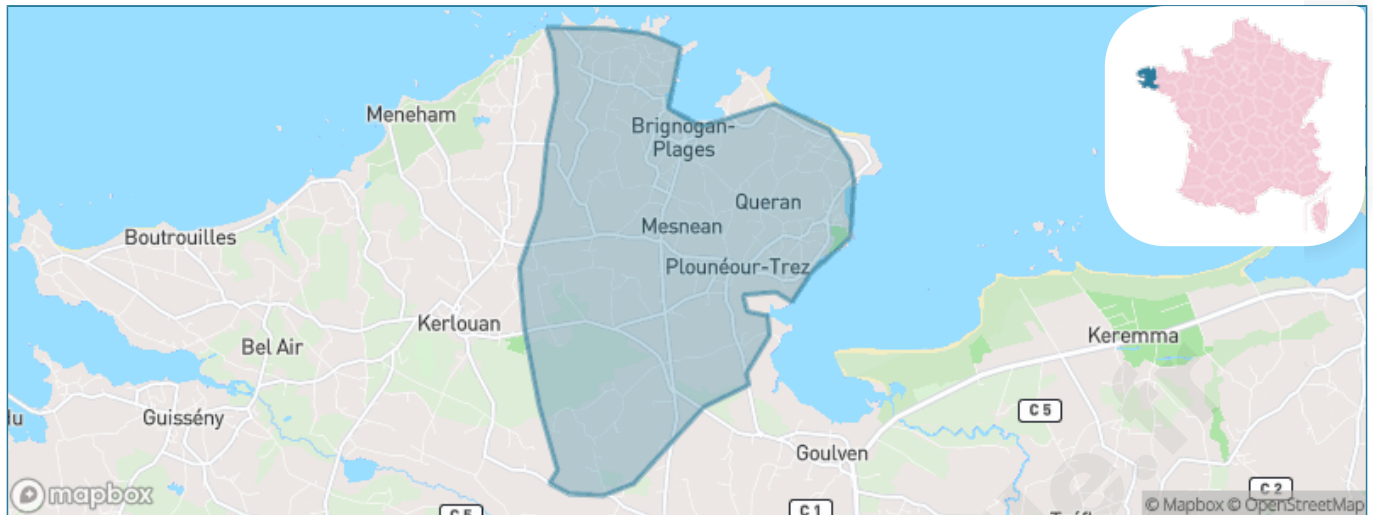
Présenté par

BIEN dans
ma **VILLE** 

Sommaire

Situation géographique	3
Statistiques sur la population	4
Evolution du nombre d'habitants	4
Tranche d'âge	5
0-14 ans	5
15-29 ans	5
30-44 ans	5
45-59 ans	5
60-74 ans	5
75-89 ans	5
90 ans et +	5
Activité professionnelle	5
Agriculteurs	5
Artisans, Commerçants	5
Cadres et sup.	5
Professions intermédiaires	5
Employé	5
Ouvrier	5
Retraité	5
Autres	5
Niveau de diplôme	6
Sans diplôme ou CEP	6
Brevet, BEPC, DNB	6
CAP-BEP ou équivalent	6
BAC ou équivalent	6
BAC+2	6
BAC+3 ou +4	6
BAC+5 ou plus	6
Composition des ménages	6
Couple sans enfant	6
Couple avec enfant(s)	6
Famille monoparentale	6
Colocation / Autre	6
Personnes seules	6
Profils électoraux	7
Premier tour	7
Sécurité	8
Evolution du nombre d'infractions	8
Pour comparer	9
Services à la population	10
Commerce	10
Éducation	10
Villes autour de Plounéour-Brignogan-plages	11
Avis sur la ville de Plounéour-Brignogan-plages	12
Moyenne par critère	12
Villes autour de Plounéour-Brignogan-plages	12
Répartition des avis par note	12
Répartition des avis par note	12

Situation géographique



i Informations clés

- **Région** : Bretagne
- **Département** : Finistère
- **Code postal** : 29890
- **Superficie** : 14 km²



Statistiques sur la population



Nombre d'habitants

1 972



Age moyen

53 ans



Pop active

36.4%



Taux chômage

6.3%



Pop densité

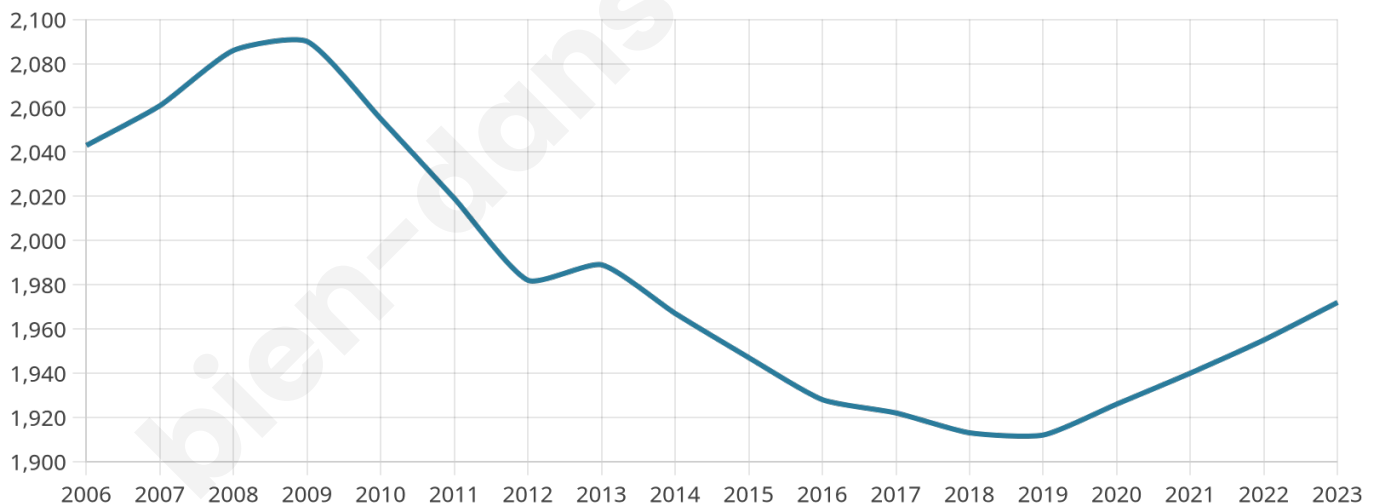
141 h/km²



Revenu moyen

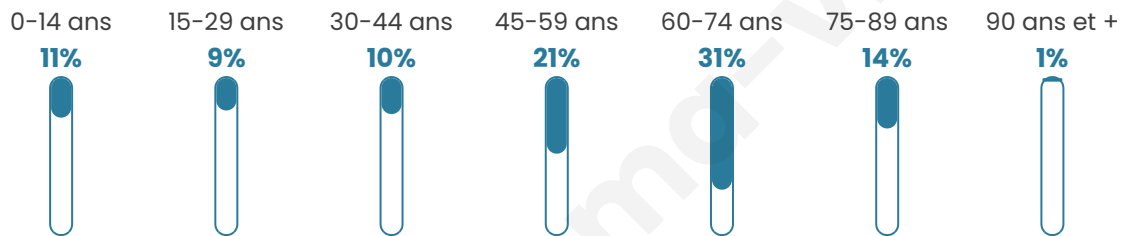
23 120 €/an

Evolution du nombre d'habitants

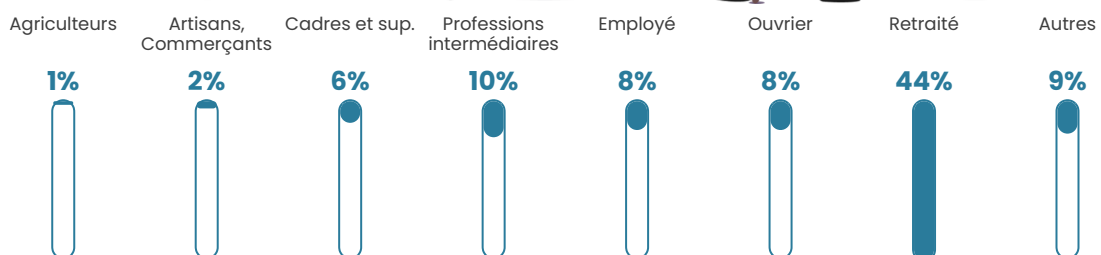


Sources : Institut national de la statistique et des études économiques (insee) selon Les dernières parutions officielles de 2024 portant sur les années 2020, 2021 et 2022.


Tranche d'âge




Activité professionnelle



Niveau de diplôme













Composition des ménages



Profils électoraux



Premier tour

	Emmanuel MACRON	36.60 %
	Jean-Luc MÉLENCHON	18.93 %
	Marine LE PEN	16.01 %
	Valérie PÉCRESE	7.31 %
	Yannick JADOT	6.12 %
	Éric ZEMMOUR	4.52 %
	Jean LASSALLE	4.24 %
	Anne HIDALGO	1.88 %
	Fabien ROUSSEL	1.81 %
	Nicolas DUPONT- AIGNAN	1.04 %
	Philippe POUTOU	0.97 %
	Nathalie ARTHAUD	0.56 %

1 857 inscrits

Participation : 79%
Votes blancs : 1.64%
Votes nuls : 0.41%

Second tour

	Emmanuel MACRON	71,84 %
	Marine LE PEN	28,16 %

1 856 inscrits

Participation : 78.99%
Votes blancs : 7.57%
Votes nuls : 1.36%

Sécurité



Agressions physiques / sexuelles

0



Cambriolages

0



Vols / dégradations

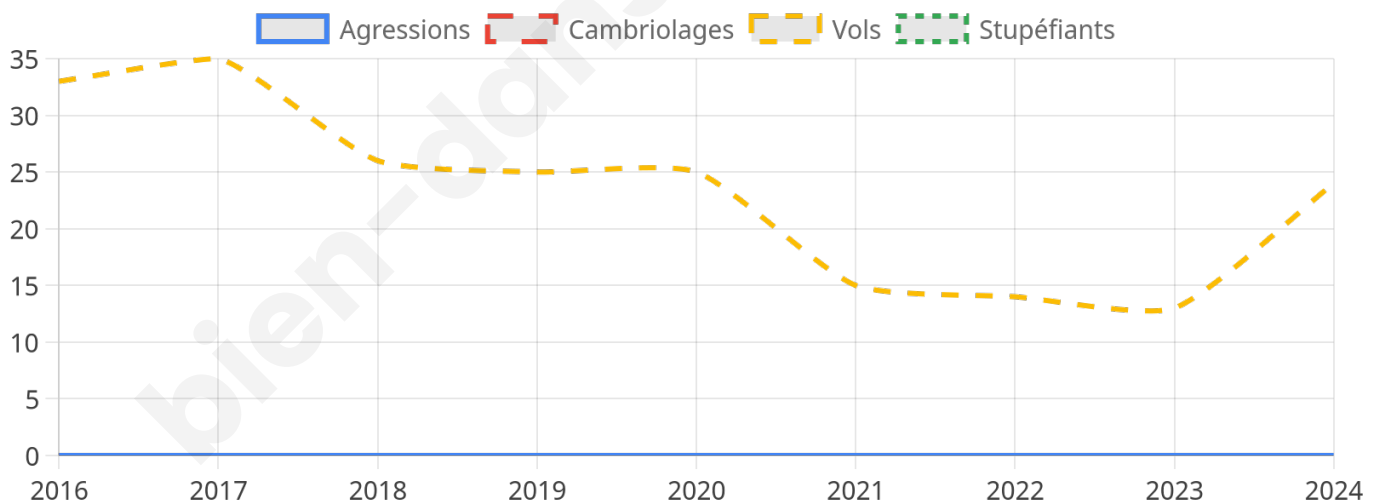
24



Stupéfiants

0

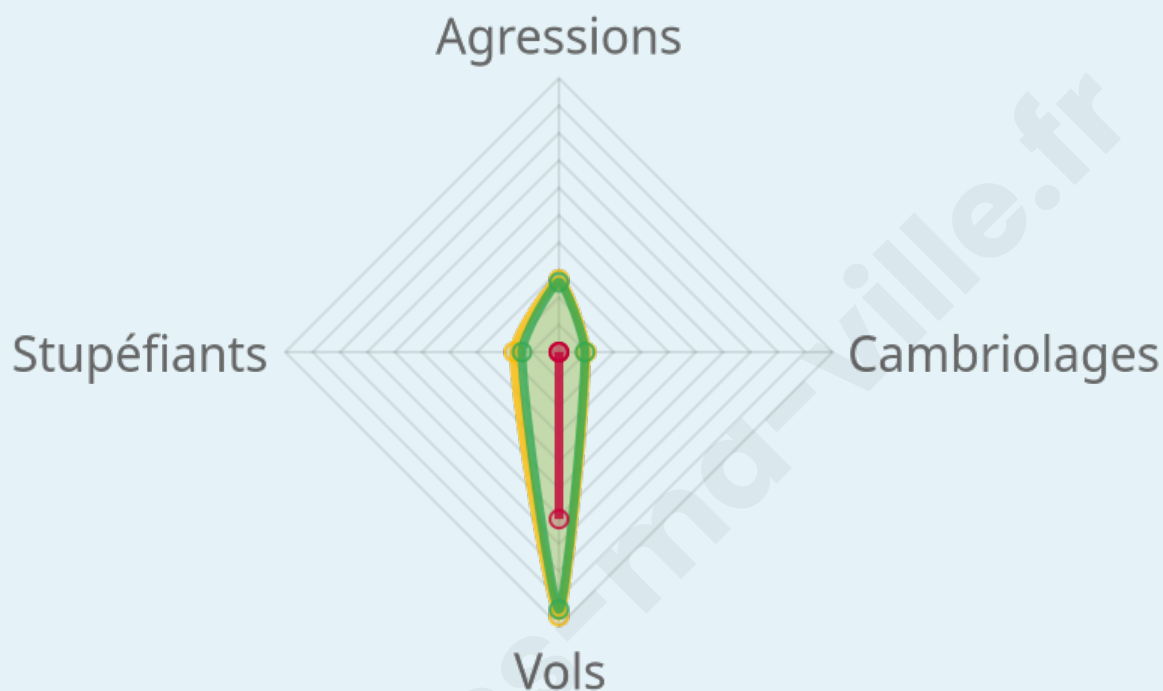
Evolution du nombre d'infractions



Pour comparer

(en proportion du nombre d'habitants)

■ Ville ■ Département ■ Région



Sources : Bases statistiques communale, départementale et régionale de la délinquance enregistrée par la police et la gendarmerie nationales selon les dernières parutions officielles de 2025 portant sur l'année 2024 ([data.gouv](https://data.gouv.fr)).

Agressions physiques / sexuelles : Violences sexuelles, coups et blessures volontaires intrafamiliaux, coups et blessures volontaires, autres coups, blessures volontaires et vols violents sans arme.

Cambriolages : Cambriolages de logements.

Vols : Vols avec armes, vols d'accessoires sur véhicules, vols dans les véhicules, vols de véhicules, vols sans violence contre des personnes, destructions, dégradations volontaires et escroqueries.

Stupéfiants : Trafic de stupéfiants dont (AFD) et usage de stupéfiants.

Services à la population



Commerce

Hypermarché	X Kerlouan 4km
Supermarché	1
Superette	3
Boulangerie	1
Boucherie	X Kerlouan 4km
Restaurant	5
Garage	X Kernouës 7km
Station-service	X Kerlouan 4km
Banque	1
La poste	X Guissény 6km
Coiffeur	3
Tabac	X Landivisiau 25km
Bars / discothèque	7
Bibliothèque	X Kerlouan 4km
Cinéma	X Lesneven 10km
Vétérinaire	X Kerlouan 4km



Santé

Pharmacie	1
Hôpital	X Lesneven 10km
Laboratoire d'analyses médicales	X Lesneven 10km
Etablissement pour handicapé	X Lesneven 10km
EHPA	X Lesneven 10km
Médecin	5
Dentiste	X Plouider 6km
Chirurgien	X Landerneau 24km
Dermatologue	1
Anesthésiste	X Brest 28km
Gastro-entérologue	X Landerneau 25km
Gynécologue	X Lesneven 10km
Cancérologue	X Brest 32km
Neurologue	X Guipavas 29km
Ophthalmologue	X Landerneau 24km
ORL	X Brest 28km
Cardiologue	X Lesneven 10km
Pédiatre	X Plabennec 20km
Pneumologue	X Brest 28km
Psychologue	X Lesneven 10km
Radiologue	X Lesneven 10km
Rhumatologue	X Le Folgoët 11km
Sage-femme	X Kerlouan 4km



Éducation

Crèche	X Kerlouan 6km
Ecole maternelle Public	X Lesneven 10km
Ecole maternelle Privé	X Saint-Pol-de-Léon 25km
Ecole primaire Public	1
Ecole primaire Privé	X Kerlouan 3km
Collège Public	X Lesneven 10km
Collège Privé	X Guissény 7km
Lycée Public	X Landerneau 24km
Lycée Privé	X Lesneven 10km

Sources : Base Sirene des entreprises et de leurs établissements selon les dernières parutions officielles de 2025 portant sur l'année 2024 ([data.gouv](#)). Liste, localisation et tarifs des professionnels de santé selon les dernières parutions officielles de 2025 portant sur l'année 2024 ([opendatasoft](#)) et FINISS Extraction du Fichier des établissements selon les dernières parutions officielles de 2025 portant sur l'année 2024 ([data.gouv](#)). Adresse et géolocalisation des établissements d'enseignement du premier et second degrés selon les dernières parutions officielles de 2025 portant sur l'année 2024 ([data.education.gouv](#))

Villes autour de Plounéour-Brignogan-plages

Ville	Habitants	Superficie	Pop densité	Pop active	Taux chômage	Revenu moyen	Prix immobilier
Kerlouan (2 avis)	1 999	17 km ²	118 h/km ²	38.6%	3.6%	22 300 €/an	1 310 €/m ²
Goulven (1 avis)	432	6 km ²	72 h/km ²	49.8%	5.3%	24 150 €/an	699 €/m ²
Plouider (1 avis)	1 809	23 km ²	79 h/km ²	47.4%	4.4%	23 210 €/an	1 297 €/m ²
Tréflez (3 avis)	991	15 km ²	66 h/km ²	45.9%	2.7%	22 790 €/an	1 269 €/m ²
Guissény (2 avis)	1 979	25 km ²	79 h/km ²	40.4%	3.6%	22 410 €/an	1 471 €/m ²
Saint-Frégant	874	8 km ²	109 h/km ²	49.8%	4.6%	23 140 €/an	1 009 €/m ²
Kernouës	665	7 km ²	95 h/km ²	48.7%	2.9%	23 810 €/an	1 132 €/m ²
Plounévez-Lochrist (3 avis)	2 281	39 km ²	58 h/km ²	46.1%	4.1%	21 590 €/an	1 175 €/m ²
Le Folgoët (3 avis)	3 315	9 km ²	368 h/km ²	43.1%	3.1%	23 200 €/an	1 573 €/m ²
Lesneven (10 avis)	7 566	10 km ²	757 h/km ²	43.7%	3.6%	22 180 €/an	1 405 €/m ²
Saint-Méen (1 avis)	942	11 km ²	86 h/km ²	47.2%	5.2%	22 050 €/an	1 717 €/m ²
Plouescat (7 avis)	3 554	14 km ²	254 h/km ²	37.2%	4.5%	22 360 €/an	1 244 €/m ²
Kernillis (2 avis)	1 407	10 km ²	141 h/km ²	49.6%	4.1%	22 100 €/an	1 341 €/m ²
Lanhouarneau (4 avis)	1 282	17 km ²	75 h/km ²	48.7%	3%	21 030 €/an	1 100 €/m ²
Trégarantec	634	5 km ²	127 h/km ²	52.2%	1.9%	24 990 €/an	1 404 €/m ²

Avis sur la ville de Plounéour-Brignogan-plages



Moyenne par critère



Villes autour de Plounéour-Brignogan-plages

Ville	Note globale	Sécurité	Éducation	Sport Loisir	Environnement	Vie pratique
Kerlouan (2 avis)	4.4	3.5	4.5	4.5	5.0	4.5
Goulven (1 avis)	5.0	5.0	5.0	5.0	5.0	5.0
Plouider (1 avis)	5.0	5.0	5.0	5.0	5.0	5.0
Tréfléz (3 avis)	3.8	4.3	3.3	3.3	4.0	4.0
Guissény (2 avis)	4.4	5.0	3.5	4.5	5.0	4.0
Saint-Frégant	-	-	-	-	-	-
Kernouès	-	-	-	-	-	-
Plounévez-Lochrist (3 avis)	4.0	4.3	4.3	3.7	4.0	3.7
Le Folgoët (3 avis)	4.4	4.3	4.3	4.7	4.3	4.3
Lesneven (10 avis)	4.3	4.4	4.6	4.3	4.5	3.9
Saint-Méen (1 avis)	4.4	5.0	5.0	4.0	4.0	4.0
Plouescat (7 avis)	3.0	2.6	3.4	3.0	4.0	2.0
Kernilis (2 avis)	2.8	3.0	4.5	2.0	2.0	2.5
Lanhouarneau (4 avis)	3.1	2.8	4.0	3.3	3.0	2.5
Trégarantec	-	-	-	-	-	-



Vous aimez votre ville ? Notez-la !

Et faites-nous part de vos remarques constructives



Avec

BIEN dans ma **VILLE** 