



Version web

# Ville de Ploumagoar

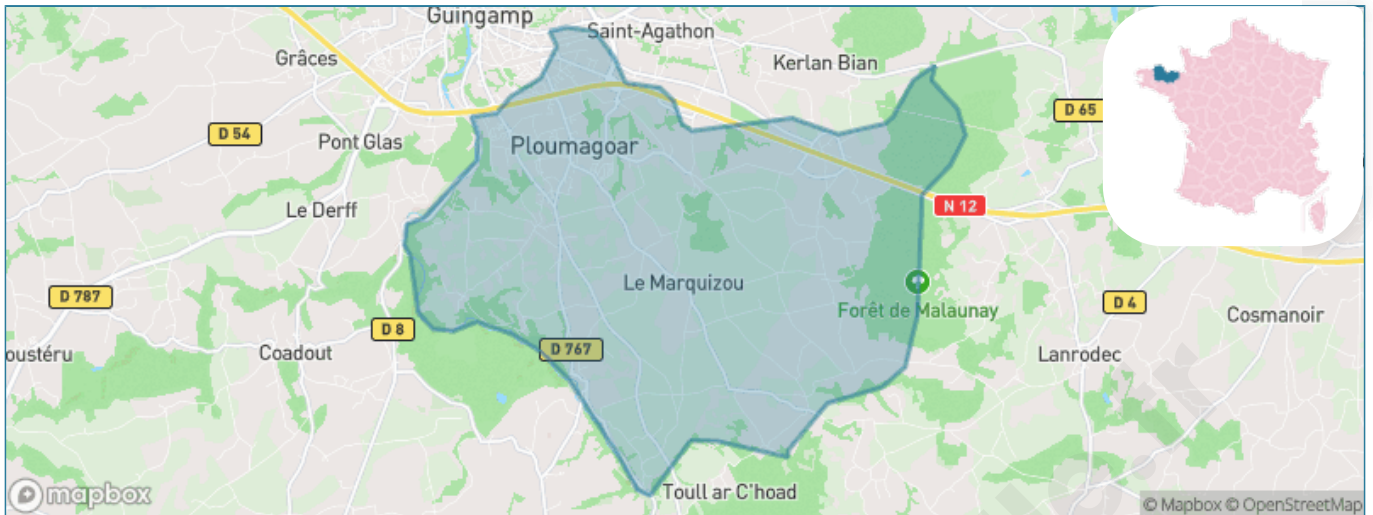
Présenté par

**BIEN** dans  
ma **VILLE** 

# Sommaire

Situation géographique .....	3
Statistiques sur la population .....	4
Evolution du nombre d'habitants .....	4
Tranche d'âge .....	5
0-14 ans .....	5
15-29 ans .....	5
30-44 ans .....	5
45-59 ans .....	5
60-74 ans .....	5
75-89 ans .....	5
90 ans et + .....	5
Activité professionnelle .....	5
Agriculteurs .....	5
Artisans, Commerçants .....	5
Cadres et sup. ....	5
Professions intermédiaires .....	5
Employé .....	5
Ouvrier .....	5
Retraité .....	5
Autres .....	5
Niveau de diplôme .....	6
Sans diplôme ou CEP .....	6
Brevet, BEPC, DNB .....	6
CAP-BEP ou équivalent .....	6
BAC ou équivalent .....	6
BAC+2 .....	6
BAC+3 ou +4 .....	6
BAC+5 ou plus .....	6
Composition des ménages .....	6
Couple sans enfant .....	6
Couple avec enfant(s) .....	6
Famille monoparentale .....	6
Colocation / Autre .....	6
Personnes seules .....	6
Profil électoraux .....	7
Premier tour .....	7
Sécurité .....	8
Evolution du nombre d'infractions .....	8
Pour comparer .....	9
Services à la population .....	10
Commerce .....	10
Éducation .....	10
Villes autour de Ploumagoar .....	11
Avis sur la ville de Ploumagoar .....	12
Moyenne par critère .....	12
Villes autour de Ploumagoar .....	12
Répartition des avis par note .....	12
Répartition des avis par note .....	12

# Situation géographique



## i Informations clés

- **Région :** Bretagne
- **Département :** Côtes-d'armor
- **Code postal :** 22970
- **Superficie :** 32 km<sup>2</sup>



**Côtes d'Armor**  
le Département 

# Statistiques sur la population



Nombre d'habitants

**5 414**



Age moyen

**43 ans**



Pop active

**43.7%**



Taux chômage

**5.9%**



Pop densité

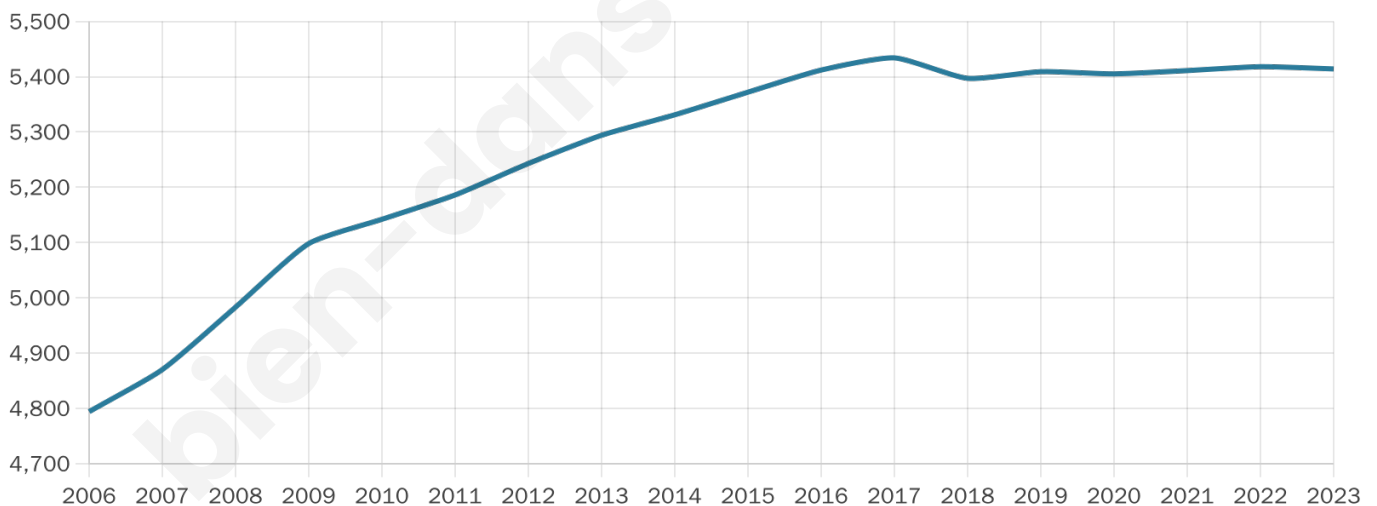
**169 h/km<sup>2</sup>**



Revenu moyen

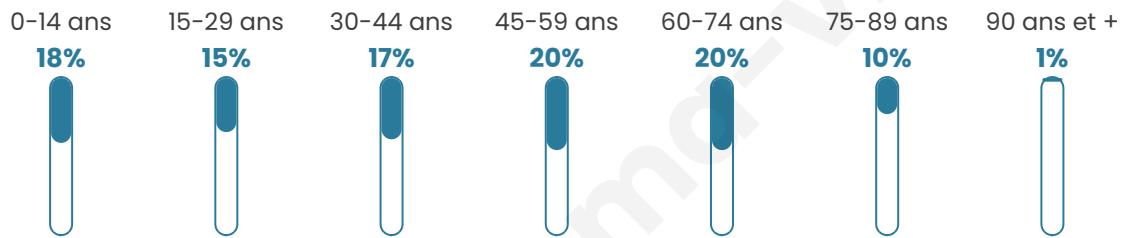
**22 590 €/an**

## Evolution du nombre d'habitants

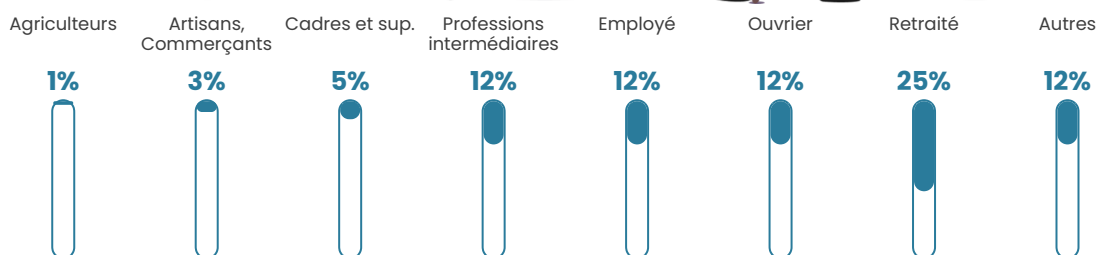


Sources : Institut national de la statistique et des études économiques (insee) selon Les dernières parutions officielles de 2024 portant sur les années 2020, 2021 et 2022.


## Tranche d'âge




## Activité professionnelle



## Niveau de diplôme



## Composition des ménages



# Profils électoraux

## Premier tour

	Emmanuel MACRON	30.26 %
	Marine LE PEN	22.59 %
	Jean-Luc MÉLENCHON	20.24 %
	Fabien ROUSSEL	6.28 %
	Yannick JADOT	4.71 %
	Jean LASSALLE	3.54 %
	Éric ZEMMOUR	3.42 %
	Valérie PÉCRESE	2.84 %
	Anne HIDALGO	2.64 %
	Philippe POUTOU	1.42 %
	Nicolas DUPONT-AIGNAN	1.13 %
	Nathalie ARTHAUD	0.93 %



### 4 082 inscrits

Participation : 78.12%

Votes blancs : 1.82%

Votes nuls : 0.88%

## Second tour

	Emmanuel MACRON	62,86 %
	Marine LE PEN	37,14 %

### 4 083 inscrits

Participation : 77.71%

Votes blancs : 7.5%

Votes nuls : 4.51%

# Sécurité



Agressions physiques / sexuelles

**24**



Cambriolages

**13**



Vols / dégradations

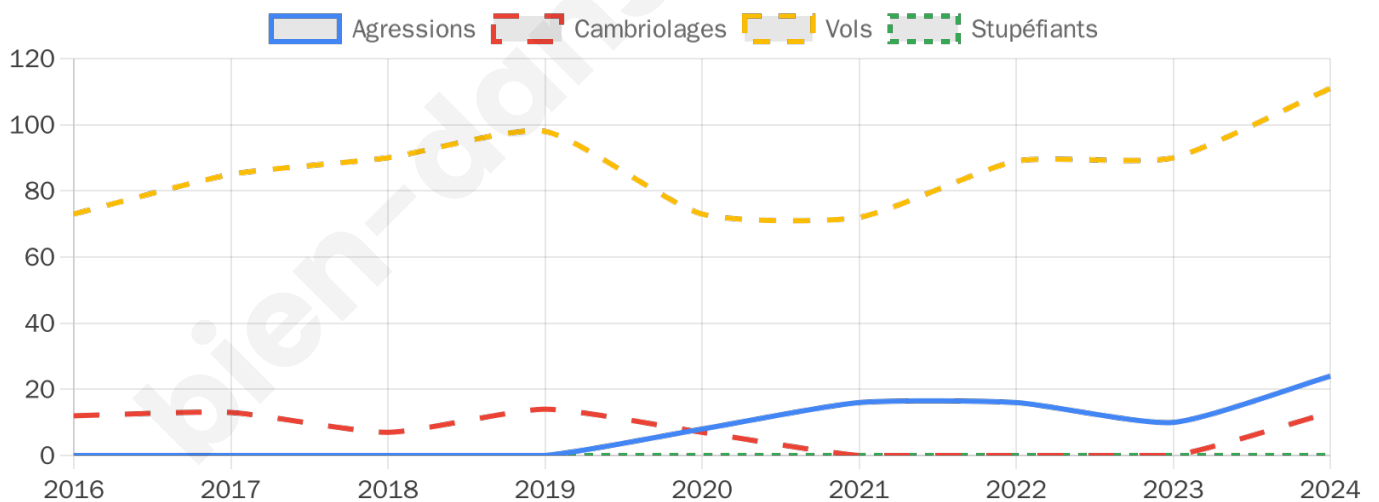
**111**



Stupéfiants

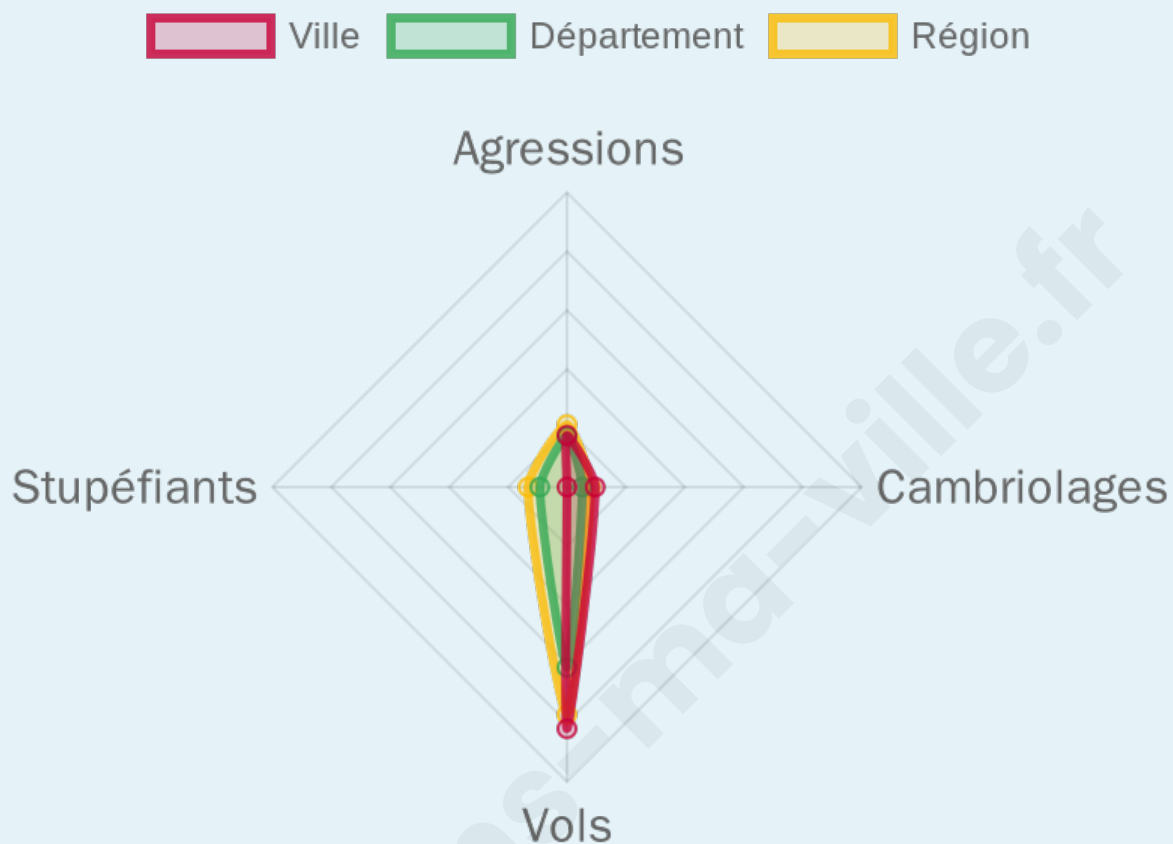
**0**

## Evolution du nombre d'infractions



## Pour comparer

(en proportion du nombre d'habitants)



Sources : Bases statistiques communale, départementale et régionale de la délinquance enregistrée par la police et la gendarmerie nationales selon les dernières parutions officielles de 2025 portant sur l'année 2024 ([data.gouv](https://data.gouv.fr)).

Agressions physiques / sexuelles : Violences sexuelles, coups et blessures volontaires intrafamiliaux, coups et blessures volontaires, autres coups, blessures volontaires et vols violents sans arme.

Cambriolages : Cambriolages de logements.

Vols : Vols avec armes, vols d'accessoires sur véhicules, vols dans les véhicules, vols de véhicules, vols sans violence contre des personnes, destructions, dégradations volontaires et escroqueries.

Stupéfiants : Trafic de stupéfiants dont (AFD) et usage de stupéfiants.

# Services à la population



## Commerce

Hypermarché	X <a href="#">Guingamp</a> 1km
Supermarché	2
Superette	2
Boulangerie	3
Boucherie	2
Restaurant	11
Garage	5
Station-service	1
Banque	X <a href="#">Guingamp</a> 1km
La poste	5
Coiffeur	7
Tabac	X <a href="#">Guingamp</a> 1km
Bars / discothèque	4
Bibliothèque	X <a href="#">Saint-Laurent</a> 11km
Cinéma	X <a href="#">Guingamp</a> 2km
Vétérinaire	4



## Santé

Pharmacie	1
Hôpital	X <a href="#">Guingamp</a> 2km
Laboratoire d'analyses médicales	X <a href="#">Guingamp</a> 2km
Etablissement pour handicapé	2
EHPA	1
Médecin	2
Dentiste	5
Chirurgien	X <a href="#">Pabu</a> 2km
Dermatologue	X <a href="#">Guingamp</a> 1km
Anesthésiste	X <a href="#">Plérin</a> 25km
Gastro-entérologue	X <a href="#">Pabu</a> 2km
Gynécologue	X <a href="#">Pabu</a> 2km
Cancérologue	X <a href="#">Plérin</a> 25km
Neurologue	X <a href="#">Saint-Brieuc</a> 27km
Ophthalmologue	X <a href="#">Plérin</a> 25km
ORL	X <a href="#">Pabu</a> 2km
Cardiologue	X <a href="#">Péder nec</a> 12km
Pédiatre	X <a href="#">Plérin</a> 25km
Pneumologue	X <a href="#">Guingamp</a> 2km
Psychologue	X <a href="#">Binic-Étables-sur-Mer</a> 23km
Radiologue	X <a href="#">Guingamp</a> 2km
Rhumatologue	X <a href="#">Péder nec</a> 12km
Sage-femme	2



## Éducation

Crèche	2
Ecole maternelle Public	1
Ecole maternelle Privé	X <a href="#">Saint-Pol-de-Léon</a> 65km
Ecole primaire Public	2
Ecole primaire Privé	X <a href="#">Guingamp</a> 2km
Collège Public	X <a href="#">Guingamp</a> 1km
Collège Privé	X <a href="#">Guingamp</a> 2km
Lycée Public	X <a href="#">Guingamp</a> 1km
Lycée Privé	X <a href="#">Guingamp</a> 2km

Sources : Base Sirene des entreprises et de leurs établissements selon les dernières parutions officielles de 2025 portant sur l'année 2024 ([data.gouv](#)). Liste, localisation et tarifs des professionnels de santé selon les dernières parutions officielles de 2025 portant sur l'année 2024 ([opendatasoft](#)) et FINISS Extraction du Fichier des établissements selon les dernières parutions officielles de 2025 portant sur l'année 2024 ([data.gouv](#)). Adresse et géolocalisation des établissements d'enseignement du premier et second degrés selon les dernières parutions officielles de 2025 portant sur l'année 2024 ([data.education.gouv](#))

## Villes autour de Ploumagoar

Ville	Habitants	Superficie	Pop densité	Pop active	Taux chômage	Revenu moyen	Prix immobilier
Guingamp (27 avis)	7 111	3 km <sup>2</sup>	2 370 h/km <sup>2</sup>	41.7%	8.9%	18 300 €/an	1 185 €/m <sup>2</sup>
Saint-Agathon (1 avis)	2 169	14 km <sup>2</sup>	155 h/km <sup>2</sup>	42.5%	3.4%	23 560 €/an	1 388 €/m <sup>2</sup>
Pabu (1 avis)	2 771	7 km <sup>2</sup>	396 h/km <sup>2</sup>	34.9%	3.3%	23 390 €/an	1 348 €/m <sup>2</sup>
Grâces (1 avis)	2 601	14 km <sup>2</sup>	186 h/km <sup>2</sup>	37%	2.5%	23 070 €/an	1 293 €/m <sup>2</sup>
Coadout	532	9 km <sup>2</sup>	59 h/km <sup>2</sup>	47.2%	3.9%	21 430 €/an	728 €/m <sup>2</sup>
Le Merzer (2 avis)	986	12 km <sup>2</sup>	82 h/km <sup>2</sup>	47.5%	3.2%	22 850 €/an	1 330 €/m <sup>2</sup>
Plouisy (1 avis)	2 007	23 km <sup>2</sup>	87 h/km <sup>2</sup>	45.7%	4.8%	22 490 €/an	1 178 €/m <sup>2</sup>
Saint-Adrien	376	9 km <sup>2</sup>	42 h/km <sup>2</sup>	46.3%	2.7%	23 410 €/an	1 098 €/m <sup>2</sup>
Trégonneau	515	6 km <sup>2</sup>	86 h/km <sup>2</sup>	51.7%	3.5%	21 570 €/an	984 €/m <sup>2</sup>
Saint-Péver (1 avis)	397	13 km <sup>2</sup>	31 h/km <sup>2</sup>	47.4%	4.5%	21 360 €/an	1 135 €/m <sup>2</sup>
Moustéru (1 avis)	645	14 km <sup>2</sup>	46 h/km <sup>2</sup>	44.2%	3.7%	22 680 €/an	827 €/m <sup>2</sup>
Lanrodec (1 avis)	1 387	31 km <sup>2</sup>	45 h/km <sup>2</sup>	51.8%	8.3%	22 630 €/an	888 €/m <sup>2</sup>
Pommerit-le-Vicomte (1 avis)	1 809	33 km <sup>2</sup>	55 h/km <sup>2</sup>	39.5%	3.6%	21 250 €/an	1 387 €/m <sup>2</sup>
Bourbriac	2 145	71 km <sup>2</sup>	30 h/km <sup>2</sup>	40.8%	4.3%	21 300 €/an	1 270 €/m <sup>2</sup>
Saint-Jean-Kerdaniel	694	11 km <sup>2</sup>	63 h/km <sup>2</sup>	45.2%	2.9%	21 730 €/an	1 334 €/m <sup>2</sup>

# Avis sur la ville de Ploumagoar



## Moyenne par critère



## Villes autour de Ploumagoar

Ville	Note globale	Sécurité	Éducation	Sport Loisir	Environnement	Vie pratique
Guingamp (27 avis)	3.3	3.3	3.4	3.3	3.2	3.1
Saint-Agathon (1 avis)	<b>5.0</b>	<b>5.0</b>	<b>5.0</b>	<b>5.0</b>	<b>5.0</b>	<b>5.0</b>
Pabu (1 avis)	3.0	3.0	3.0	3.0	3.0	3.0
Grâces (1 avis)	<b>4.2</b>	<b>5.0</b>	<b>5.0</b>	<b>5.0</b>	3.0	3.0
Coadout	-	-	-	-	-	-
Le Merzer (2 avis)	2.8	3.5	<b>1.5</b>	3.0	3.5	2.5
Plouisy (1 avis)	<b>4.0</b>	<b>4.0</b>	<b>5.0</b>	<b>4.0</b>	<b>4.0</b>	3.0
Saint-Adrien	-	-	-	-	-	-
Trégonneau	-	-	-	-	-	-
Saint-Péver (1 avis)	<b>4.0</b>	<b>5.0</b>	<b>5.0</b>	3.0	<b>5.0</b>	2.0
Moustéru (1 avis)	3.4	<b>4.0</b>	<b>4.0</b>	<b>4.0</b>	<b>5.0</b>	<b>0.0</b>
Lanrodec (1 avis)	<b>4.8</b>	<b>5.0</b>	<b>5.0</b>	<b>5.0</b>	<b>4.0</b>	<b>5.0</b>
Pommerit-le-Vicomte (1 avis)	3.2	3.0	3.0	3.0	3.0	<b>4.0</b>
Bourbriac	-	-	-	-	-	-
Saint-Jean-Kerdaniel	-	-	-	-	-	-



# Vous aimez votre ville ? Notez-la !

Et faites-nous part de vos remarques constructives



Avec

**BIEN** dans  
ma **VILLE** 