



Version web

Ville de Plouër-sur-Rance

Présenté par

BIEN dans
ma **VILLE** 

Sommaire

Situation géographique	3
Statistiques sur la population	4
Evolution du nombre d'habitants	4
Tranche d'âge	5
0-14 ans	5
15-29 ans	5
30-44 ans	5
45-59 ans	5
60-74 ans	5
75-89 ans	5
90 ans et +	5
Activité professionnelle	5
Agriculteurs	5
Artisans, Commerçants	5
Cadres et sup.	5
Professions intermédiaires	5
Employé	5
Ouvrier	5
Retraité	5
Autres	5
Niveau de diplôme	6
Sans diplôme ou CEP	6
Brevet, BEPC, DNB	6
CAP-BEP ou équivalent	6
BAC ou équivalent	6
BAC+2	6
BAC+3 ou +4	6
BAC+5 ou plus	6
Composition des ménages	6
Couple sans enfant	6
Couple avec enfant(s)	6
Famille monoparentale	6
Colocation / Autre	6
Personnes seules	6
Profil électoraux	7
Premier tour	7
Sécurité	8
Evolution du nombre d'infractions	8
Pour comparer	9
Services à la population	10
Commerce	10
Éducation	10
Villes autour de Plouër-sur-Rance	11
Avis sur la ville de Plouër-sur-Rance	12
Moyenne par critère	12
Villes autour de Plouër-sur-Rance	12
Répartition des avis par note	12
Répartition des avis par note	12

Situation géographique



i Informations clés

- **Région :** Bretagne
- **Département :** Côtes-d'armor
- **Code postal :** 22490
- **Superficie :** 19 km²



Côtes d'Armor
le Département 

Statistiques sur la population



Nombre d'habitants

3 416



Age moyen

44 ans



Pop active

46.1%



Taux chômage

6.4%



Pop densité

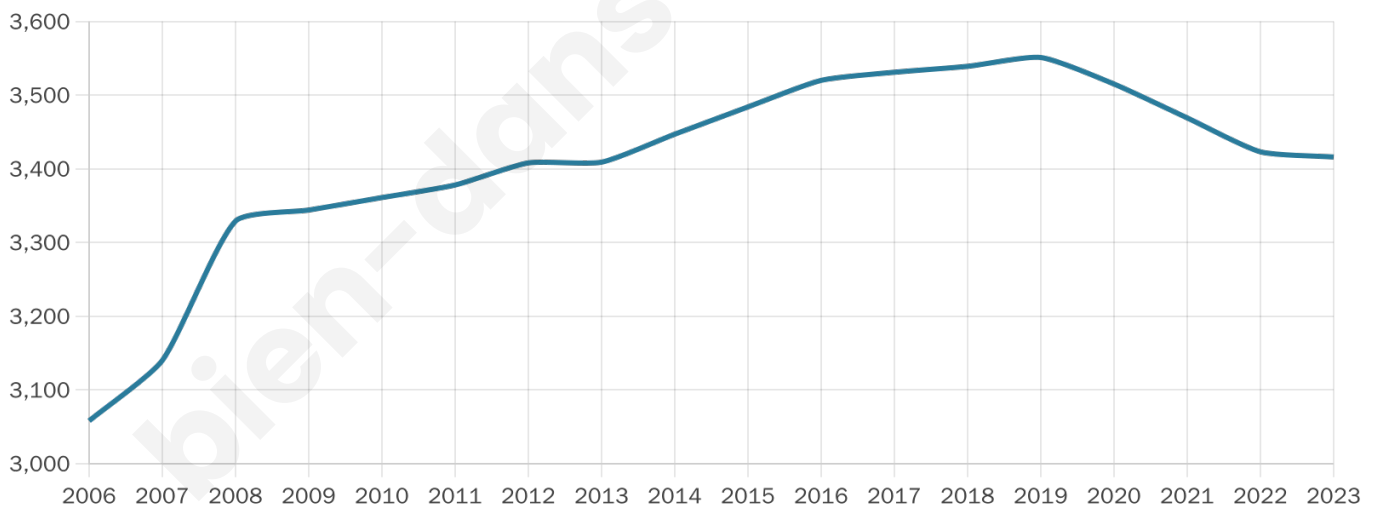
180 h/km²



Revenu moyen

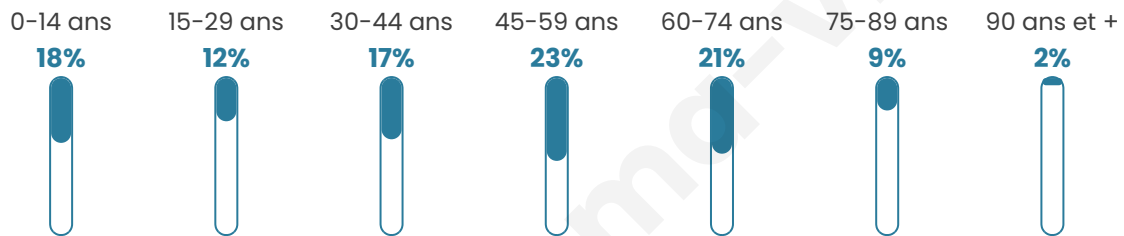
25 740 €/an

Evolution du nombre d'habitants

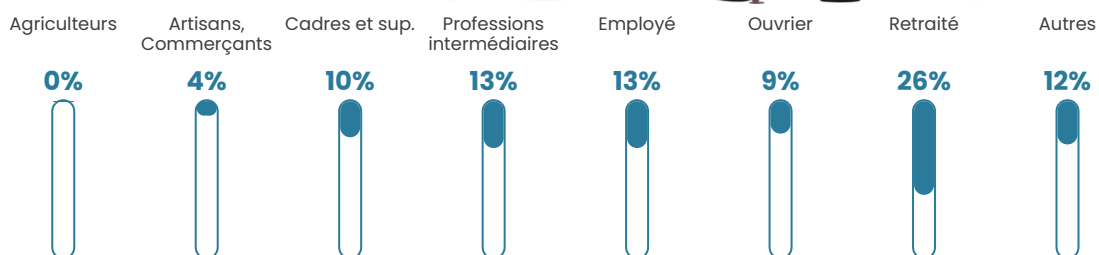


Sources : Institut national de la statistique et des études économiques (insee) selon Les dernières parutions officielles de 2024 portant sur les années 2020, 2021 et 2022.

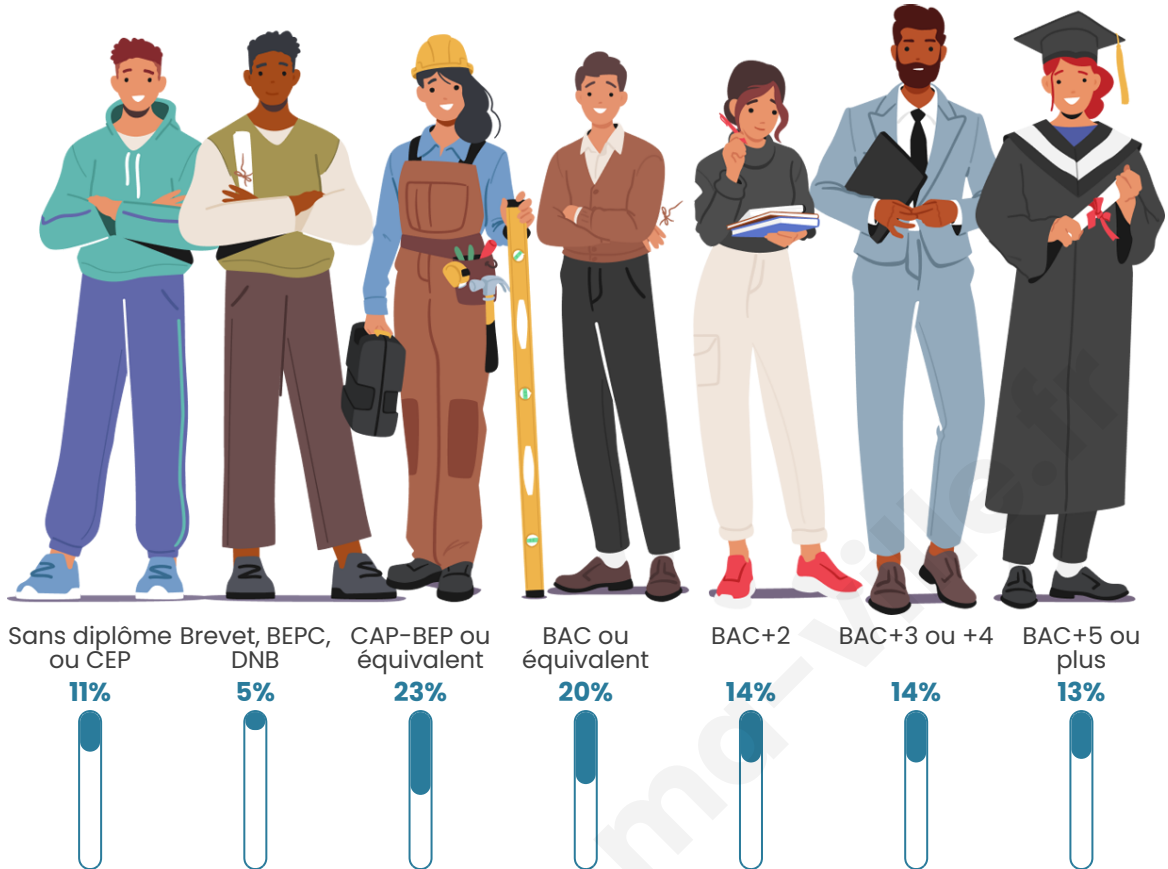
Tranche d'âge




Activité professionnelle



Niveau de diplôme









Composition des ménages



Profils électoraux

Premier tour

	Emmanuel MACRON	30.26 %
	Jean-Luc MÉLENCHON	24.32 %
	Marine LE PEN	17.12 %
	Yannick JADOT	9.13 %
	Éric ZEMMOUR	5.76 %
	Valérie PÉCRESE	3.45 %
	Jean LASSALLE	2.53 %
	Fabien ROUSSEL	2.10 %
	Anne HIDALGO	2.01 %
	Nicolas DUPONT-AIGNAN	1.83 %
	Philippe POUTOU	1.14 %
	Nathalie ARTHAUD	0.35 %



2 923 inscrits

Participation : 79.85%

Votes blancs : 1.50%

Votes nuls : 0.39%

Second tour

	Emmanuel MACRON	68,16 %
	Marine LE PEN	31,84 %

2 926 inscrits

Participation : 80.28%

Votes blancs : 7.83%

Votes nuls : 2.85%

Sécurité



Agressions physiques / sexuelles

10



Cambriolages

12



Vols / dégradations

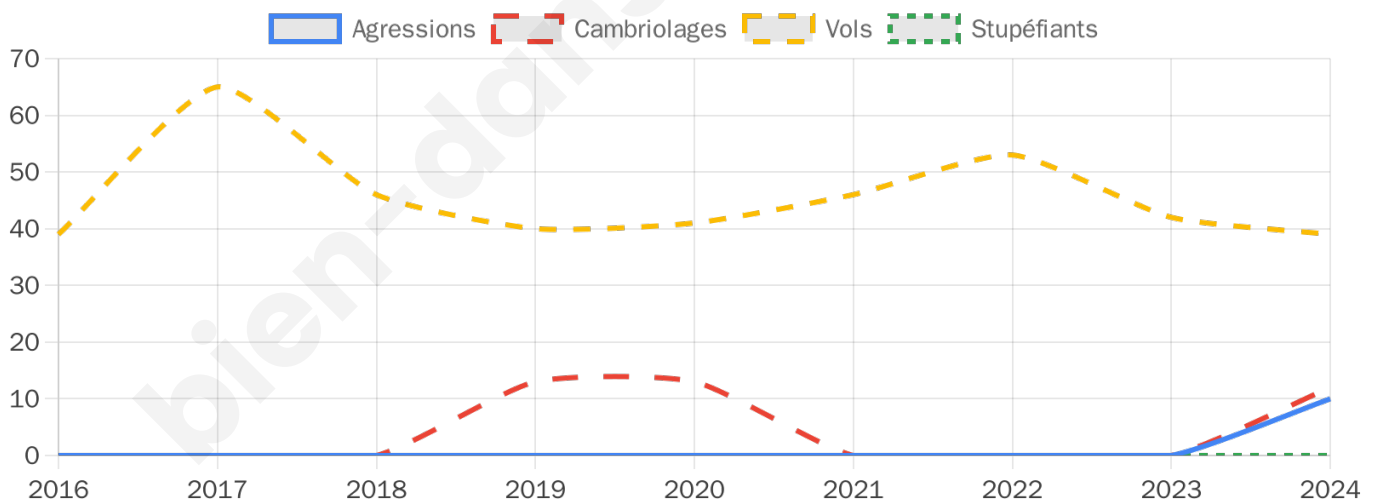
39



Stupéfiants

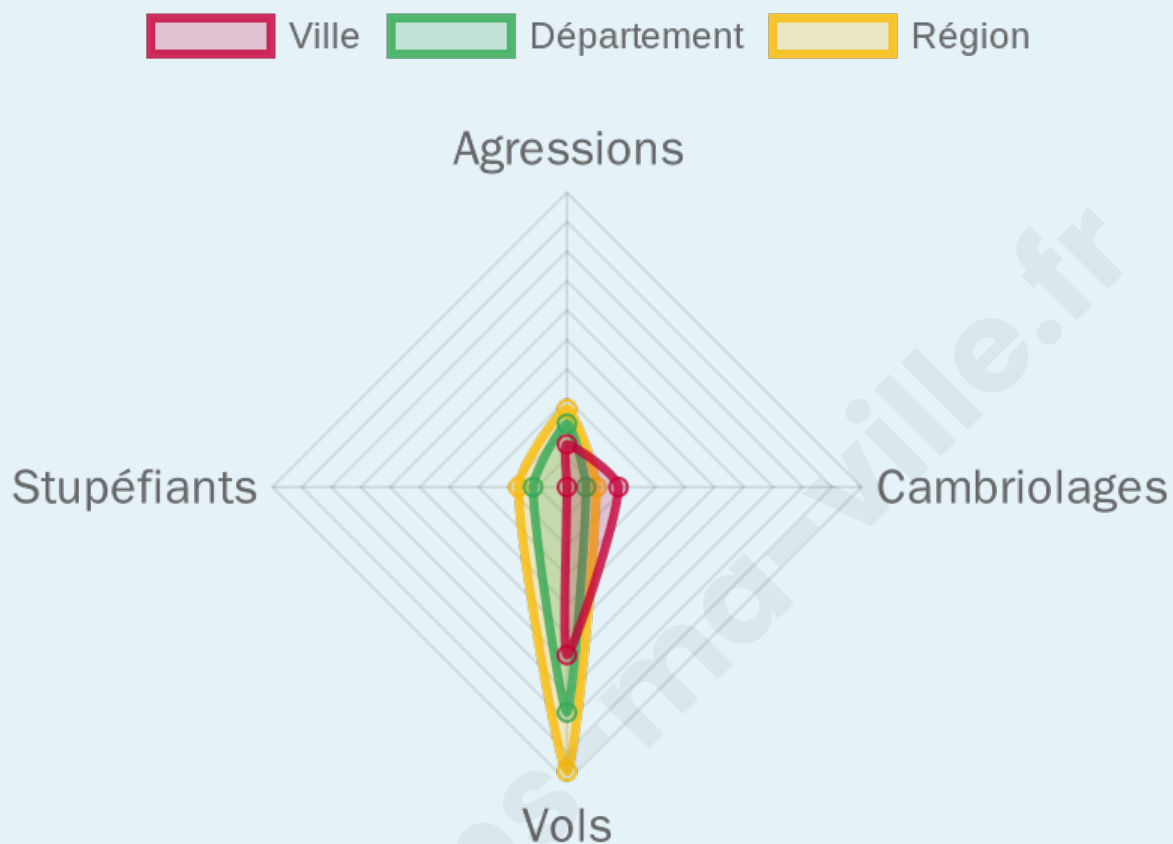
0

Evolution du nombre d'infractions



Pour comparer

(en proportion du nombre d'habitants)



Sources : Bases statistiques communale, départementale et régionale de la délinquance enregistrée par la police et la gendarmerie nationales selon les dernières parutions officielles de 2025 portant sur l'année 2024 ([data.gouv](https://data.gouv.fr)).

Agressions physiques / sexuelles : Violences sexuelles, coups et blessures volontaires intrafamiliaux, coups et blessures volontaires, autres coups, blessures volontaires et vols violents sans arme.

Cambriolages : Cambriolages de logements.

Vols : Vols avec armes, vols d'accessoires sur véhicules, vols dans les véhicules, vols de véhicules, vols sans violence contre des personnes, destructions, dégradations volontaires et escroqueries.

Stupéfiants : Trafic de stupéfiants dont (AFD) et usage de stupéfiants.

Services à la population



Commerce

Hypermarché	X <u>Saint-Jouan-des-Guérets</u> 8km
Supermarché	X <u>Pleudihen-sur-Rance</u> 4km
Superette	X <u>Pleslin-Trigavou</u> 4km
Boulangerie	2
Boucherie	1
Restaurant	3
Garage	3
Station-service	1
Banque	2
La poste	2
Coiffeur	3
Tabac	X <u>Pleurduit</u> 7km
Bars / discothèque	3
Bibliothèque	X <u>Saint-Père-Marc-en-Poulet</u> 8km
Cinéma	X <u>Pleurduit</u> 6km
Vétérinaire	3



Santé

Pharmacie	1
Hôpital	X <u>Dinan</u> 10km
Laboratoire d'analyses médicales	X <u>Pleurduit</u> 7km
Etablissement pour handicapé	X <u>Châteauneuf-d'Ille-et-Vilaine</u> 6km
EHPA	1
Médecin	2
Dentiste	2
Chirurgien	X <u>Dinan</u> 10km
Dermatologue	X <u>Dinan</u> 9km
Anesthésiste	X <u>Dinan</u> 10km
Gastro-entérologue	X <u>Dinan</u> 9km
Gynécologue	X <u>Dinan</u> 9km
Cancérologue	X <u>Saint-Malo</u> 10km
Neurologue	X <u>Saint-Malo</u> 10km
Ophtalmologue	X <u>Lanvallay</u> 9km
ORL	X <u>Quévert</u> 9km
Cardiologue	X <u>Dinan</u> 9km
Pédiatre	X <u>Pleurduit</u> 7km
Pneumologue	X <u>Saint-Malo</u> 10km
Psychologue	X <u>Dinan</u> 10km
Radiologue	X <u>Pleudihen-sur-Rance</u> 6km
Rhumatologue	X <u>Saint-Malo</u> 10km
Sage-femme	X <u>Pleudihen-sur-Rance</u> 5km



Éducation

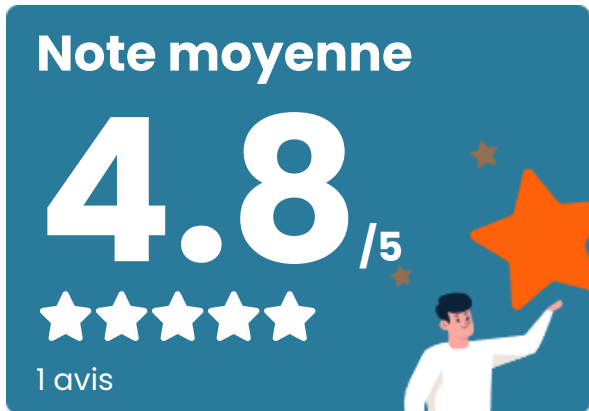
Crèche	2
Ecole maternelle Public	X <u>Taden</u> 7km
Ecole maternelle Privé	X <u>Saint-Malo</u> 14km
Ecole primaire Public	1
Ecole primaire Privé	1
Collège Public	1
Collège Privé	1
Lycée Public	X <u>Dinan</u> 8km
Lycée Privé	X <u>Saint-Père-Marc-en-Poulet</u> 9km

Sources : Base Sirene des entreprises et de leurs établissements selon les dernières parutions officielles de 2025 portant sur l'année 2024 ([data.gouv](https://data.gouv.fr)). Liste, localisation et tarifs des professionnels de santé selon les dernières parutions officielles de 2025 portant sur l'année 2024 ([opendatasoft](https://opendatasoft.com)) et FINISS Extraction du Fichier des établissements selon les dernières parutions officielles de 2025 portant sur l'année 2024 ([data.gouv](https://data.gouv.fr)). Adresse et géolocalisation des établissements d'enseignement du premier et second degrés selon les dernières parutions officielles de 2025 portant sur l'année 2024 ([data.education.gouv](https://data.education.gouv.fr))

Villes autour de Plouër-sur-Rance

Ville	Habitants	Superficie	Pop densité	Pop active	Taux chômage	Revenu moyen	Prix immobilier
La Vicomté-sur-Rance (1 avis)	1 149	4 km ²	287 h/km ²	43.5%	4.2%	23 520 €/an	1 891 €/m ²
La Ville-ès-Nonais (1 avis)	1 233	4 km ²	308 h/km ²	47%	3.7%	24 220 €/an	2 081 €/m ²
Saint-Samson-sur-Rance (2 avis)	1 625	6 km ²	271 h/km ²	47.1%	3.2%	22 990 €/an	1 765 €/m ²
Saint-Suliac (1 avis)	1 018	5 km ²	204 h/km ²	41.2%	2.3%	27 120 €/an	2 904 €/m ²
Trémereuc	729	4 km ²	182 h/km ²	43.8%	3.7%	22 790 €/an	2 041 €/m ²
Le Minihic-sur-Rance	1 524	3 km ²	508 h/km ²	37.6%	3.9%	27 510 €/an	2 801 €/m ²
Taden (2 avis)	2 636	20 km ²	132 h/km ²	47.6%	3.8%	23 670 €/an	1 668 €/m ²
Pleurtuit (2 avis)	7 167	29 km ²	247 h/km ²	43.3%	4.8%	23 140 €/an	2 162 €/m ²
Miniac-Morvan (1 avis)	4 408	31 km ²	142 h/km ²	48.3%	4%	22 330 €/an	1 791 €/m ²
Saint-Hélen	1 560	17 km ²	92 h/km ²	48%	3.5%	22 880 €/an	1 742 €/m ²
Saint-Jouan-des-Guérets	2 847	9 km ²	316 h/km ²	45%	3.8%	24 840 €/an	2 711 €/m ²
La Richardais (1 avis)	2 664	3 km ²	888 h/km ²	39.6%	3.7%	25 390 €/an	2 385 €/m ²
Saint-Père-Marc-en-Poulet (1 avis)	2 440	19 km ²	128 h/km ²	48.4%	3.6%	23 920 €/an	2 006 €/m ²
Lanvallay (2 avis)	4 291	14 km ²	307 h/km ²	40.5%	3.7%	23 960 €/an	1 772 €/m ²
Quévert (2 avis)	3 955	12 km ²	330 h/km ²	41.1%	3%	23 620 €/an	1 741 €/m ²

Avis sur la ville de Plouër-sur-Rance



Moyenne par critère



Villes autour de Plouër-sur-Rance

Ville	Note globale	Sécurité	Éducation	Sport Loisir	Environnement	Vie pratique
La Vicomté-sur-Rance (1 avis)	4.2	3.0	5.0	4.0	4.0	5.0
La Ville-ès-Nonais (1 avis)	3.8	3.0	3.0	4.0	4.0	5.0
Saint-Samson-sur-Rance (2 avis)	3.6	4.0	4.5	3.0	3.5	3.0
Saint-Suliac (1 avis)	5.0	5.0	5.0	5.0	5.0	5.0
Trémérec	-	-	-	-	-	-
Le Minihic-sur-Rance	-	-	-	-	-	-
Taden (2 avis)	4.0	3.5	4.0	3.5	4.5	4.5
Pleurtuit (2 avis)	4.5	4.5	4.5	4.5	4.5	4.5
Miniac-Morvan (1 avis)	2.8	3.0	3.0	3.0	2.0	3.0
Saint-Hélen	-	-	-	-	-	-
Saint-Jouan-des-Guérets	-	-	-	-	-	-
La Richardais (1 avis)	4.8	4.0	5.0	5.0	5.0	5.0
Saint-Père-Marc-en-Poulet (1 avis)	4.0	4.0	4.0	4.0	4.0	4.0
Lanvallay (2 avis)	3.1	3.5	3.5	2.5	3.0	3.0
Quévert (2 avis)	4.1	4.5	4.0	4.0	3.5	4.5



Vous aimez votre ville ? Notez-la !

Et faites-nous part de vos remarques constructives



Avec

BIEN dans
ma **VILLE** 