



Version web

# Ville de Plieux

Présenté par

**BIEN** dans  
ma **VILLE** 

# Sommaire

Situation géographique .....	3
Statistiques sur la population .....	4
Evolution du nombre d'habitants .....	4
Tranche d'âge .....	5
0-14 ans .....	5
15-29 ans .....	5
30-44 ans .....	5
45-59 ans .....	5
60-74 ans .....	5
75-89 ans .....	5
90 ans et + .....	5
Activité professionnelle .....	5
Agriculteurs .....	5
Artisans, Commerçants .....	5
Cadres et sup. ....	5
Professions intermédiaires .....	5
Employé .....	5
Ouvrier .....	5
Retraité .....	5
Autres .....	5
Niveau de diplôme .....	6
Sans diplôme ou CEP .....	6
Brevet, BEPC, DNB .....	6
CAP-BEP ou équivalent .....	6
BAC ou équivalent .....	6
BAC+2 .....	6
BAC+3 ou +4 .....	6
BAC+5 ou plus .....	6
Composition des ménages .....	6
Couple sans enfant .....	6
Couple avec enfant(s) .....	6
Famille monoparentale .....	6
Colocation / Autre .....	6
Personnes seules .....	6
Profils électoraux .....	7
Premier tour .....	7
Sécurité .....	8
Evolution du nombre d'infractions .....	8
Pour comparer .....	9
Services à la population .....	10
Commerce .....	10
Éducation .....	10
Villes autour de Plieux .....	11

# Situation géographique



## i Informations clés

- **Région** : Occitanie
- **Département** : Gers
- **Code postal** : 32340
- **Superficie** : 12 km<sup>2</sup>



# Statistiques sur la population



Nombre d'habitants

**159**



Age moyen

**53 ans**



Pop active

**39.6%**



Taux chômage

**8.3%**



Pop densité

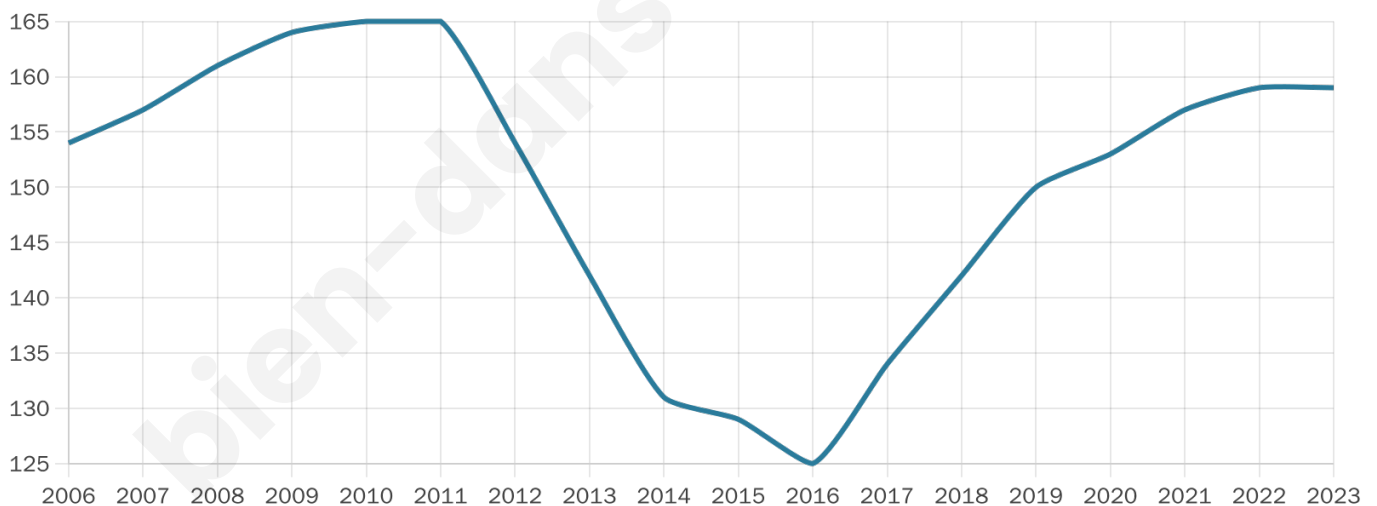
**13 h/km<sup>2</sup>**



Revenu moyen

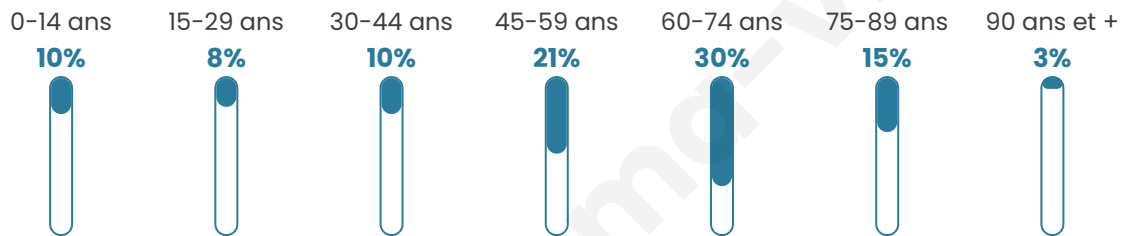
**21 700 €/an**

## Evolution du nombre d'habitants

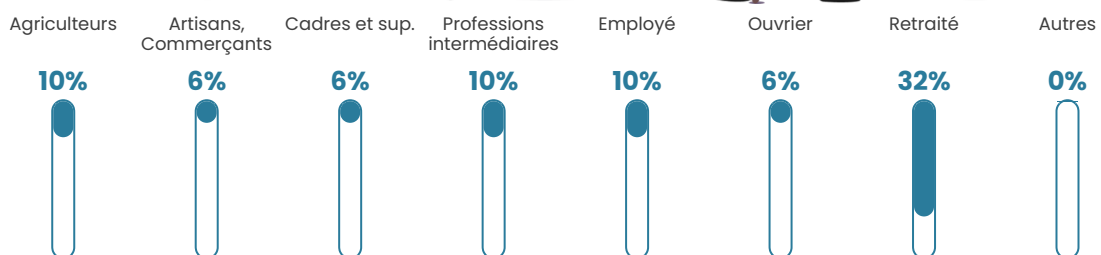


Sources : Institut national de la statistique et des études économiques (insee) selon Les dernières parutions officielles de 2024 portant sur les années 2020, 2021 et 2022.


## Tranche d'âge




## Activité professionnelle



## Niveau de diplôme














## Composition des ménages



# Profils électoraux



## Premier tour

	Emmanuel MACRON	24.55 %
	Marine LE PEN	19.09 %
	Éric ZEMMOUR	17.27 %
	Jean LASSALLE	15.45 %
	Jean-Luc MÉLENCHON	15.45 %
	Yannick JADOT	1.82 %
	Valérie PÉCRESSE	1.82 %
	Philippe POUTOU	1.82 %
	Nicolas DUPONT- AIGNAN	1.82 %
	Anne HIDALGO	0.91 %
	Nathalie ARTHAUD	0.00 %
	Fabien ROUSSEL	0.00 %

### 132 inscrits

Participation : 85.61%  
Votes blancs : 0.88%  
Votes nuls : 1.77%

## Second tour

	Emmanuel MACRON	54,64 %
	Marine LE PEN	45,36 %

### 132 inscrits

Participation : 82.58%  
Votes blancs : 9.17%  
Votes nuls : 1.83%

# Sécurité



Agressions physiques / sexuelles

0



Cambriolages

0



Vols / dégradations

0



Stupéfiants

0

## Evolution du nombre d'infractions



## Pour comparer

(en proportion du nombre d'habitants)



Sources : Bases statistiques communale, départementale et régionale de la délinquance enregistrée par la police et la gendarmerie nationales selon les dernières parutions officielles de 2025 portant sur l'année 2024 ([data.gouv](https://data.gouv.fr)).

Agressions physiques / sexuelles : Violences sexuelles, coups et blessures volontaires intrafamiliaux, coups et blessures volontaires, autres coups, blessures volontaires et vols violents sans arme.

Cambriolages : Cambriolages de logements.

Vols : Vols avec armes, vols d'accessoires sur véhicules, vols dans les véhicules, vols de véhicules, vols sans violence contre des personnes, destructions, dégradations volontaires et escroqueries.

Stupéfiants : Trafic de stupéfiants dont (AFD) et usage de stupéfiants.

# Services à la population



## Commerce

Hypermarché	X <a href="#">Lectoure</a> 10km
Supermarché	X <a href="#">Fleurance</a> 11km
Superette	X <a href="#">Miradoux</a> 6km
Boulangerie	X <a href="#">Miradoux</a> 6km
Boucherie	X <a href="#">Saint-Clar</a> 7km
Restaurant	1
Garage	1
Station-service	X <a href="#">Miradoux</a> 6km
Banque	X <a href="#">Miradoux</a> 6km
La poste	X <a href="#">Fleurance</a> 14km
Coiffeur	X <a href="#">Miradoux</a> 6km
Tabac	X <a href="#">Lectoure</a> 9km
Bars / discothèque	X <a href="#">Lectoure</a> 9km
Bibliothèque	X <a href="#">Fleurance</a> 13km
Cinéma	X <a href="#">Lectoure</a> 9km
Vétérinaire	X <a href="#">L'Isle-Jourdain</a> 9km



## Santé

Pharmacie	X <a href="#">Saint-Clar</a> 7km
Hôpital	X <a href="#">Beaumont-de-Lomagne</a> 22km
Laboratoire d'analyses médicales	X <a href="#">Lectoure</a> 9km
Etablissement pour handicapé	X <a href="#">Saint-Clar</a> 7km
EHPA	X <a href="#">Lectoure</a> 5km
Médecin	X <a href="#">Miradoux</a> 6km
Dentiste	X <a href="#">Lectoure</a> 8km
Chirurgien	X <a href="#">Agen</a> 28km
Dermatologue	X <a href="#">Agen</a> 29km
Anesthésiste	X <a href="#">Fleurance</a> 12km
Gastro-entérologue	X <a href="#">Agen</a> 28km
Gynécologue	X <a href="#">Saint-Nicolas-de-la-Grave</a> 26km
Cancérologue	X <a href="#">Agen</a> 30km
Neurologue	X <a href="#">Beaumont-de-Lomagne</a> 22km
Ophthalmologue	X <a href="#">Golfech</a> 20km
ORL	X <a href="#">Valence</a> 22km
Cardiologue	X <a href="#">Valence</a> 22km
Pédiatre	X <a href="#">Lectoure</a> 9km
Pneumologue	X <a href="#">Agen</a> 28km
Psychologue	X <a href="#">Mirepoix</a> 23km
Radiologue	X <a href="#">Fleurance</a> 12km
Rhumatologue	X <a href="#">Agen</a> 28km
Sage-femme	X <a href="#">Lectoure</a> 9km



## Éducation

Crèche	X <a href="#">Lectoure</a> 7km
Ecole maternelle Public	X <a href="#">Lectoure</a> 8km
Ecole maternelle Privé	X <a href="#">Plaisance-du-Touch</a> 63km
Ecole primaire Public	X <a href="#">Miradoux</a> 5km
Ecole primaire Privé	X <a href="#">Castelnau-d'Arbieu</a> 8km
Collège Public	X <a href="#">Lectoure</a> 9km
Collège Privé	X <a href="#">Lectoure</a> 9km
Lycée Public	X <a href="#">Lectoure</a> 9km
Lycée Privé	X <a href="#">Lectoure</a> 9km

Sources : Base Sirene des entreprises et de leurs établissements selon les dernières parutions officielles de 2025 portant sur l'année 2024 ([data.gouv](#)). Liste, localisation et tarifs des professionnels de santé selon les dernières parutions officielles de 2025 portant sur l'année 2024 ([opendatasoft](#)) et FINISS Extraction du Fichier des établissements selon les dernières parutions officielles de 2025 portant sur l'année 2024 ([data.gouv](#)). Adresse et géolocalisation des établissements d'enseignement du premier et second degrés selon les dernières parutions officielles de 2025 portant sur l'année 2024 ([data.education.gouv](#))

## Villes autour de Plieux

Ville	Habitants	Superficie	Pop densité	Pop active	Taux chômage	Revenu moyen	Prix immobilier
Gramont	130	13 km <sup>2</sup>	10 h/km <sup>2</sup>	35.4%	3.8%	21 560 €/an	2 198 €/m <sup>2</sup>
L'Isle-Bouzon	252	16 km <sup>2</sup>	16 h/km <sup>2</sup>	47.2%	5.2%	22 050 €/an	971 €/m <sup>2</sup>
Castet-Arrouy	168	8 km <sup>2</sup>	21 h/km <sup>2</sup>	47%	6.5%	20 790 €/an	1 000 €/m <sup>2</sup>
Saint-Avit-Frandat	97	7 km <sup>2</sup>	14 h/km <sup>2</sup>	40.2%	5.2%	NC	1 800 €/m <sup>2</sup>
Sainte-Mère	200	9 km <sup>2</sup>	22 h/km <sup>2</sup>	45.5%	5.5%	20 140 €/an	316 €/m <sup>2</sup>
Miradoux	530	34 km <sup>2</sup>	16 h/km <sup>2</sup>	40.6%	5.7%	20 870 €/an	583 €/m <sup>2</sup>
Saint-Clar (1 avis)	1 062	17 km <sup>2</sup>	62 h/km <sup>2</sup>	38%	3.9%	21 220 €/an	1 107 €/m <sup>2</sup>
Saint-Créac	86	8 km <sup>2</sup>	11 h/km <sup>2</sup>	41.9%	1.2%	NC	2 162 €/m <sup>2</sup>
Marsac	178	14 km <sup>2</sup>	13 h/km <sup>2</sup>	40.4%	4.5%	21 620 €/an	1 455 €/m <sup>2</sup>
Magnas	56	3 km <sup>2</sup>	19 h/km <sup>2</sup>	44.6%	1.8%	NC	1 111 €/m <sup>2</sup>
Mauroux	143	10 km <sup>2</sup>	14 h/km <sup>2</sup>	46.9%	4.9%	20 580 €/an	1 848 €/m <sup>2</sup>
Castelnau-d'Arbieu	223	16 km <sup>2</sup>	14 h/km <sup>2</sup>	50.7%	9.4%	24 620 €/an	1 309 €/m <sup>2</sup>
Flamarens	133	14 km <sup>2</sup>	10 h/km <sup>2</sup>	45.9%	6%	23 260 €/an	1 551 €/m <sup>2</sup>
Gimbrède (2 avis)	295	25 km <sup>2</sup>	12 h/km <sup>2</sup>	45.8%	4.7%	20 630 €/an	624 €/m <sup>2</sup>
Poupas	87	10 km <sup>2</sup>	9 h/km <sup>2</sup>	36.8%	4.6%	NC	1 592 €/m <sup>2</sup>

bien-dans-ma-ville.fr



# Vous aimez votre ville ? Notez-la !

Et faites-nous part de vos remarques constructives



Avec

**BIEN** dans  
ma **VILLE** 