



Version web

# Ville de Le Plessis- Luzarches

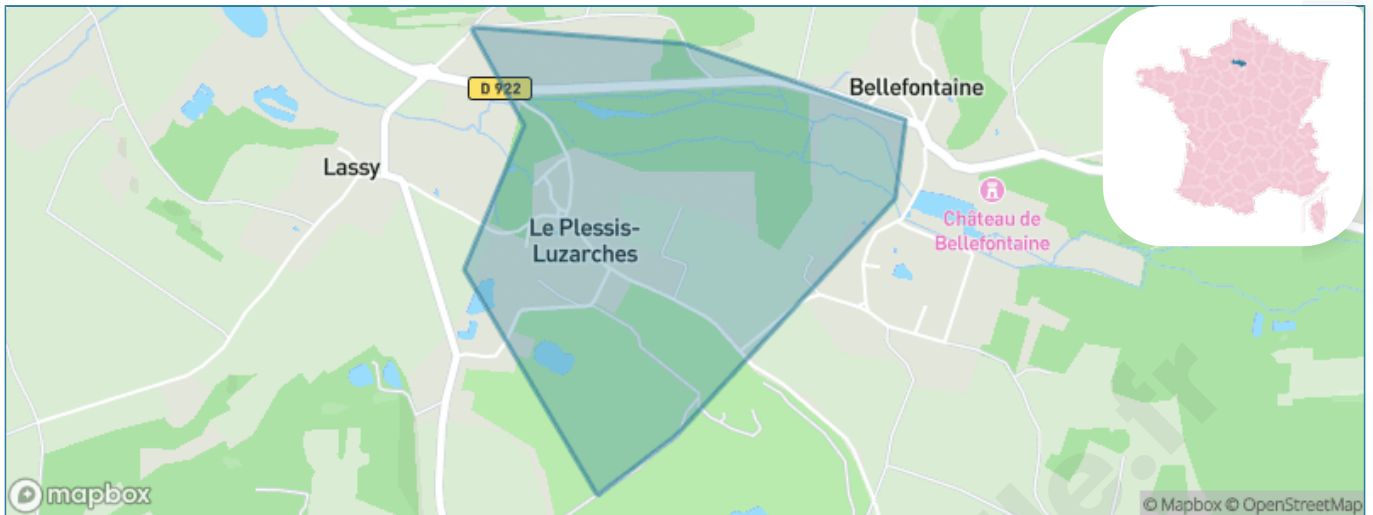
Présenté par

**BIEN** dans  
ma **VILLE** 

# Sommaire

Situation géographique .....	3
Statistiques sur la population .....	4
Evolution du nombre d'habitants .....	4
Tranche d'âge .....	5
0-14 ans .....	5
15-29 ans .....	5
30-44 ans .....	5
45-59 ans .....	5
60-74 ans .....	5
75-89 ans .....	5
90 ans et + .....	5
Activité professionnelle .....	5
Agriculteurs .....	5
Artisans, Commerçants .....	5
Cadres et sup. ....	5
Professions intermédiaires .....	5
Employé .....	5
Ouvrier .....	5
Retraité .....	5
Autres .....	5
Niveau de diplôme .....	6
Sans diplôme ou CEP .....	6
Brevet, BEPC, DNB .....	6
CAP-BEP ou équivalent .....	6
BAC ou équivalent .....	6
BAC+2 .....	6
BAC+3 ou +4 .....	6
BAC+5 ou plus .....	6
Composition des ménages .....	6
Couple sans enfant .....	6
Couple avec enfant(s) .....	6
Famille monoparentale .....	6
Colocation / Autre .....	6
Personnes seules .....	6
Profils électoraux .....	7
Premier tour .....	7
Sécurité .....	8
Evolution du nombre d'infractions .....	8
Pour comparer .....	9
Services à la population .....	10
Commerce .....	10
Éducation .....	10
Villes autour de Le Plessis-Luzarches .....	11

# Situation géographique



## i Informations clés

- **Région** : Île-de-France
- **Département** : Val-d'oise
- **Code postal** : 95270
- **Superficie** : 0 km<sup>2</sup>



# Statistiques sur la population



Nombre d'habitants

**152**



Age moyen

**45 ans**



Pop active

**36.8%**



Taux chômage

**6.7%**



Pop densité

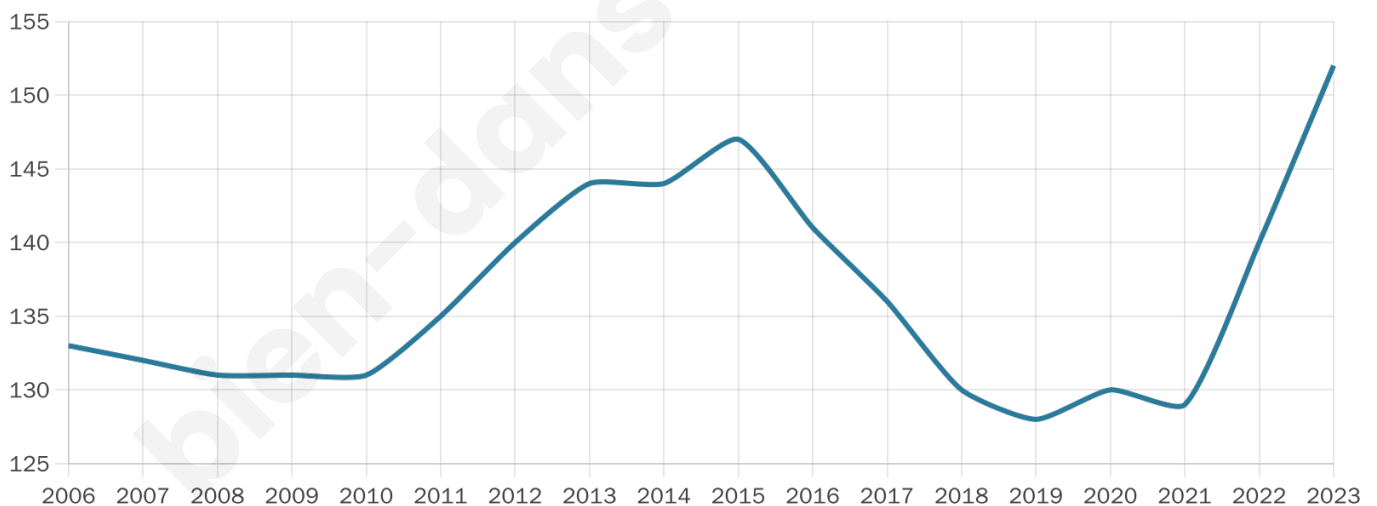
**152 h/km<sup>2</sup>**



Revenu moyen

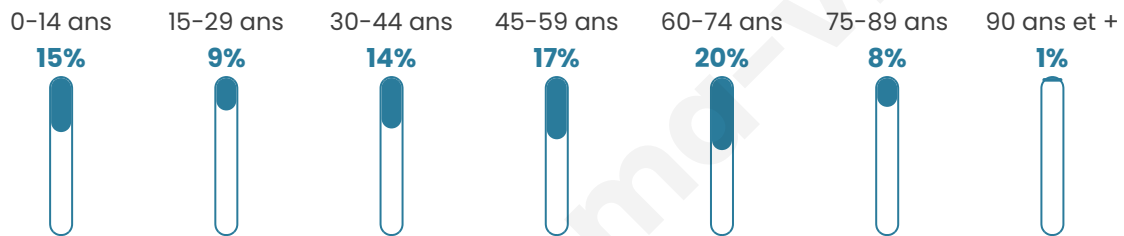
**28 460 €/an**

## Evolution du nombre d'habitants

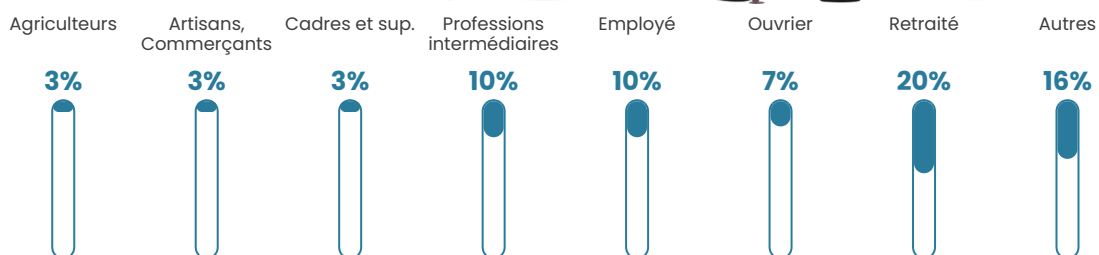


Sources : Institut national de la statistique et des études économiques (insee) selon Les dernières parutions officielles de 2024 portant sur les années 2020, 2021 et 2022.


## Tranche d'âge




## Activité professionnelle



## Niveau de diplôme




## Composition des ménages



# Profils électoraux



## Premier tour

	Emmanuel MACRON	25.58 %
	Jean-Luc MÉLENCHON	17.44 %
	Éric ZEMMOUR	15.12 %
	Marine LE PEN	10.47 %
	Valérie PÉCRESSE	9.30 %
	Yannick JADOT	6.98 %
	Jean LASSALLE	5.81 %
	Philippe POUTOU	3.49 %
	Nicolas DUPONT- AIGNAN	3.49 %
	Fabien ROUSSEL	1.16 %
	Anne HIDALGO	1.16 %
	Nathalie ARTHAUD	0.00 %

### 100 inscrits

Participation : 89%  
Votes blancs : 2.25%  
Votes nuls : 1.12%

## Second tour

	Emmanuel MACRON	54,93 %
	Marine LE PEN	45,07 %

### 100 inscrits

Participation : 81%  
Votes blancs : 11.11%  
Votes nuls : 1.23%

# Sécurité



Agressions physiques / sexuelles

0



Cambriolages

0



Vols / dégradations

0



Stupéfiants

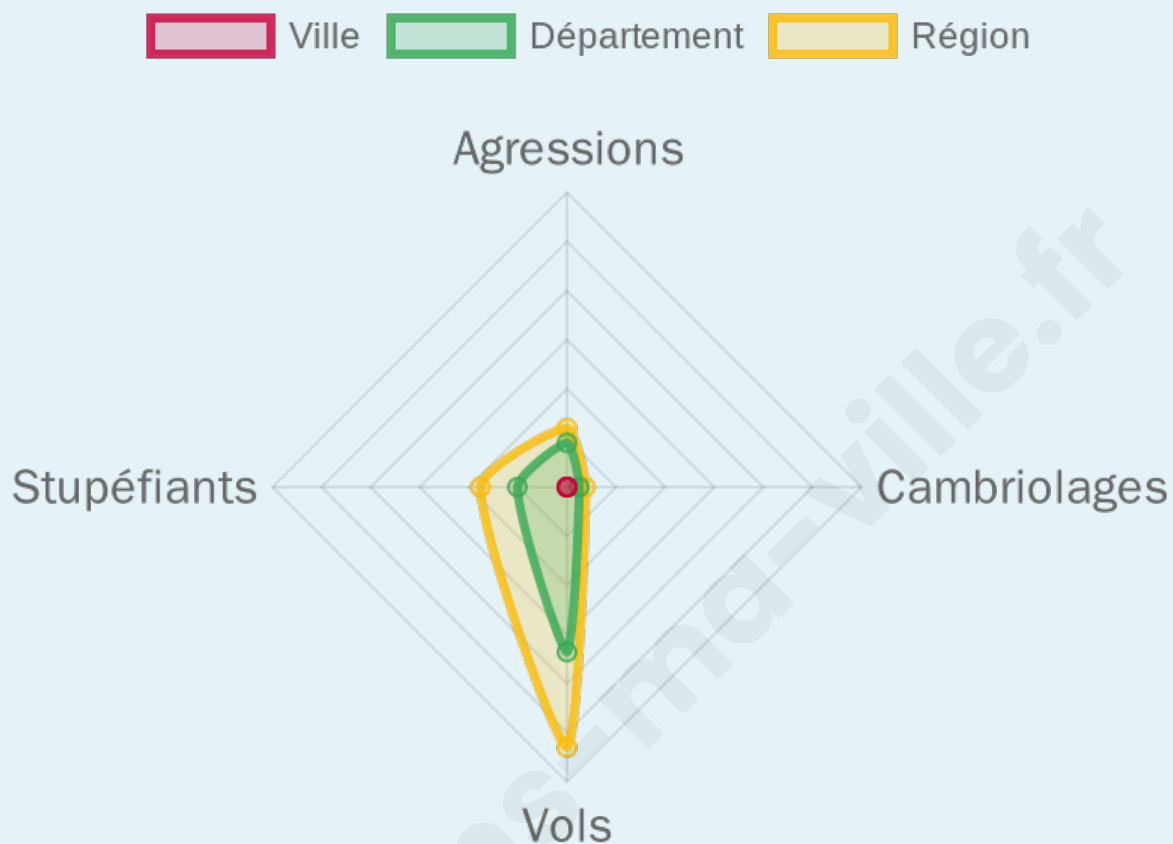
0

## Evolution du nombre d'infractions



## Pour comparer

(en proportion du nombre d'habitants)



Sources : Bases statistiques communale, départementale et régionale de la délinquance enregistrée par la police et la gendarmerie nationales selon les dernières parutions officielles de 2025 portant sur l'année 2024 ([data.gouv](https://data.gouv.fr)).

Agressions physiques / sexuelles : Violences sexuelles, coups et blessures volontaires intrafamiliaux, coups et blessures volontaires, autres coups, blessures volontaires et vols violents sans arme.

Cambriolages : Cambriolages de logements.

Vols : Vols avec armes, vols d'accessoires sur véhicules, vols dans les véhicules, vols de véhicules, vols sans violence contre des personnes, destructions, dégradations volontaires et escroqueries.

Stupéfiants : Trafic de stupéfiants dont (AFD) et usage de stupéfiants.

# Services à la population



## Commerce

Hypermarché	X <a href="#">La Chapelle-en-Serval</a> 6km
Supermarché	X <a href="#">Luzarches</a> 2km
Superette	X <a href="#">Luzarches</a> 3km
Boulangerie	X <a href="#">Luzarches</a> 2km
Boucherie	X <a href="#">Chaumontel</a> 3km
Restaurant	X <a href="#">Lassy</a> 1km
Garage	X <a href="#">Bellefontaine</a> 1km
Station-service	X <a href="#">Chaumontel</a> 2km
Banque	X <a href="#">Luzarches</a> 2km
La poste	X <a href="#">Luzarches</a> 2km
Coiffeur	1
Tabac	X <a href="#">Chaumontel</a> 3km
Bars / discothèque	X <a href="#">Lassy</a> 1km
Bibliothèque	X <a href="#">Goussainville</a> 7km
Cinéma	X <a href="#">Fosses</a> 5km
Vétérinaire	X <a href="#">Luzarches</a> 2km



## Santé

Pharmacie	X <a href="#">Luzarches</a> 3km
Hôpital	X <a href="#">Saint-Martin-du-Tertre</a> 8km
Laboratoire d'analyses médicales	X <a href="#">Chaumontel</a> 3km
Etablissement pour handicapé	X <a href="#">Marly-la-Ville</a> 4km
EHPA	X <a href="#">Bellefontaine</a> 1km
Médecin	X <a href="#">Bellefontaine</a> 1km
Dentiste	X <a href="#">Chaumontel</a> 4km
Chirurgien	X <a href="#">Goussainville</a> 8km
Dermatologue	X <a href="#">Louvres</a> 8km
Anesthésiste	X <a href="#">Domont</a> 11km
Gastro-entérologue	X <a href="#">Chaumontel</a> 3km
Gynécologue	X <a href="#">Fosses</a> 5km
Cancérologue	X <a href="#">Sarcelles</a> 14km
Neurologue	X <a href="#">Arnouville</a> 12km
Ophtalmologue	X <a href="#">Chaumontel</a> 3km
ORL	X <a href="#">Fosses</a> 5km
Cardiologue	X <a href="#">Fosses</a> 5km
Pédiatre	X <a href="#">Survilliers</a> 7km
Pneumologue	X <a href="#">L'Isle-Adam</a> 16km
Psychologue	X <a href="#">Lamorlaye</a> 6km
Radiologue	X <a href="#">La Chapelle-en-Serval</a> 6km
Rhumatologue	X <a href="#">Lamorlaye</a> 7km
Sage-femme	X <a href="#">Lamorlaye</a> 5km



## Éducation

Crèche	X <a href="#">Bellefontaine</a> 1km
Ecole maternelle Public	X <a href="#">Luzarches</a> 2km
Ecole maternelle Privé	X <a href="#">Sarcelles</a> 14km
Ecole primaire Public	1
Ecole primaire Privé	X <a href="#">Luzarches</a> 3km
Collège Public	X <a href="#">Luzarches</a> 2km
Collège Privé	X <a href="#">Luzarches</a> 3km
Lycée Public	X <a href="#">Luzarches</a> 2km
Lycée Privé	X <a href="#">Louvres</a> 8km

Sources : Base Sirene des entreprises et de leurs établissements selon les dernières parutions officielles de 2025 portant sur l'année 2024 ([data.gouv](#)). Liste, localisation et tarifs des professionnels de santé selon les dernières parutions officielles de 2025 portant sur l'année 2024 ([opendatasoft](#)) et FINISS Extraction du Fichier des établissements selon les dernières parutions officielles de 2025 portant sur l'année 2024 ([data.gouv](#)). Adresse et géolocalisation des établissements d'enseignement du premier et second degrés selon les dernières parutions officielles de 2025 portant sur l'année 2024 ([data.education.gouv](#))

## Villes autour de Le Plessis-Luzarches

Ville	Habitants	Superficie	Pop densité	Pop active	Taux chômage	Revenu moyen	Prix immobilier
Lassy	196	1 km <sup>2</sup>	196 h/km <sup>2</sup>	54.1%	6.1%	24 820 €/an	2 687 €/m <sup>2</sup>
Bellefontaine	474	7 km <sup>2</sup>	68 h/km <sup>2</sup>	42%	2.3%	26 970 €/an	2 882 €/m <sup>2</sup>
Jagny-sous-Bois	269	4 km <sup>2</sup>	67 h/km <sup>2</sup>	50.9%	5.2%	30 470 €/an	2 697 €/m <sup>2</sup>
Chaumontel (8 avis)	3 332	4 km <sup>2</sup>	833 h/km <sup>2</sup>	49.5%	3.9%	28 940 €/an	3 019 €/m <sup>2</sup>
Fosses (9 avis)	10 570	3 km <sup>2</sup>	3 523 h/km <sup>2</sup>	46.5%	4.9%	23 310 €/an	2 722 €/m <sup>2</sup>
Luzarches (6 avis)	5 008	20 km <sup>2</sup>	250 h/km <sup>2</sup>	47.9%	4.1%	28 090 €/an	3 163 €/m <sup>2</sup>
Épinay-Champlâtreux	57	3 km <sup>2</sup>	19 h/km <sup>2</sup>	49.1%	7%	NC	2 917 €/m <sup>2</sup>
Châtenay-en-France	68	3 km <sup>2</sup>	23 h/km <sup>2</sup>	64.7%	2.9%	NC	2 355 €/m <sup>2</sup>
Mareil-en-France (1 avis)	734	7 km <sup>2</sup>	105 h/km <sup>2</sup>	55.2%	3.8%	28 300 €/an	3 314 €/m <sup>2</sup>
Seugy (3 avis)	1 044	1 km <sup>2</sup>	1 044 h/km <sup>2</sup>	50.8%	5.6%	28 690 €/an	3 096 €/m <sup>2</sup>
Marly-la-Ville (5 avis)	6 022	8 km <sup>2</sup>	753 h/km <sup>2</sup>	47.4%	4.6%	26 550 €/an	2 938 €/m <sup>2</sup>
Puiseux-en-France (13 avis)	3 765	5 km <sup>2</sup>	753 h/km <sup>2</sup>	51.6%	4.4%	25 860 €/an	3 054 €/m <sup>2</sup>
Villiers-le-Sec	205	3 km <sup>2</sup>	68 h/km <sup>2</sup>	53.7%	3.9%	24 880 €/an	2 741 €/m <sup>2</sup>
Belloy-en-France (6 avis)	2 250	9 km <sup>2</sup>	250 h/km <sup>2</sup>	52.8%	4.3%	27 690 €/an	3 123 €/m <sup>2</sup>
Fontenay-en-Parisis (5 avis)	2 219	10 km <sup>2</sup>	222 h/km <sup>2</sup>	47.5%	4.1%	25 530 €/an	2 906 €/m <sup>2</sup>

bien-dans-ma-ville.fr



# Vous aimez votre ville ? Notez-la !

Et faites-nous part de vos remarques constructives



Avec

**BIEN** dans  
ma **VILLE** 