



Version web

Ville de Le Plessis-Grohan

Présenté par

BIEN dans
ma **VILLE** 

Sommaire

Situation géographique	3
Statistiques sur la population	4
Evolution du nombre d'habitants	4
Tranche d'âge	5
0-14 ans	5
15-29 ans	5
30-44 ans	5
45-59 ans	5
60-74 ans	5
75-89 ans	5
90 ans et +	5
Activité professionnelle	5
Agriculteurs	5
Artisans, Commerçants	5
Cadres et sup.	5
Professions intermédiaires	5
Employé	5
Ouvrier	5
Retraité	5
Autres	5
Niveau de diplôme	6
Sans diplôme ou CEP	6
Brevet, BEPC, DNB	6
CAP-BEP ou équivalent	6
BAC ou équivalent	6
BAC+2	6
BAC+3 ou +4	6
BAC+5 ou plus	6
Composition des ménages	6
Couple sans enfant	6
Couple avec enfant(s)	6
Famille monoparentale	6
Colocation / Autre	6
Personnes seules	6
Profils électoraux	7
Premier tour	7
Sécurité	8
Evolution du nombre d'infractions	8
Pour comparer	9
Services à la population	10
Commerce	10
Éducation	10
Villes autour de Le Plessis-Grohan	11

Situation géographique



i Informations clés

- **Région** : Normandie
- **Département** : Eure
- **Code postal** : 27180
- **Superficie** : 8 km²



Statistiques sur la population



Nombre d'habitants

946



Age moyen

40 ans



Pop active

46.8%



Taux chômage

5.4%



Pop densité

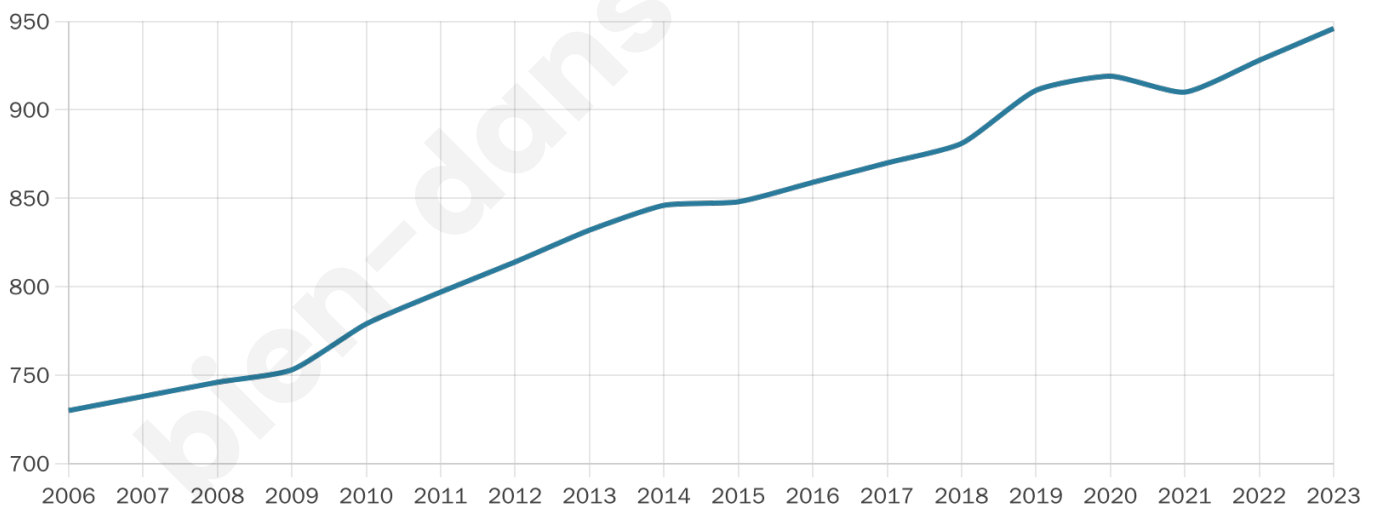
118 h/km²



Revenu moyen

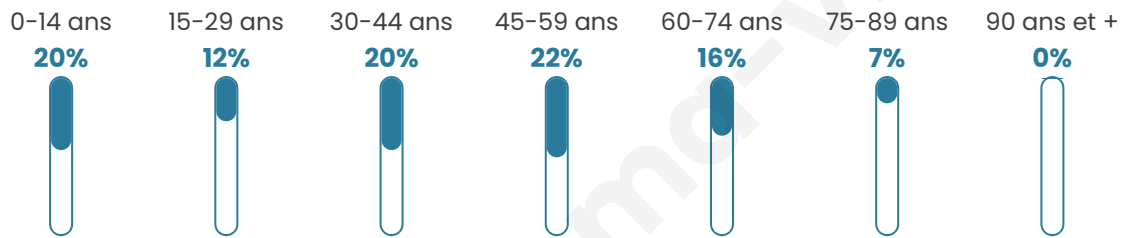
24 780 €/an

Evolution du nombre d'habitants

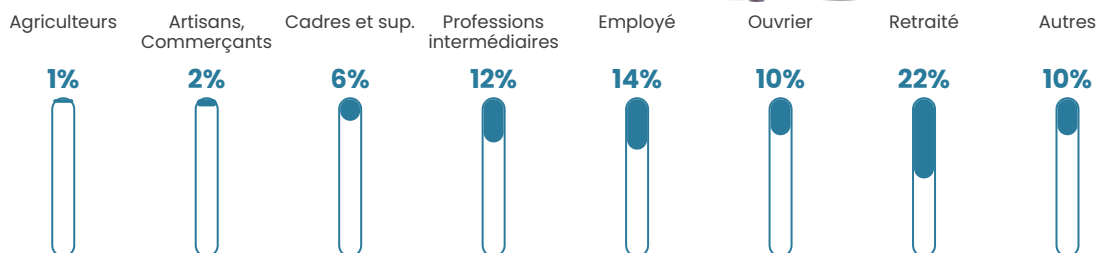


Sources : Institut national de la statistique et des études économiques (insee) selon Les dernières parutions officielles de 2024 portant sur les années 2020, 2021 et 2022.

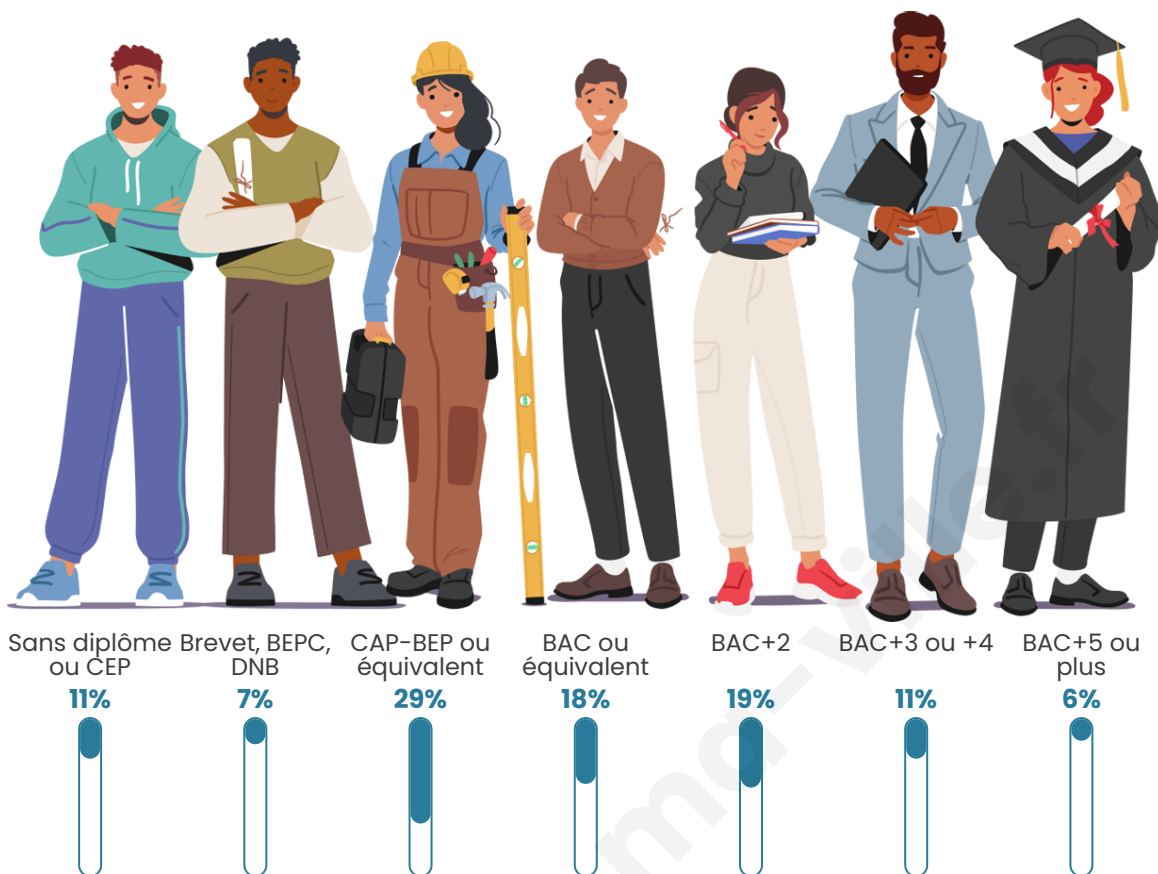
Tranche d'âge




Activité professionnelle



Niveau de diplôme






Composition des ménages



Profils électoraux

Premier tour

	Marine LE PEN	30.05 %
	Emmanuel MACRON	27.59 %
	Jean-Luc MÉLENCHON	17.40 %
	Éric ZEMMOUR	5.98 %
	Valérie PÉCRESSE	5.80 %
	Yannick JADOT	5.27 %
	Fabien ROUSSEL	2.46 %
	Nicolas DUPONT-AIGNAN	1.76 %
	Jean LASSALLE	1.58 %
	Anne HIDALGO	1.05 %
	Nathalie ARTHAUD	0.53 %
	Philippe POUTOU	0.53 %



694 inscrits

Participation : 83.57%

Votes blancs : 1.90%

Votes nuls : 0.00%

Second tour

	Emmanuel MACRON	55,41 %
	Marine LE PEN	44,59 %

696 inscrits

Participation : 82.33%

Votes blancs : 5.41%

Votes nuls : 2.62%

Sécurité



Agressions physiques / sexuelles

0



Cambriolages

0



Vols / dégradations

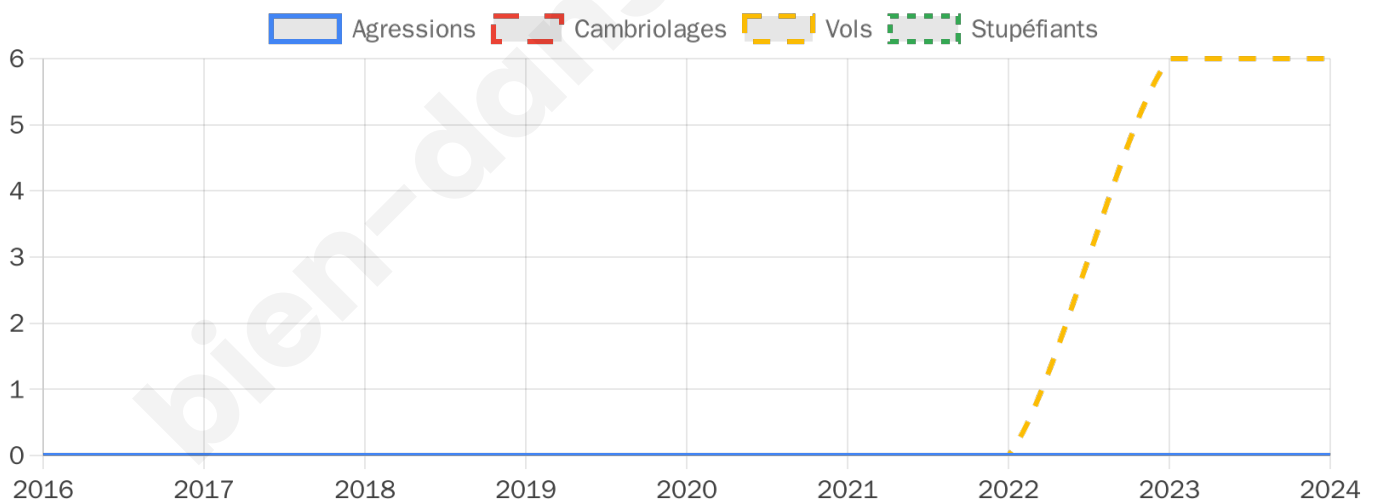
6



Stupéfiants

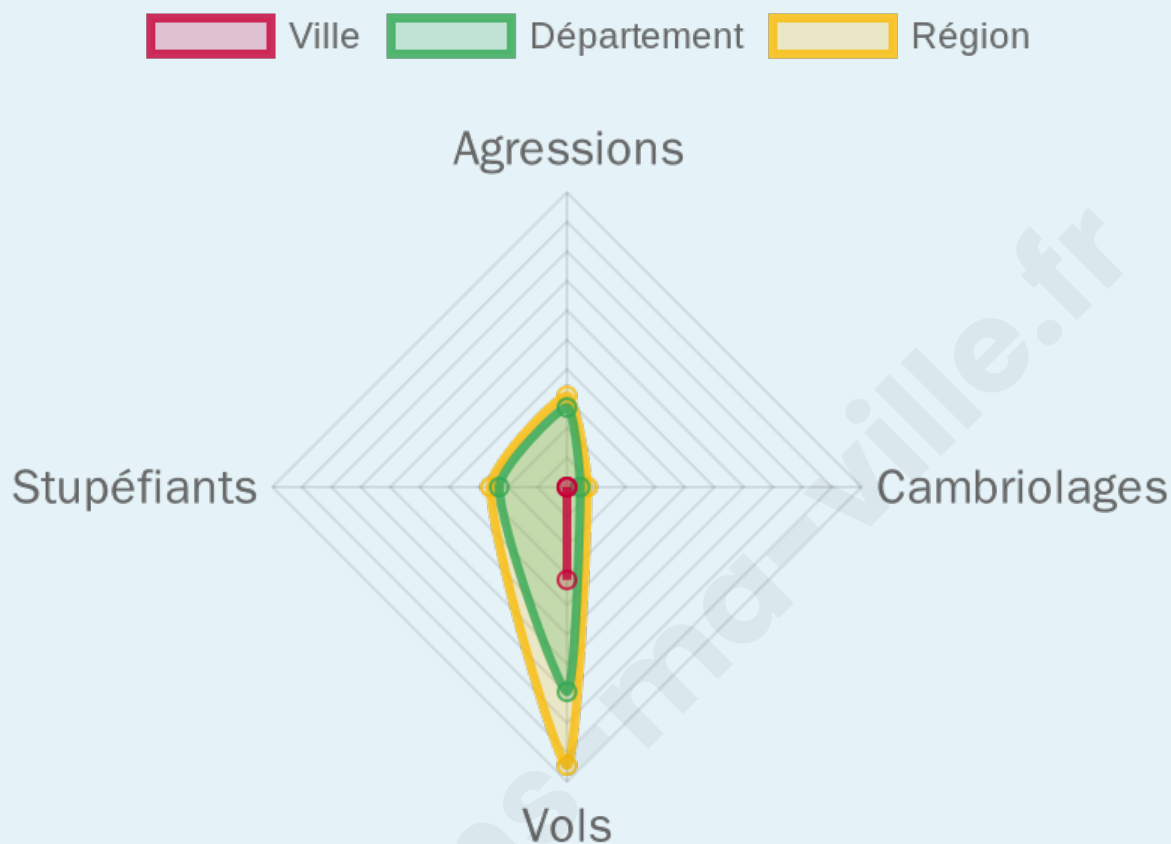
0

Evolution du nombre d'infractions



Pour comparer

(en proportion du nombre d'habitants)



Sources : Bases statistiques communale, départementale et régionale de la délinquance enregistrée par la police et la gendarmerie nationales selon les dernières parutions officielles de 2025 portant sur l'année 2024 ([data.gouv](https://data.gouv.fr)).

Agressions physiques / sexuelles : Violences sexuelles, coups et blessures volontaires intrafamiliaux, coups et blessures volontaires, autres coups, blessures volontaires et vols violents sans arme.

Cambriolages : Cambriolages de logements.

Vols : Vols avec armes, vols d'accessoires sur véhicules, vols dans les véhicules, vols de véhicules, vols sans violence contre des personnes, destructions, dégradations volontaires et escroqueries.

Stupéfiants : Trafic de stupéfiants dont (AFD) et usage de stupéfiants.

Services à la population



Commerce

Hypermarché	X Évreux 8km
Supermarché	X Évreux 8km
Superette	X Jumelles 6km
Boulangerie	X Les Ventes 5km
Boucherie	X Grossoeuvre 2km
Restaurant	X Avrilly 3km
Garage	1
Station-service	X Angerville-la-Campagne 7km
Banque	X Évreux 8km
La poste	1
Coiffeur	X Avrilly 1km
Tabac	X Évreux 9km
Bars / discothèque	X Grossoeuvre 4km
Bibliothèque	X Évreux 9km
Cinéma	X Évreux 10km
Vétérinaire	X Avrilly 2km



Santé

Pharmacie	X Angerville-la-Campagne 5km
Hôpital	X Évreux 11km
Laboratoire d'analyses médicales	X Guichainville 8km
Etablissement pour handicapé	X Guichainville 4km
EHPA	X Évreux 8km
Médecin	X Guichainville 6km
Dentiste	X Guichainville 6km
Chirurgien	X Évreux 9km
Dermatologue	X Évreux 9km
Anesthésiste	X Évreux 10km
Gastro-entérologue	X Évreux 9km
Gynécologue	X Guichainville 8km
Cancérologue	X Rouen 55km
Neurologue	X Guichainville 8km
Ophtalmologue	X Évreux 10km
ORL	X Évreux 10km
Cardiologue	X Guichainville 8km
Pédiatre	X Pacy-sur-Eure 19km
Pneumologue	X Le Vieil-Évreux 9km
Psychologue	X Guichainville 8km
Radiologue	X Évreux 10km
Rhumatologue	X Dreux 29km
Sage-femme	X Guichainville 6km



Éducation

Crèche	X Guichainville 6km
Ecole maternelle Public	X Avrilly 1km
Ecole maternelle Privé	X Pontgouin 50km
Ecole primaire Public	1
Ecole primaire Privé	X Évreux 9km
Collège Public	X Évreux 8km
Collège Privé	X Évreux 9km
Lycée Public	X Évreux 8km
Lycée Privé	X Évreux 9km

Sources : Base Sirene des entreprises et de leurs établissements selon les dernières parutions officielles de 2025 portant sur l'année 2024 ([data.gouv](#)). Liste, localisation et tarifs des professionnels de santé selon les dernières parutions officielles de 2025 portant sur l'année 2024 ([opendatasoft](#)) et FINESS Extraction du Fichier des établissements selon les dernières parutions officielles de 2025 portant sur l'année 2024 ([data.gouv](#)). Adresse et géolocalisation des établissements d'enseignement du premier et second degrés selon les dernières parutions officielles de 2025 portant sur l'année 2024 ([data.education.gouv](#))

Villes autour de Le Plessis-Grohan

Ville	Habitants	Superficie	Pop densité	Pop active	Taux chômage	Revenu moyen	Prix immobilier
Avrilly	1 322	27 km ²	49 h/km ²	53.4%	3.9%	25 200 €/an	1 494 €/m ²
Grossoeuvre	1 455	16 km ²	91 h/km ²	46%	3.2%	24 470 €/an	1 630 €/m ²
Sylvains-les-Moulins	1 267	23 km ²	55 h/km ²	49.3%	3.6%	26 110 €/an	1 755 €/m ²
Les Ventes	1 052	20 km ²	53 h/km ²	46.6%	4.2%	25 020 €/an	1 192 €/m ²
Jumelles	324	7 km ²	46 h/km ²	51.5%	6.5%	24 200 €/an	1 721 €/m ²
Les Baux-Sainte-Croix	871	17 km ²	51 h/km ²	42.8%	2.9%	27 070 €/an	1 813 €/m ²
Arnières-sur-Iton (2 avis)	1 643	12 km ²	137 h/km ²	47.6%	4.6%	25 340 €/an	2 065 €/m ²
Prey (2 avis)	953	8 km ²	119 h/km ²	46.5%	3.6%	25 240 €/an	1 878 €/m ²
Guichainville (4 avis)	3 087	15 km ²	206 h/km ²	44.2%	3.4%	24 700 €/an	1 760 €/m ²
Angerville-la-Campagne	1 433	3 km ²	478 h/km ²	42.4%	3.7%	23 710 €/an	2 206 €/m ²
Chavigny-Bailleul	566	18 km ²	31 h/km ²	51.4%	3%	22 920 €/an	1 857 €/m ²
Les Authieux	294	4 km ²	74 h/km ²	49%	3.7%	23 420 €/an	3 266 €/m ²
La Forêt-du-Parc	642	7 km ²	92 h/km ²	52%	4.2%	24 490 €/an	1 275 €/m ²
Saint-Luc	250	5 km ²	50 h/km ²	41.6%	3.6%	25 620 €/an	1 985 €/m ²
Le Val-Doré	890	20 km ²	45 h/km ²	48.3%	3.7%	25 460 €/an	2 260 €/m ²

bien-dans-ma-ville.fr



Vous aimez votre ville ? Notez-la !

Et faites-nous part de vos remarques constructives



Avec

BIEN dans
ma **VILLE** 