



Version web

Ville de Le Plessis-Feu- Aussoux

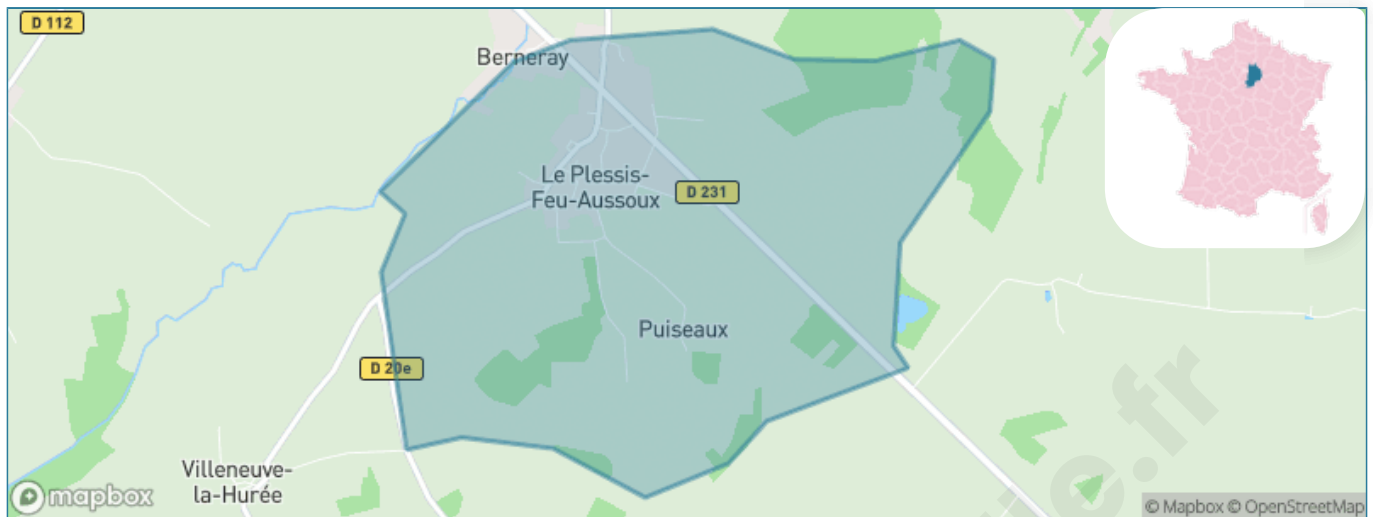
Présenté par

BIEN dans
ma **VILLE** 

Sommaire

Situation géographique	3
Statistiques sur la population	4
Evolution du nombre d'habitants	4
Tranche d'âge	5
0-14 ans	5
15-29 ans	5
30-44 ans	5
45-59 ans	5
60-74 ans	5
75-89 ans	5
90 ans et +	5
Activité professionnelle	5
Agriculteurs	5
Artisans, Commerçants	5
Cadres et sup.	5
Professions intermédiaires	5
Employé	5
Ouvrier	5
Retraité	5
Autres	5
Niveau de diplôme	6
Sans diplôme ou CEP	6
Brevet, BEPC, DNB	6
CAP-BEP ou équivalent	6
BAC ou équivalent	6
BAC+2	6
BAC+3 ou +4	6
BAC+5 ou plus	6
Composition des ménages	6
Couple sans enfant	6
Couple avec enfant(s)	6
Famille monoparentale	6
Colocation / Autre	6
Personnes seules	6
Profils électoraux	7
Premier tour	7
Sécurité	8
Evolution du nombre d'infractions	8
Pour comparer	9
Services à la population	10
Commerce	10
Éducation	10
Villes autour de Le Plessis-Feu-Aussoux	11

Situation géographique



i Informations clés

- **Région** : Île-de-France
- **Département** : Seine-et-Marne
- **Code postal** : 77540
- **Superficie** : 5 km²



Statistiques sur la population



Nombre d'habitants

597



Age moyen

36 ans



Pop active

59.6%



Taux chômage

6%



Pop densité

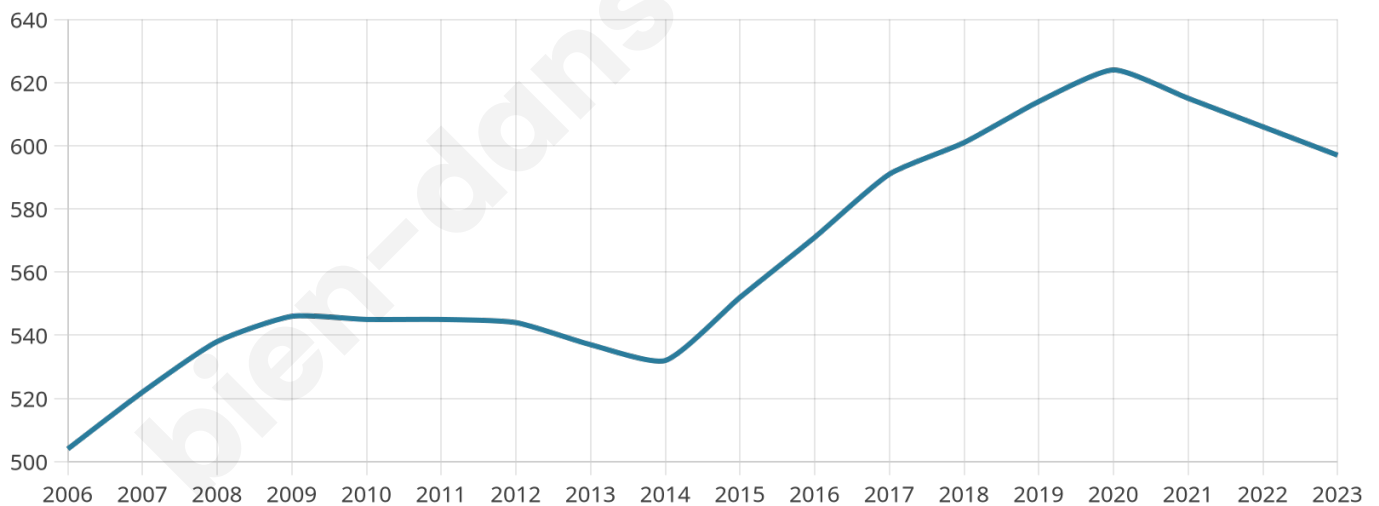
119 h/km²



Revenu moyen

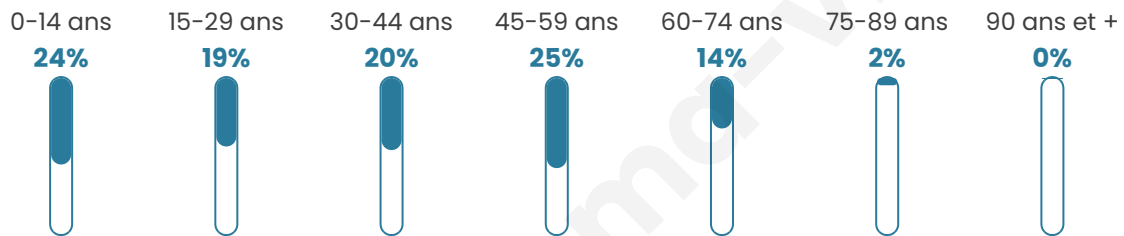
28 320 €/an

Evolution du nombre d'habitants

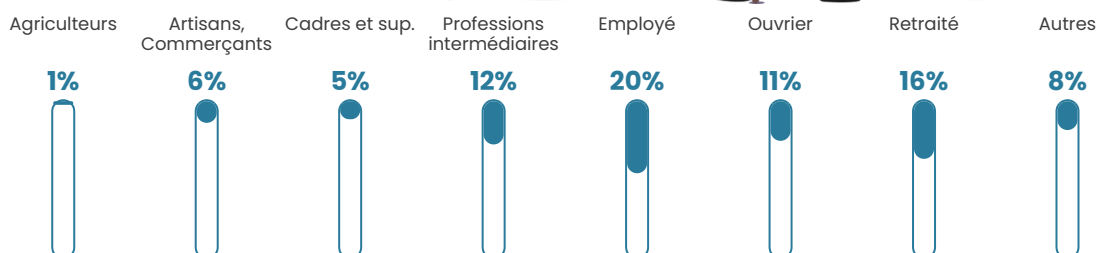


Sources : Institut national de la statistique et des études économiques (insee) selon Les dernières parutions officielles de 2024 portant sur les années 2020, 2021 et 2022.


Tranche d'âge




Activité professionnelle



Niveau de diplôme



Composition des ménages





Profils électoraux

Premier tour

	Marine LE PEN	32.41 %
	Emmanuel MACRON	21.91 %
	Jean-Luc MÉLENCHON	15.12 %
	Valérie PÉCRESSÉ	10.19 %
	Éric ZEMMOUR	9.26 %
	Yannick JADOT	3.09 %
	Nicolas DUPONT-AIGNAN	2.47 %
	Fabien ROUSSEL	2.16 %
	Jean LASSALLE	2.16 %
	Anne HIDALGO	0.93 %
	Philippe POUTOU	0.31 %
	Nathalie ARTHAUD	0.00 %

Second tour

	Emmanuel MACRON	43,85 %
	Marine LE PEN	56,15 %

410 inscrits

Participation : 78.54%

Votes blancs : 4.66%

Votes nuls : 1.86%

410 inscrits

Participation : 80.73%

Votes blancs : 1.21%

Votes nuls : 0.91%

Sécurité



Agressions physiques / sexuelles

0



Cambriolages

0



Vols / dégradations

0



Stupéfiants

0

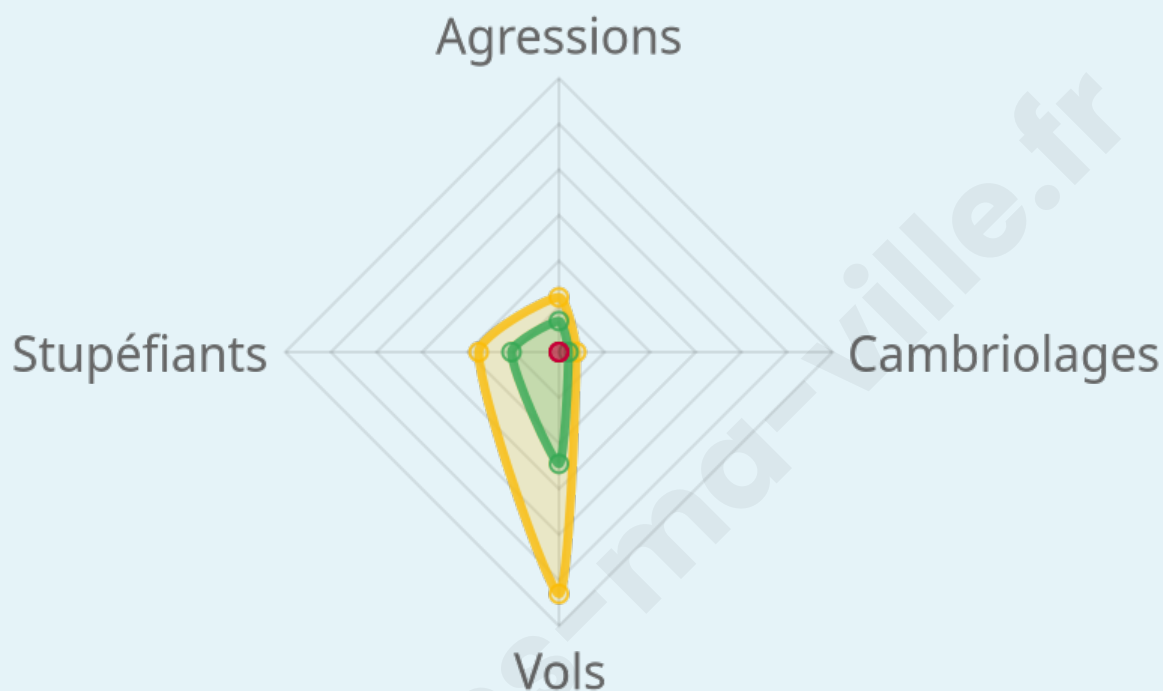
Evolution du nombre d'infractions



Pour comparer

(en proportion du nombre d'habitants)

■ Ville ■ Département ■ Région



Sources : Bases statistiques communale, départementale et régionale de la délinquance enregistrée par la police et la gendarmerie nationales selon les dernières parutions officielles de 2025 portant sur l'année 2024 ([data.gouv](https://data.gouv.fr)).

Agressions physiques / sexuelles : Violences sexuelles, coups et blessures volontaires intrafamiliaux, coups et blessures volontaires, autres coups, blessures volontaires et vols violents sans arme.

Cambriolages : Cambriolages de logements.

Vols : Vols avec armes, vols d'accessoires sur véhicules, vols dans les véhicules, vols de véhicules, vols sans violence contre des personnes, destructions, dégradations volontaires et escroqueries.

Stupéfiants : Trafic de stupéfiants dont (AFD) et usage de stupéfiants.

Services à la population



Commerce

Hypermarché	X <u>Coulommiers</u> 10km
Supermarché	X <u>Rozay-en-Brie</u> 7km
Superette	X <u>Touquin</u> 3km
Boulangerie	X <u>Touquin</u> 2km
Boucherie	X <u>Rozay-en-Brie</u> 7km
Restaurant	X <u>Touquin</u> 3km
Garage	3
Station-service	X <u>Vaudoy-en-Brie</u> 5km
Banque	X <u>Rozay-en-Brie</u> 7km
La poste	X <u>Vaudoy-en-Brie</u> 5km
Coiffeur	1
Tabac	X <u>Coulommiers</u> 12km
Bars / discothèque	X <u>Touquin</u> 3km
Bibliothèque	X <u>Nangis</u> 18km
Cinéma	X <u>Coulommiers</u> 11km
Vétérinaire	X <u>Lumigny-Nesles-Ormeaux</u> 4km



Santé

Pharmacie	X <u>Rozay-en-Brie</u> 7km
Hôpital	X <u>Coulommiers</u> 11km
Laboratoire d'analyses médicales	X <u>Mouroux</u> 11km
Etablissement pour handicapé	X <u>Hautefeuille</u> 7km
EHPA	X <u>Rozay-en-Brie</u> 6km
Médecin	X <u>Touquin</u> 3km
Dentiste	X <u>Rozay-en-Brie</u> 7km
Chirurgien	X <u>Coulommiers</u> 11km
Dermatologue	X <u>Gretz-Armainvilliers</u> 22km
Anesthésiste	X <u>Tournan-en-Brie</u> 20km
Gastro-entérologue	X <u>Tournan-en-Brie</u> 20km
Gynécologue	X <u>Coulommiers</u> 11km
Cancérologue	X <u>Brou-sur-Chantereine</u> 35km
Neurologue	X <u>Tournan-en-Brie</u> 20km
Ophtalmologue	X <u>Coulommiers</u> 12km
ORL	X <u>Coulommiers</u> 12km
Cardiologue	X <u>Coulommiers</u> 11km
Pédiatre	X <u>Faremoutiers</u> 10km
Pneumologue	X <u>Tournan-en-Brie</u> 20km
Psychologue	X <u>Fontenay-Trésigny</u> 12km
Radiologue	X <u>Coulommiers</u> 11km
Rhumatologue	X <u>Tournan-en-Brie</u> 20km
Sage-femme	X <u>Faremoutiers</u> 10km



Éducation

Crèche	1
Ecole maternelle Public	X <u>Touquin</u> 2km
Ecole maternelle Privé	X <u>Bussy-Saint-Georges</u> 28km
Ecole primaire Public	1
Ecole primaire Privé	X <u>Coulommiers</u> 11km
Collège Public	X <u>Rozay-en-Brie</u> 6km
Collège Privé	X <u>Coulommiers</u> 11km
Lycée Public	X <u>Rozay-en-Brie</u> 7km
Lycée Privé	X <u>Serris</u> 23km

Sources : Base Sirene des entreprises et de leurs établissements selon les dernières parutions officielles de 2025 portant sur l'année 2024 ([data.gouv](#)). Liste, localisation et tarifs des professionnels de santé selon les dernières parutions officielles de 2025 portant sur l'année 2024 ([opendatasoft](#)) et FINISS Extraction du Fichier des établissements selon les dernières parutions officielles de 2025 portant sur l'année 2024 ([data.gouv](#)). Adresse et géolocalisation des établissements d'enseignement du premier et second degrés selon les dernières parutions officielles de 2025 portant sur l'année 2024 ([data.education.gouv](#))

Villes autour de Le Plessis-Feu-Aussoux

Ville	Habitants	Superficie	Pop densité	Pop active	Taux chômage	Revenu moyen	Prix immobilier
Touquin (1 avis)	1 253	11 km ²	114 h/km ²	53.2%	4.9%	27 270 €/an	2 283 €/m ²
Pézarches	410	8 km ²	51 h/km ²	50.2%	2.9%	26 490 €/an	1 860 €/m ²
Voinsles	580	28 km ²	21 h/km ²	53.8%	3.1%	27 280 €/an	2 278 €/m ²
Beautheil-Saints	2 093	38 km ²	55 h/km ²	47.8%	3.9%	26 270 €/an	2 220 €/m ²
Vaudoy-en-Brie (1 avis)	872	27 km ²	32 h/km ²	56.1%	3.8%	26 780 €/an	2 220 €/m ²
Mauperthuis (2 avis)	495	2 km ²	248 h/km ²	53.3%	3.6%	26 400 €/an	1 841 €/m ²
Rozay-en-Brie (8 avis)	2 860	3 km ²	953 h/km ²	47.9%	4.3%	25 690 €/an	2 892 €/m ²
Lumigny-Nesles-Ormeaux (1 avis)	1 468	36 km ²	41 h/km ²	54.9%	2.9%	28 250 €/an	2 100 €/m ²
Hautefeuille	253	9 km ²	28 h/km ²	64.8%	1.2%	28 070 €/an	951 €/m ²
Saint-Augustin (1 avis)	1 888	10 km ²	189 h/km ²	49.2%	4.1%	27 280 €/an	2 676 €/m ²
Amillis (2 avis)	830	20 km ²	42 h/km ²	46.4%	3.9%	26 310 €/an	1 949 €/m ²
Pécycy	849	21 km ²	40 h/km ²	49.6%	3.4%	25 300 €/an	2 033 €/m ²
La Chapelle-Iger	191	8 km ²	24 h/km ²	48.2%	2.1%	29 010 €/an	3 329 €/m ²
Bernay-Vilbert	1 005	16 km ²	63 h/km ²	46.7%	3.9%	27 440 €/an	3 532 €/m ²
Le Faouët	412	7 km ²	59 h/km ²	45.9%	4.6%	21 260 €/an	1 305 €/m ²

bien-dans-ma-ville.fr



Vous aimez votre ville ? Notez-la !

Et faites-nous part de vos remarques constructives



Avec

BIEN dans ma **VILLE** 