



Version web

Ville de Le Plessis- Bouchard

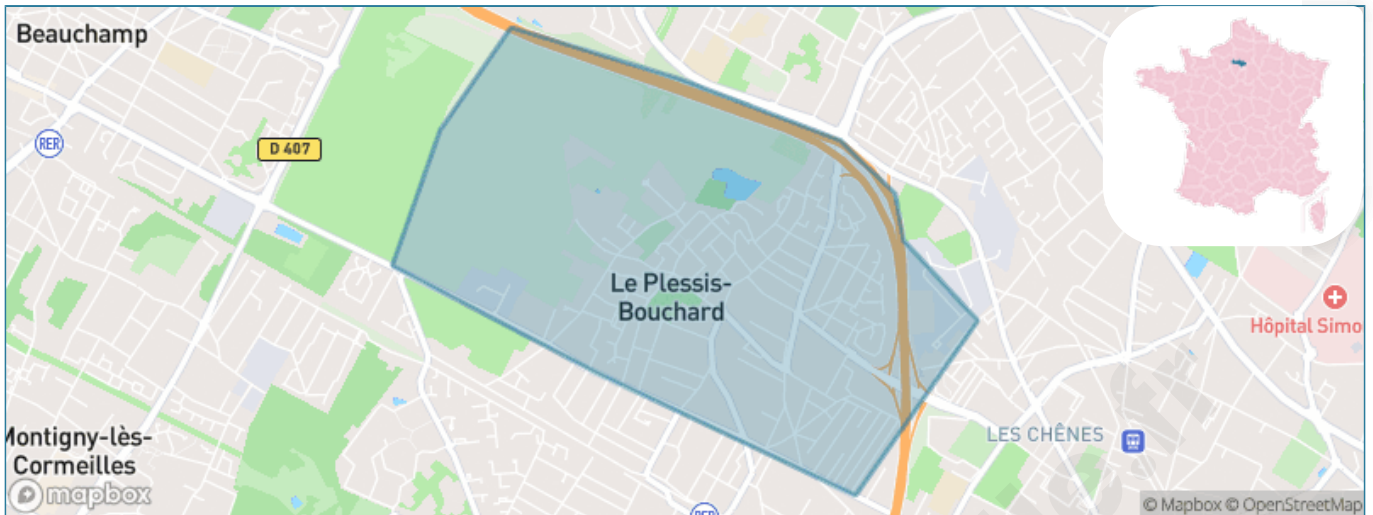
Présenté par

BIEN dans
ma **VILLE** 

Sommaire

Situation géographique	3
Statistiques sur la population	4
Evolution du nombre d'habitants	4
Tranche d'âge	5
0-14 ans	5
15-29 ans	5
30-44 ans	5
45-59 ans	5
60-74 ans	5
75-89 ans	5
90 ans et +	5
Activité professionnelle	5
Agriculteurs	5
Artisans, Commerçants	5
Cadres et sup.	5
Professions intermédiaires	5
Employé	5
Ouvrier	5
Retraité	5
Autres	5
Niveau de diplôme	6
Sans diplôme ou CEP	6
Brevet, BEPC, DNB	6
CAP-BEP ou équivalent	6
BAC ou équivalent	6
BAC+2	6
BAC+3 ou +4	6
BAC+5 ou plus	6
Composition des ménages	6
Couple sans enfant	6
Couple avec enfant(s)	6
Famille monoparentale	6
Colocation / Autre	6
Personnes seules	6
Profil électoraux	7
Premier tour	7
Sécurité	8
Evolution du nombre d'infractions	8
Pour comparer	9
Services à la population	10
Commerce	10
Éducation	10
Villes autour de Le Plessis-Bouchard	11
Avis sur la ville de Le Plessis-Bouchard	12
Moyenne par critère	12
Villes autour de Le Plessis-Bouchard	12
Répartition des avis par note	12
Répartition des avis par note	12

Situation géographique



i Informations clés

- **Région** : Île-de-France
- **Département** : Val-d'oise
- **Code postal** : 95130
- **Superficie** : 2 km²



Statistiques sur la population



Nombre d'habitants

8 518



Age moyen

40 ans



Pop active

49.7%



Taux chômage

6.1%



Pop densité

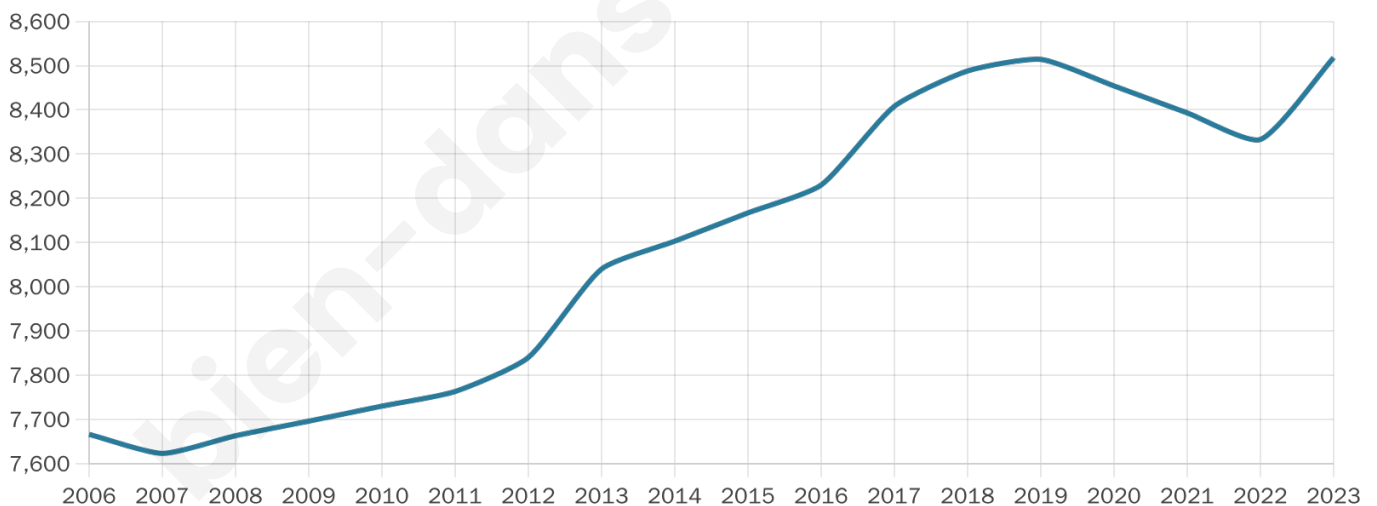
4 259 h/km²



Revenu moyen

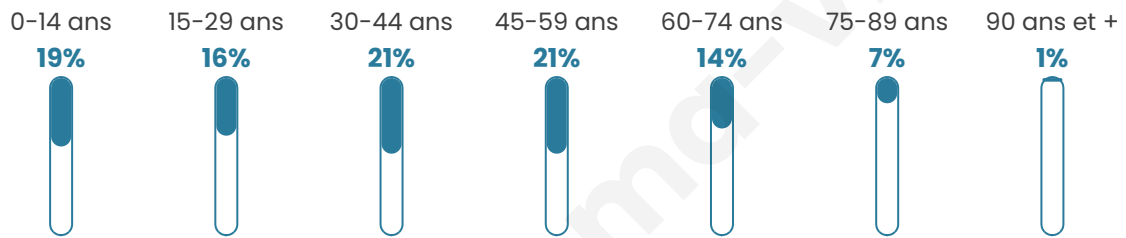
28 550 €/an

Evolution du nombre d'habitants

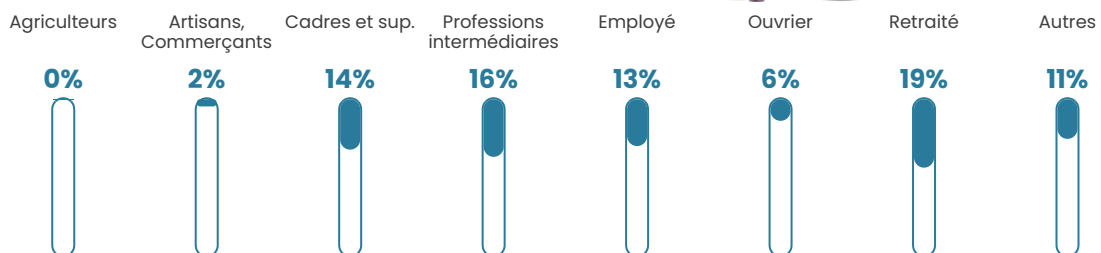


Sources : Institut national de la statistique et des études économiques (insee) selon Les dernières parutions officielles de 2024 portant sur les années 2020, 2021 et 2022.


Tranche d'âge




Activité professionnelle



Niveau de diplôme















Composition des ménages



Profils électoraux

Premier tour

	Emmanuel MACRON	33.40 %
	Jean-Luc MÉLENCHON	20.02 %
	Marine LE PEN	18.46 %
	Éric ZEMMOUR	8.80 %
	Valérie PÉCRESSE	6.03 %
	Yannick JADOT	4.94 %
	Jean LASSALLE	2.31 %
	Fabien ROUSSEL	2.09 %
	Nicolas DUPONT- AIGNAN	1.93 %
	Anne HIDALGO	1.11 %
	Philippe POUTOU	0.52 %
	Nathalie ARTHAUD	0.39 %



5 709 inscrits

Participation : 79.05%

Votes blancs : 1.71%

Votes nuls : 0.58%

Second tour

	Emmanuel MACRON	66,48 %
	Marine LE PEN	33,53 %

5 712 inscrits

Participation : 76.16%

Votes blancs : 6.11%

Votes nuls : 1.93%

Sécurité



Agressions physiques / sexuelles

54



Cambriolages

30



Vols / dégradations

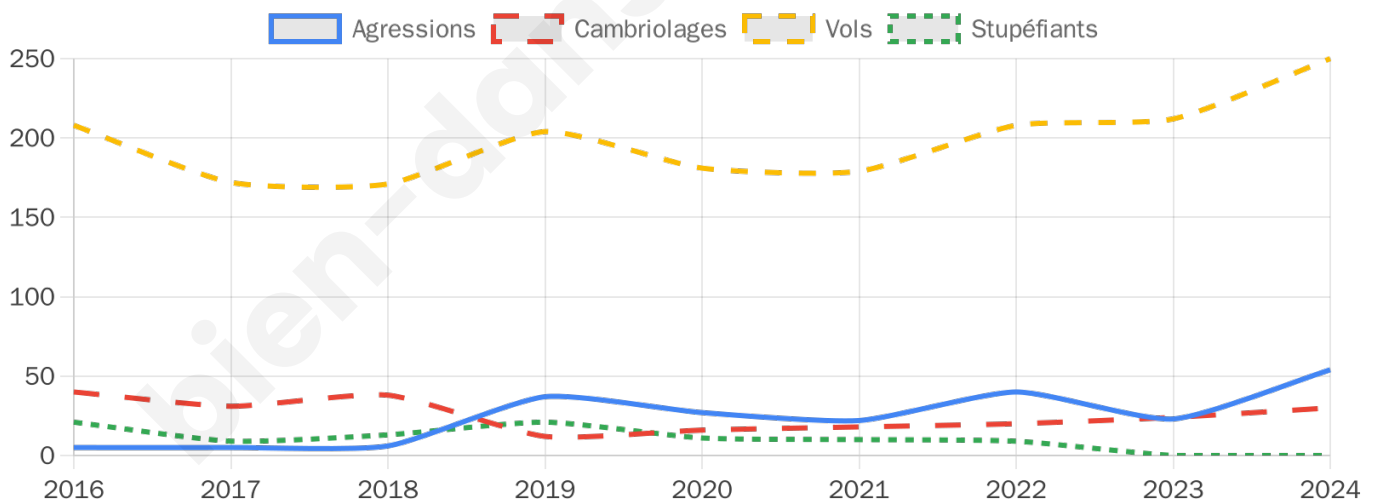
250



Stupéfiants

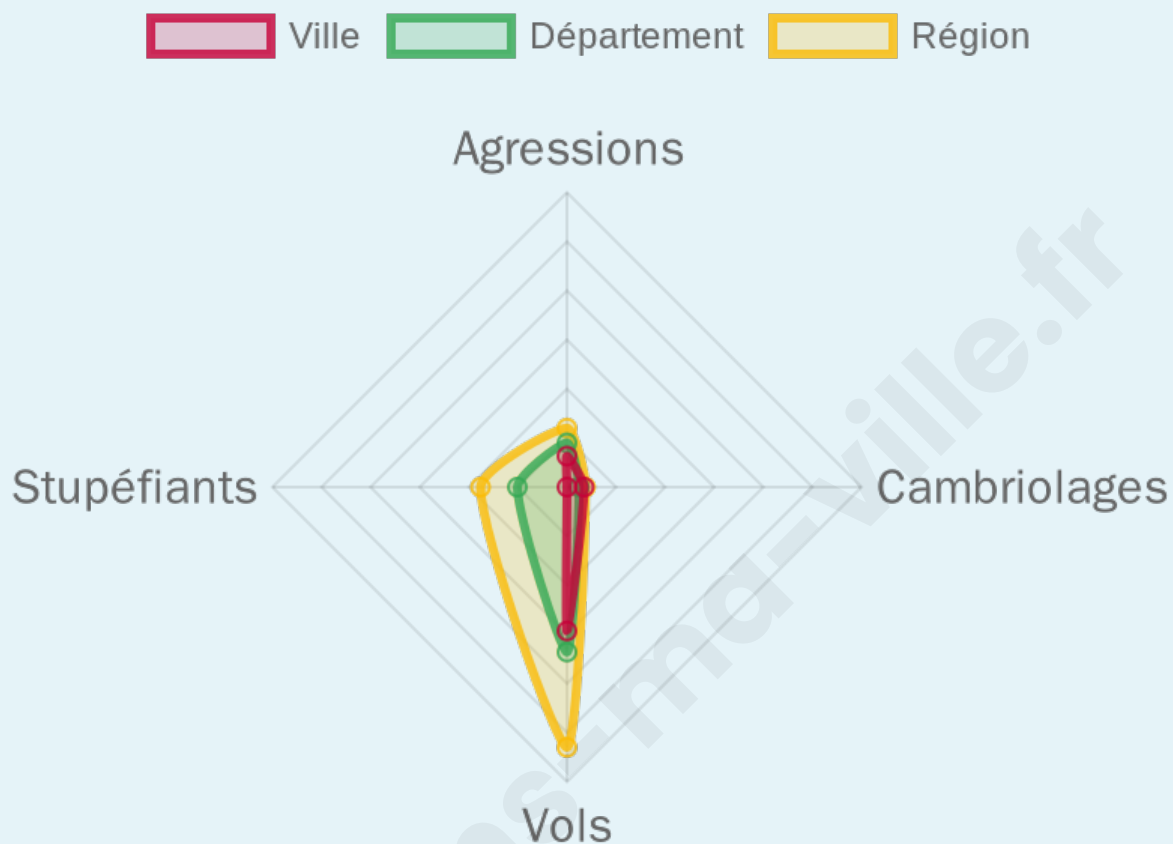
0

Evolution du nombre d'infractions



Pour comparer

(en proportion du nombre d'habitants)



Sources : Bases statistiques communale, départementale et régionale de la délinquance enregistrée par la police et la gendarmerie nationales selon les dernières parutions officielles de 2025 portant sur l'année 2024 ([data.gouv](https://data.gouv.fr)).

Agressions physiques / sexuelles : Violences sexuelles, coups et blessures volontaires intrafamiliaux, coups et blessures volontaires, autres coups, blessures volontaires et vols violents sans arme.

Cambriolages : Cambriolages de logements.

Vols : Vols avec armes, vols d'accessoires sur véhicules, vols dans les véhicules, vols de véhicules, vols sans violence contre des personnes, destructions, dégradations volontaires et escroqueries.

Stupéfiants : Trafic de stupéfiants dont (AFD) et usage de stupéfiants.

Services à la population



Commerce

Hypermarché	X Franconville 1km
Supermarché	1
Superette	4
Boulangerie	4
Boucherie	1
Restaurant	5
Garage	14
Station-service	X Franconville 2km
Banque	1
La poste	32
Coiffeur	9
Tabac	X Franconville 1km
Bars / discothèque	2
Bibliothèque	X Cormeilles-en-Parisis 4km
Cinéma	X Franconville 2km
Vétérinaire	1



Santé

Pharmacie	2
Hôpital	X Taverny 2km
Laboratoire d'analyses médicales	1
Etablissement pour handicapé	X Ermont 1km
EHPA	1
Médecin	5
Dentiste	1
Chirurgien	X Ermont 3km
Dermatologue	X Taverny 3km
Anesthésiste	X Ermont 3km
Gastro-entérologue	X Taverny 3km
Gynécologue	X Saint-Leu-la-Forêt 1km
Cancérologue	X La Garenne-Colombes 11km
Neurologue	X Ermont 3km
Ophtalmologue	X Saint-Leu-la-Forêt 2km
ORL	X Franconville 1km
Cardiologue	X Montigny-lès-Cormeilles 3km
Pédiatre	X Ermont 2km
Pneumologue	X Taverny 3km
Psychologue	X Saint-Leu-la-Forêt 1km
Radiologue	X Franconville 1km
Rhumatologue	X Taverny 3km
Sage-femme	1



Éducation

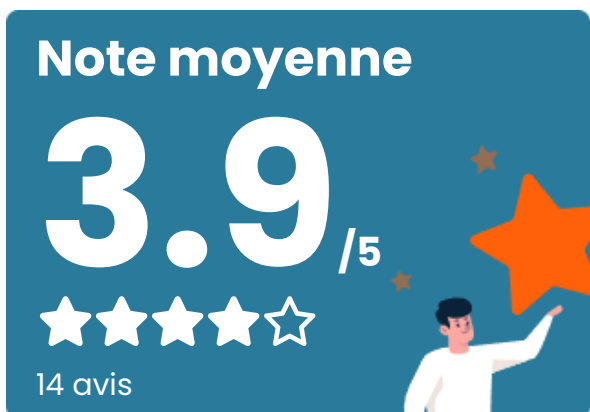
Crèche	1
Ecole maternelle Public	2
Ecole maternelle Privé	X Cormeilles-en-Parisis 3km
Ecole primaire Public	2
Ecole primaire Privé	X Franconville 1km
Collège Public	1
Collège Privé	X Franconville 1km
Lycée Public	X Franconville 2km
Lycée Privé	X Franconville 1km

Sources : Base Sirene des entreprises et de leurs établissements selon les dernières parutions officielles de 2025 portant sur l'année 2024 ([data.gouv](#)). Liste, localisation et tarifs des professionnels de santé selon les dernières parutions officielles de 2025 portant sur l'année 2024 ([opendatasoft](#)) et FINISS Extraction du Fichier des établissements selon les dernières parutions officielles de 2025 portant sur l'année 2024 ([data.gouv](#)). Adresse et géolocalisation des établissements d'enseignement du premier et second degrés selon les dernières parutions officielles de 2025 portant sur l'année 2024 ([data.education.gouv](#))

Villes autour de Le Plessis-Bouchard

Ville	Habitants	Superficie	Pop densité	Pop active	Taux chômage	Revenu moyen	Prix immobilier
Franconville (73 avis)	37 754	6 km ²	6 292 h/km ²	50.5%	6%	24 120 €/an	3 026 €/m ²
Saint-Leu-la-Forêt (32 avis)	16 138	5 km ²	3 228 h/km ²	49.1%	4.4%	28 960 €/an	3 627 €/m ²
Beauchamp (19 avis)	9 849	3 km ²	3 283 h/km ²	44.3%	5%	28 510 €/an	3 882 €/m ²
Saint-Prix (19 avis)	7 612	7 km ²	1 087 h/km ²	46.6%	3.6%	31 490 €/an	3 941 €/m ²
Cormeilles-en-Parisis (42 avis)	27 292	8 km ²	3 412 h/km ²	49.6%	4%	28 650 €/an	3 996 €/m ²
Ermont (21 avis)	29 489	4 km ²	7 372 h/km ²	47.8%	5.2%	24 940 €/an	3 684 €/m ²
Eaubonne (31 avis)	26 211	4 km ²	6 553 h/km ²	48%	4.1%	26 900 €/an	3 821 €/m ²
Taverny (39 avis)	27 593	10 km ²	2 759 h/km ²	47.7%	5%	25 570 €/an	3 279 €/m ²
Bessancourt (18 avis)	8 869	6 km ²	1 478 h/km ²	47.4%	3.9%	26 780 €/an	3 492 €/m ²
Sannois (33 avis)	26 924	4 km ²	6 731 h/km ²	49.4%	5.6%	24 250 €/an	3 514 €/m ²
Montlignon (4 avis)	3 038	2 km ²	1 519 h/km ²	45%	3.1%	34 100 €/an	3 611 €/m ²
Montigny-lès-Cormeilles (11 avis)	22 457	4 km ²	5 614 h/km ²	47.6%	6.8%	21 970 €/an	3 104 €/m ²
Andilly (9 avis)	2 742	2 km ²	1 371 h/km ²	44.6%	6%	30 190 €/an	3 428 €/m ²
Margency (5 avis)	3 012	0 km ²	3 012 h/km ²	46.3%	3.9%	31 670 €/an	3 566 €/m ²
La Frette-sur-Seine (9 avis)	4 570	2 km ²	2 285 h/km ²	50.5%	4.2%	31 130 €/an	4 141 €/m ²

Avis sur la ville de Le Plessis-Bouchard



Moyenne par critère



Villes autour de Le Plessis-Bouchard

Ville	Note globale	Sécurité	Éducation	Sport Loisir	Environnement	Vie pratique
Franconville (73 avis)	3.6	3.3	3.5	4.0	3.5	3.8
Saint-Leu-la-Forêt (32 avis)	3.8	3.6	3.8	3.9	3.8	3.9
Beauchamp (19 avis)	4.0	4.1	4.1	3.9	4.3	3.8
Saint-Prix (19 avis)	4.5	4.5	4.4	4.5	4.5	4.4
Cormeilles-en-Parisis (42 avis)	3.6	3.5	3.9	3.9	3.6	3.3
Ermont (21 avis)	3.3	3.3	3.4	3.3	2.9	3.6
Eaubonne (31 avis)	3.8	3.4	3.7	4.0	3.7	4.1
Taverny (39 avis)	3.6	3.2	3.6	3.7	3.8	3.8
Bessancourt (18 avis)	3.2	3.4	3.3	3.0	3.6	2.6
Sannois (33 avis)	3.2	3.3	3.4	3.2	2.8	3.3
Montlignon (4 avis)	3.9	4.5	4.0	3.5	4.8	2.8
Montigny-lès-Cormeilles (11 avis)	3.6	3.0	3.5	4.1	3.6	3.6
Andilly (9 avis)	3.6	3.9	3.3	3.6	4.2	2.9
Margency (5 avis)	4.7	5.0	4.8	4.4	5.0	4.2
La Frette-sur-Seine (9 avis)	3.4	3.1	3.9	3.2	3.8	2.8



Vous aimez votre ville ? Notez-la !

Et faites-nous part de vos remarques constructives



Avec

BIEN dans ma **VILLE** 