



Version web

Ville de Plérin

Présenté par

BIEN dans
ma **VILLE** 

Sommaire

| | |
|---|----|
| Situation géographique | 3 |
| Statistiques sur la population | 4 |
| Evolution du nombre d'habitants | 4 |
| Tranche d'âge | 5 |
| 0-14 ans | 5 |
| 15-29 ans | 5 |
| 30-44 ans | 5 |
| 45-59 ans | 5 |
| 60-74 ans | 5 |
| 75-89 ans | 5 |
| 90 ans et + | 5 |
| Activité professionnelle | 5 |
| Agriculteurs | 5 |
| Artisans, Commerçants | 5 |
| Cadres et sup. | 5 |
| Professions intermédiaires | 5 |
| Employé | 5 |
| Ouvrier | 5 |
| Retraité | 5 |
| Autres | 5 |
| Niveau de diplôme | 6 |
| Sans diplôme ou CEP | 6 |
| Brevet, BEPC, DNB | 6 |
| CAP-BEP ou équivalent | 6 |
| BAC ou équivalent | 6 |
| BAC+2 | 6 |
| BAC+3 ou +4 | 6 |
| BAC+5 ou plus | 6 |
| Composition des ménages | 6 |
| Couple sans enfant | 6 |
| Couple avec enfant(s) | 6 |
| Famille monoparentale | 6 |
| Colocation / Autre | 6 |
| Personnes seules | 6 |
| Profils électoraux | 7 |
| Premier tour | 7 |
| Sécurité | 8 |
| Evolution du nombre d'infractions | 8 |
| Pour comparer | 9 |
| Services à la population | 10 |
| Commerce | 10 |
| Éducation | 10 |
| Villes autour de Plérin | 11 |
| Avis sur la ville de Plérin | 12 |
| Moyenne par critère | 12 |
| Villes autour de Plérin | 12 |
| Répartition des avis par note | 12 |
| Répartition des avis par note | 12 |

Situation géographique



i Informations clés

- **Région** : Bretagne
- **Département** : Côtes-d'armor
- **Code postal** : 22190
- **Superficie** : 27 km²



Statistiques sur la population



Nombre d'habitants

14 425



Age moyen

45 ans



Pop active

44.8%



Taux chômage

8%



Pop densité

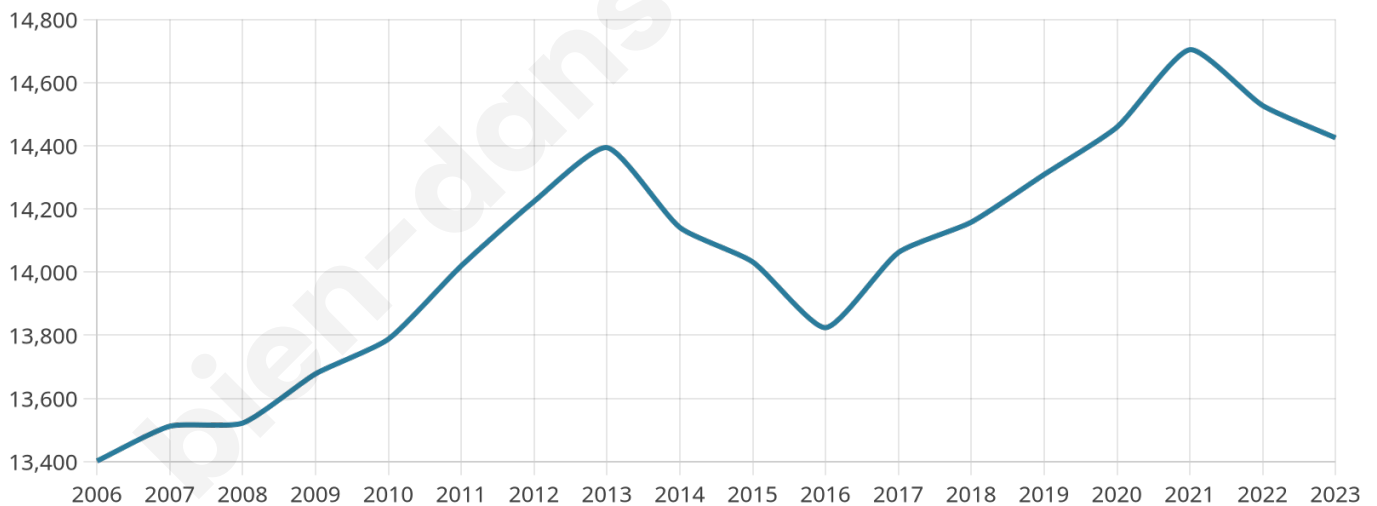
534 h/km²



Revenu moyen

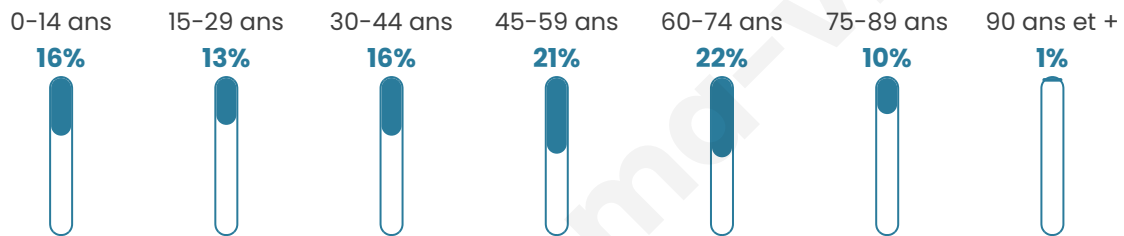
25 190 €/an

Evolution du nombre d'habitants

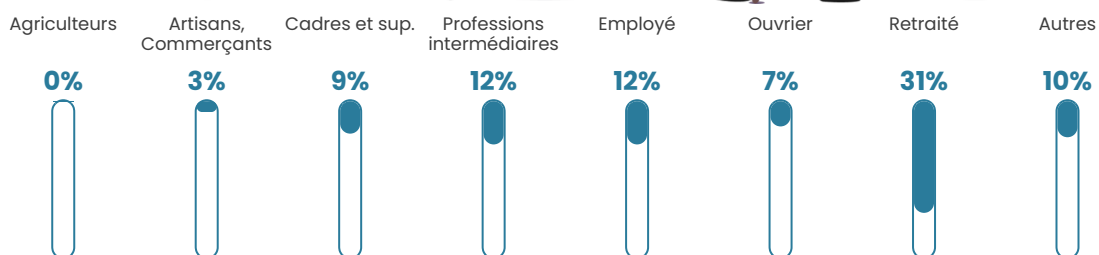


Sources : Institut national de la statistique et des études économiques (insee) selon Les dernières parutions officielles de 2024 portant sur les années 2020, 2021 et 2022.


Tranche d'âge



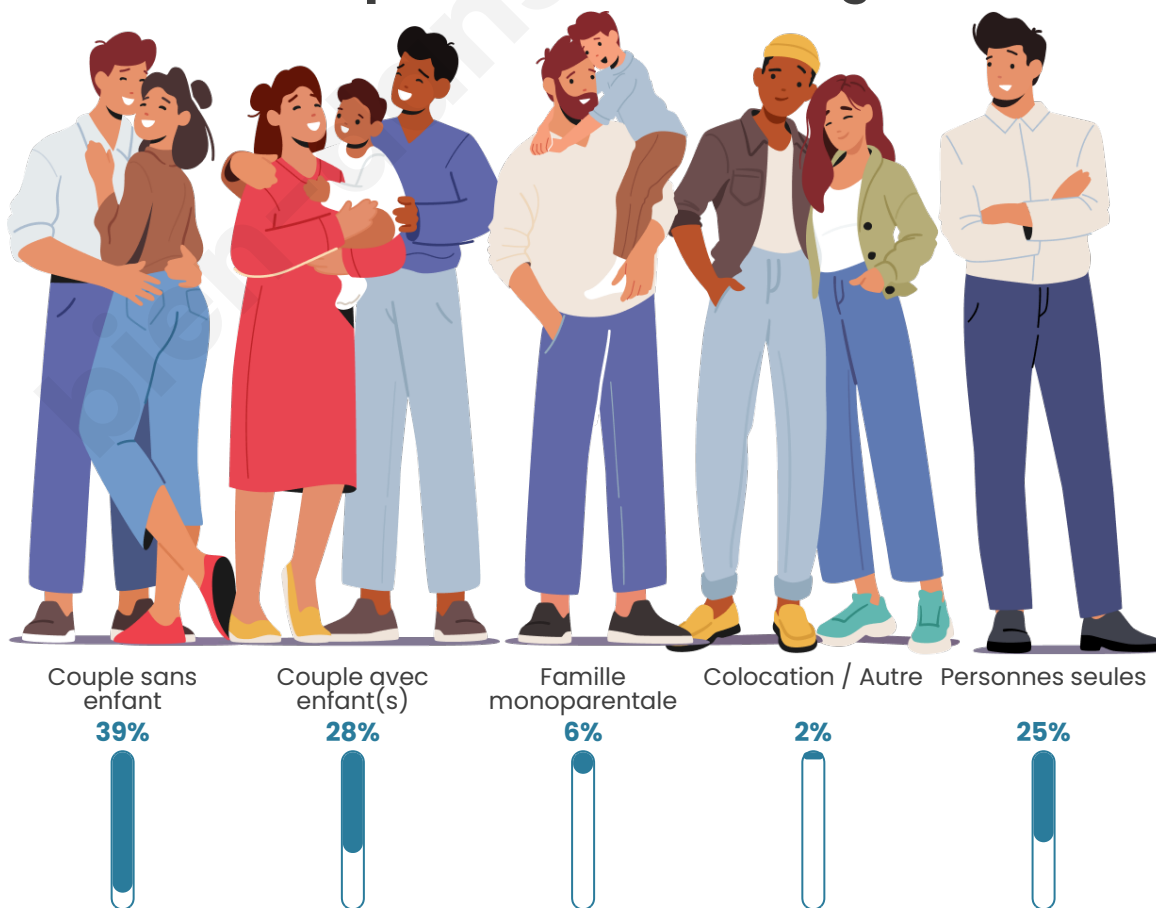
Activité professionnelle



Niveau de diplôme















Composition des ménages



Profils électoraux

Premier tour

| | | |
|---|-----------------------|---------|
|  | Emmanuel MACRON | 36.25 % |
|  | Jean-Luc MÉLENCHON | 21.23 % |
|  | Marine LE PEN | 16.46 % |
|  | Yannick JADOT | 7.36 % |
|  | Valérie PÉCRESSÉ | 4.54 % |
|  | Éric ZEMMOUR | 3.66 % |
|  | Fabien ROUSSEL | 3.01 % |
|  | Anne HIDALGO | 2.43 % |
|  | Jean LASSALLE | 2.10 % |
|  | Nicolas DUPONT-AIGNAN | 1.60 % |
|  | Philippe POUTOU | 0.82 % |
|  | Nathalie ARTHAUD | 0.53 % |



10 920 inscrits

Participation : 83.37%

Votes blancs : 1.25%

Votes nuls : 0.72%

Second tour

| | | |
|---|-----------------|---------|
|  | Emmanuel MACRON | 73,08 % |
|  | Marine LE PEN | 26,92 % |

10 924 inscrits

Participation : 82.94%

Votes blancs : 6.68%

Votes nuls : 2.72%

Sécurité



Agressions physiques / sexuelles

71



Cambriolages

44



Vols / dégradations

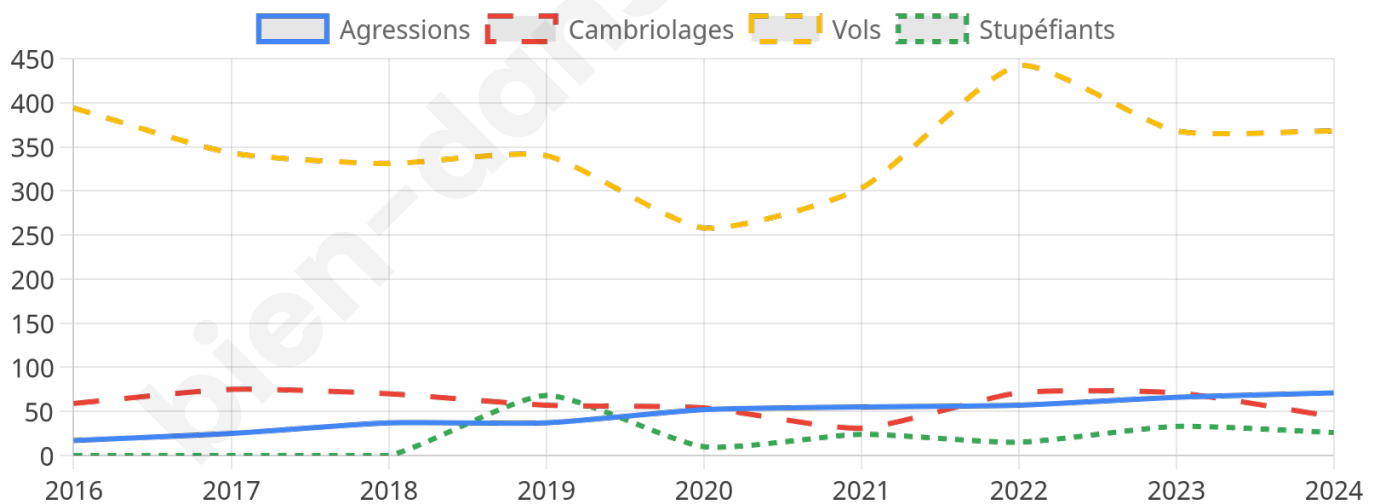
368



Stupéfiants

26

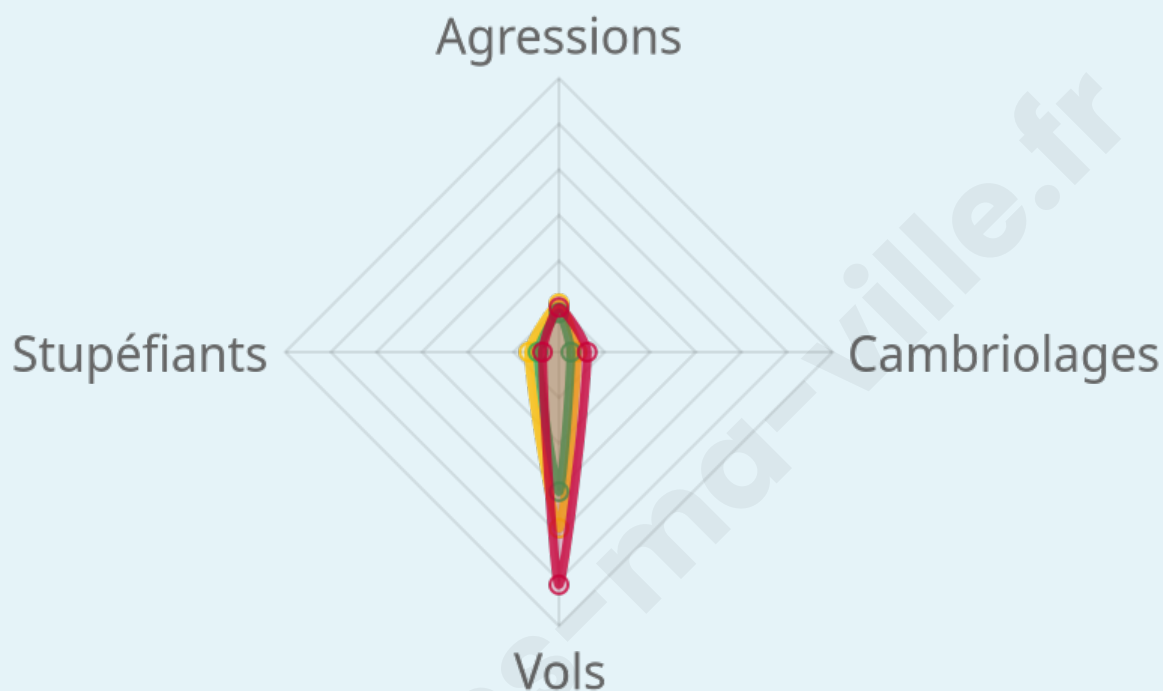
Evolution du nombre d'infractions



Pour comparer

(en proportion du nombre d'habitants)

■ Ville ■ Département ■ Région



Sources : Bases statistiques communale, départementale et régionale de la délinquance enregistrée par la police et la gendarmerie nationales selon les dernières parutions officielles de 2025 portant sur l'année 2024 ([data.gouv](https://data.gouv.fr)).

Agressions physiques / sexuelles : Violences sexuelles, coups et blessures volontaires intrafamiliaux, coups et blessures volontaires, autres coups, blessures volontaires et vols violents sans arme.

Cambriolages : Cambriolages de logements.

Vols : Vols avec armes, vols d'accessoires sur véhicules, vols dans les véhicules, vols de véhicules, vols sans violence contre des personnes, destructions, dégradations volontaires et escroqueries.

Stupéfiants : Trafic de stupéfiants dont (AFD) et usage de stupéfiants.

Services à la population



Commerce

| | |
|--------------------|------------------------------------|
| Hypermarché | 1 |
| Supermarché | 1 |
| Superette | 9 |
| Boulangerie | 9 |
| Boucherie | 5 |
| Restaurant | 32 |
| Garage | 15 |
| Station-service | 1 |
| Banque | 12 |
| La poste | 12 |
| Coiffeur | 21 |
| Tabac | X Saint-Brieuc 3km |
| Bars / discothèque | 16 |
| Bibliothèque | 1 |
| Cinéma | X Saint-Brieuc 2km |
| Vétérinaire | 6 |



Santé

| | |
|----------------------------------|------------------------------------|
| Pharmacie | 6 |
| Hôpital | X Saint-Brieuc 2km |
| Laboratoire d'analyses médicales | 2 |
| Etablissement pour handicapé | 5 |
| EHPA | 1 |
| Médecin | 11 |
| Dentiste | 12 |
| Chirurgien | 22 |
| Dermatologue | X Saint-Brieuc 2km |
| Anesthésiste | 11 |
| Gastro-entérologue | 2 |
| Gynécologue | 4 |
| Cancérologue | 7 |
| Neurologue | X Saint-Brieuc 3km |
| Ophtalmologue | 6 |
| ORL | 3 |
| Cardiologue | X Saint-Brieuc 2km |
| Pédiatre | 4 |
| Pneumologue | 1 |
| Psychologue | 3 |
| Radiologue | 12 |
| Rhumatologue | X Saint-Brieuc 3km |
| Sage-femme | 4 |



Éducation

| | |
|-------------------------|------------------------------------|
| Crèche | 1 |
| Ecole maternelle Public | X Saint-Brieuc 2km |
| Ecole maternelle Privé | X Saint-Malo 61km |
| Ecole primaire Public | 4 |
| Ecole primaire Privé | 2 |
| Collège Public | 1 |
| Collège Privé | 1 |
| Lycée Public | X Saint-Brieuc 1km |
| Lycée Privé | X Saint-Brieuc 2km |

Sources : Base Sirene des entreprises et de leurs établissements selon les dernières parutions officielles de 2025 portant sur l'année 2024 ([data.gouv](#)). Liste, localisation et tarifs des professionnels de santé selon les dernières parutions officielles de 2025 portant sur l'année 2024 ([opendatasoft](#)) et FINISS Extraction du Fichier des établissements selon les dernières parutions officielles de 2025 portant sur l'année 2024 ([data.gouv](#)). Adresse et géolocalisation des établissements d'enseignement du premier et second degrés selon les dernières parutions officielles de 2025 portant sur l'année 2024 ([data.education.gouv](#))

Villes autour de Plérin

| Ville | Habitants | Superficie | Pop densité | Pop active | Taux chômage | Revenu moyen | Prix immobilier |
|-------------------------|-----------|--------------------|-------------------------|------------|--------------|--------------|------------------------|
| Saint-Brieuc (105 avis) | 44 364 | 21 km ² | 2 113 h/km ² | 43.2% | 6.7% | 20 910 €/an | 1 309 €/m ² |
| La Méaugon | 1 320 | 6 km ² | 220 h/km ² | 50.7% | 3.1% | 23 090 €/an | 1 598 €/m ² |
| Trémuson (2 avis) | 2 259 | 6 km ² | 377 h/km ² | 45.8% | 3.9% | 23 350 €/an | 1 245 €/m ² |
| Ploufragan (8 avis) | 11 507 | 27 km ² | 426 h/km ² | 42.9% | 5.2% | 22 340 €/an | 1 473 €/m ² |
| Pordic (5 avis) | 7 454 | 33 km ² | 226 h/km ² | 43.7% | 3.7% | 25 870 €/an | 1 848 €/m ² |
| Langueux (8 avis) | 7 939 | 9 km ² | 882 h/km ² | 45.5% | 4.1% | 24 170 €/an | 1 729 €/m ² |
| Hillion (1 avis) | 4 335 | 24 km ² | 181 h/km ² | 42.7% | 2.1% | 24 090 €/an | 1 603 €/m ² |
| Plerneuf (1 avis) | 1 123 | 8 km ² | 140 h/km ² | 50.2% | 3.4% | 23 080 €/an | 1 065 €/m ² |
| Trégomeur (1 avis) | 945 | 10 km ² | 95 h/km ² | 48.7% | 3.2% | 23 680 €/an | 1 475 €/m ² |
| Plédran (2 avis) | 6 933 | 34 km ² | 204 h/km ² | 48.1% | 3.8% | 22 800 €/an | 1 437 €/m ² |
| Saint-Julien (2 avis) | 2 101 | 5 km ² | 420 h/km ² | 44.5% | 3.7% | 23 070 €/an | 1 380 €/m ² |
| Yffiniac (4 avis) | 5 074 | 17 km ² | 298 h/km ² | 48.7% | 4.8% | 23 230 €/an | 1 648 €/m ² |
| Plouvara | 1 144 | 22 km ² | 52 h/km ² | 52.9% | 2.7% | 21 630 €/an | 2 262 €/m ² |
| Saint-Donan | 1 477 | 22 km ² | 67 h/km ² | 47.7% | 2.2% | 23 250 €/an | 1 240 €/m ² |
| Lantic | 1 814 | 15 km ² | 121 h/km ² | 46.1% | 2.8% | 23 960 €/an | 1 668 €/m ² |

Avis sur la ville de Plérin



Moyenne par critère



Villes autour de Plérin

| Ville | Note globale | Sécurité | Éducation | Sport Loisir | Environnement | Vie pratique |
|-------------------------|--------------|------------|------------|--------------|---------------|--------------|
| Saint-Brieuc (105 avis) | 2.9 | 2.2 | 3.3 | 3.3 | 3.0 | 2.6 |
| La Méaugon | - | - | - | - | - | - |
| Trémuson (2 avis) | 3.6 | 3.5 | 4.0 | 3.5 | 4.0 | 3.0 |
| Ploufragan (8 avis) | 3.7 | 3.1 | 3.6 | 4.1 | 4.0 | 3.5 |
| Pordic (5 avis) | 3.9 | 3.8 | 4.0 | 4.0 | 4.2 | 3.4 |
| Langueux (8 avis) | 4.2 | 3.8 | 4.1 | 4.0 | 4.5 | 4.5 |
| Hillion (1 avis) | 4.8 | 5.0 | 5.0 | 5.0 | 5.0 | 4.0 |
| Plerneuf (1 avis) | 2.2 | 4.0 | 3.0 | 0.0 | 4.0 | 0.0 |
| Trégomeur (1 avis) | 3.8 | 4.0 | 4.0 | 4.0 | 3.0 | 4.0 |
| Plédran (2 avis) | 4.1 | 4.0 | 3.5 | 4.5 | 4.0 | 4.5 |
| Saint-Julien (2 avis) | 2.3 | 2.5 | 2.0 | 2.0 | 3.0 | 2.0 |
| Yffiniac (4 avis) | 3.7 | 3.0 | 4.0 | 4.5 | 3.5 | 3.3 |
| Plouvara | - | - | - | - | - | - |
| Saint-Donan | - | - | - | - | - | - |
| Lantic | - | - | - | - | - | - |



Vous aimez votre ville ? Notez-la !

Et faites-nous part de vos remarques constructives



Avec

BIEN dans ma **VILLE** 