



Version web

# Ville de Plénée-Jugon

Présenté par

**BIEN** dans  
ma **VILLE** 

# Sommaire

Situation géographique .....	3
Statistiques sur la population .....	4
Evolution du nombre d'habitants .....	4
Tranche d'âge .....	5
<i>0-14 ans</i> .....	5
<i>15-29 ans</i> .....	5
<i>30-44 ans</i> .....	5
<i>45-59 ans</i> .....	5
<i>60-74 ans</i> .....	5
<i>75-89 ans</i> .....	5
<i>90 ans et +</i> .....	5
Activité professionnelle .....	5
<i>Agriculteurs</i> .....	5
<i>Artisans, Commerçants</i> .....	5
<i>Cadres et sup.</i> .....	5
<i>Professions intermédiaires</i> .....	5
<i>Employé</i> .....	5
<i>Ouvrier</i> .....	5
<i>Retraité</i> .....	5
<i>Autres</i> .....	5
Niveau de diplôme .....	6
<i>Sans diplôme ou CEP</i> .....	6
<i>Brevet, BEPC, DNB</i> .....	6
<i>CAP-BEP ou équivalent</i> .....	6
<i>BAC ou équivalent</i> .....	6
<i>BAC+2</i> .....	6
<i>BAC+3 ou +4</i> .....	6
<i>BAC+5 ou plus</i> .....	6
Composition des ménages .....	6
<i>Couple sans enfant</i> .....	6
<i>Couple avec enfant(s)</i> .....	6
<i>Famille monoparentale</i> .....	6
<i>Colocation / Autre</i> .....	6
<i>Personnes seules</i> .....	6
Profils électoraux .....	7
<i>Premier tour</i> .....	7
Sécurité .....	8
<i>Evolution du nombre d'infractions</i> .....	8
<i>Pour comparer</i> .....	9
Services à la population .....	10
<i>Commerce</i> .....	10
<i>Éducation</i> .....	10
<i>Villes autour de Plénée-Jugon</i> .....	12

# Situation géographique



## i Informations clés

- **Région :** Bretagne
- **Département :** Côtes-d'armor
- **Code postal :** 22640
- **Superficie :** 61 km<sup>2</sup>



**Côtes d'Armor**  
le Département 

# Statistiques sur la population



Nombre d'habitants

**2 579**



Age moyen

**43 ans**



Pop active

**46.3%**



Taux chômage

**4.9%**



Pop densité

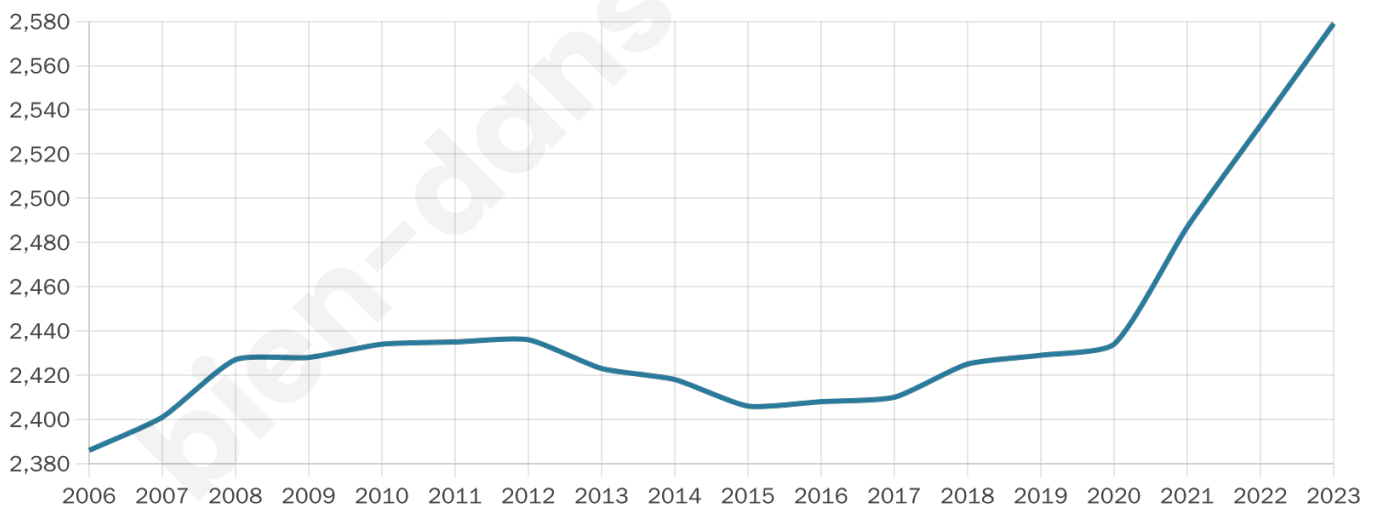
**42 h/km<sup>2</sup>**



Revenu moyen

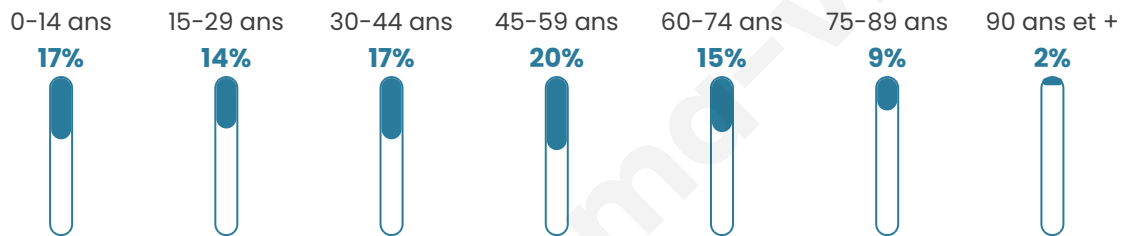
**22 310 €/an**

## Evolution du nombre d'habitants

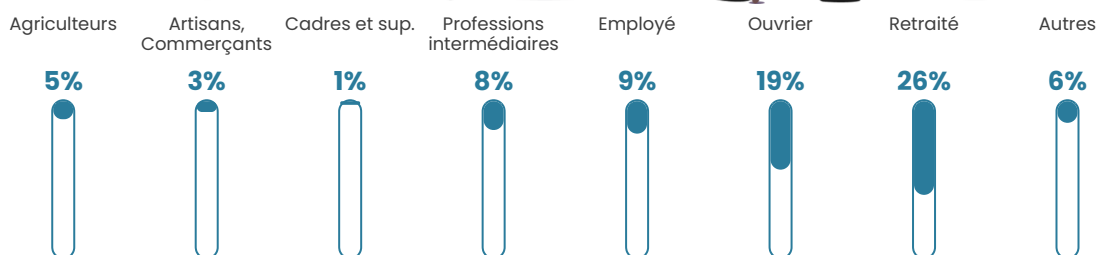


Sources : Institut national de la statistique et des études économiques (insee) selon Les dernières parutions officielles de 2024 portant sur les années 2020, 2021 et 2022.


## Tranche d'âge




## Activité professionnelle



## Niveau de diplôme



## Composition des ménages



# Profils électoraux

## Premier tour

	Emmanuel MACRON	30.92 %
	Marine LE PEN	25.58 %
	Jean-Luc MÉLENCHON	18.90 %
	Valérie PÉCRESSÉ	5.90 %
	Fabien ROUSSEL	3.87 %
	Jean LASSALLE	3.16 %
	Yannick JADOT	3.16 %
	Anne HIDALGO	2.81 %
	Éric ZEMMOUR	2.60 %
	Nicolas DUPONT- AIGNAN	1.69 %
	Philippe POUTOU	1.05 %
	Nathalie ARTHAUD	0.35 %



### 1 811 inscrits

Participation : 80.51%

Votes blancs : 1.37%

Votes nuls : 1.03%

## Second tour

	Emmanuel MACRON	60 %
	Marine LE PEN	40 %

### 1 809 inscrits

Participation : 80.38%

Votes blancs : 5.98%

Votes nuls : 3.58%

# Sécurité



Agressions physiques / sexuelles

**6**



Cambriolages

**0**



Vols / dégradations

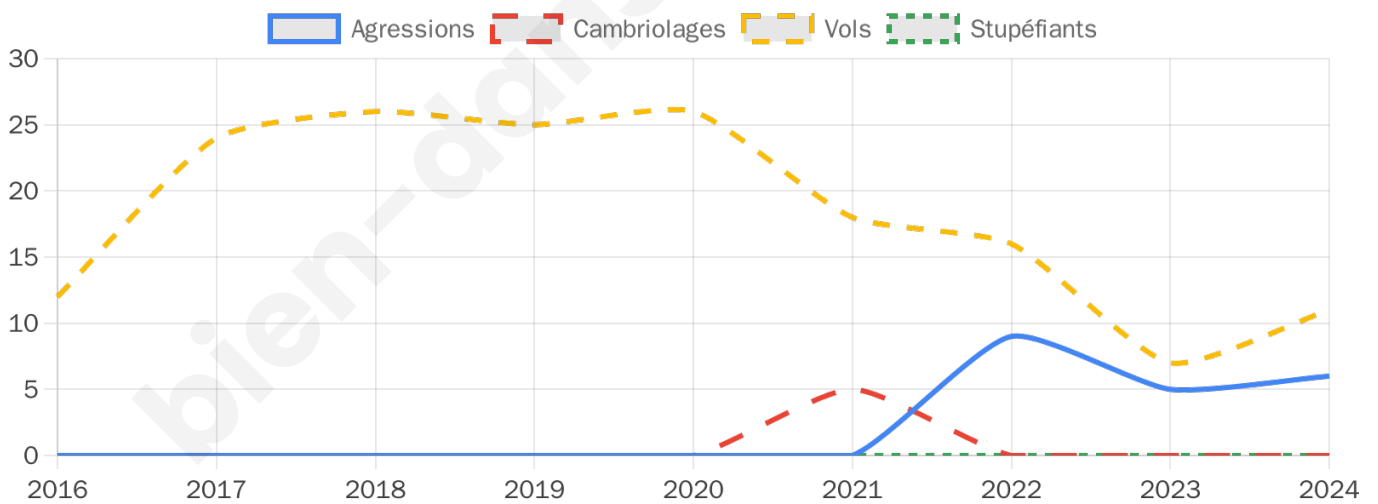
**11**



Stupéfiants

**0**

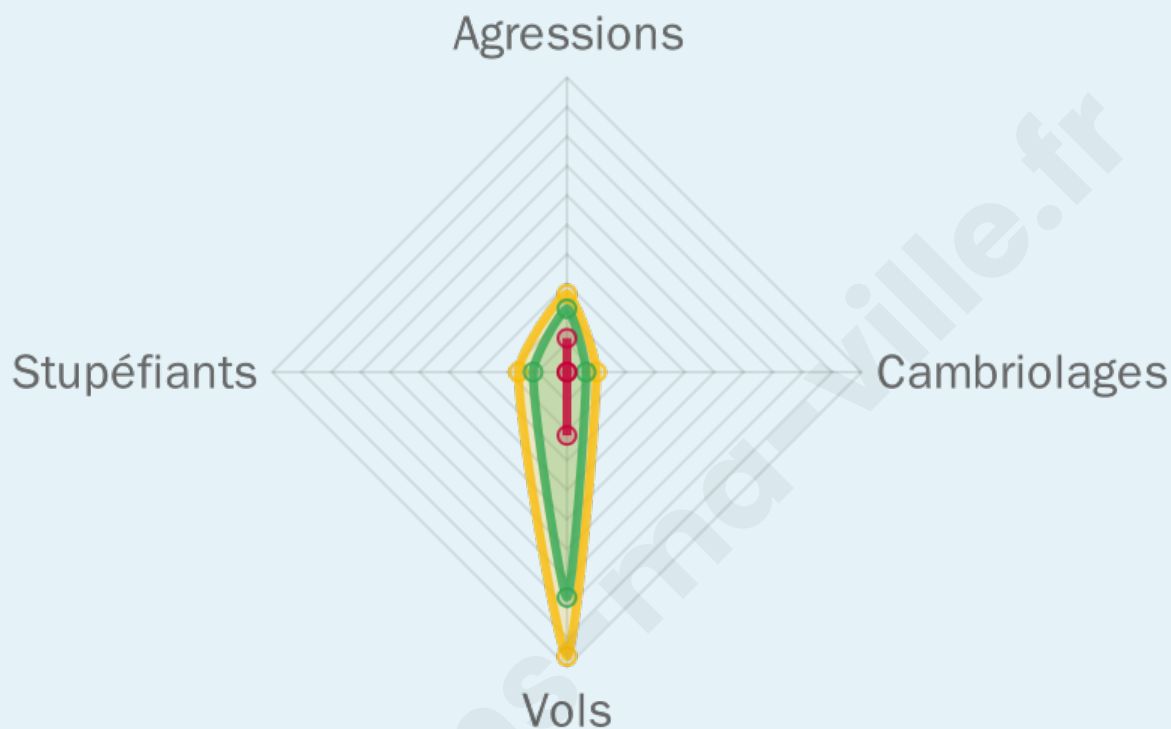
## Evolution du nombre d'infractions



## Pour comparer

(en proportion du nombre d'habitants)

■ Ville ■ Département ■ Région



Sources : Bases statistiques communale, départementale et régionale de la délinquance enregistrée par la police et la gendarmerie nationales selon les dernières parutions officielles de 2025 portant sur l'année 2024 ([data.gouv](https://data.gouv.fr)).

Agressions physiques / sexuelles : Violences sexuelles, coups et blessures volontaires intrafamiliaux, coups et blessures volontaires, autres coups, blessures volontaires et vols violents sans arme.

Cambriolages : Cambriolages de logements.

Vols : Vols avec armes, vols d'accessoires sur véhicules, vols dans les véhicules, vols de véhicules, vols sans violence contre des personnes, destructions, dégradations volontaires et escroqueries.

Stupéfiants : Trafic de stupéfiants dont (AFD) et usage de stupéfiants.

# Services à la population



## Commerce

Hypermarché	X <u>Broons</u> 12km
Supermarché	1
Superette	X <u>Rouillac</u> 7km
Boulangerie	2
Boucherie	2
Restaurant	2
Garage	3
Station-service	1
Banque	3
La poste	1
Coiffeur	6
Tabac	X <u>Lamballe-Armor</u> 14km
Bars / discothèque	2
Bibliothèque	X <u>Quintenic</u> 16km
Cinéma	X <u>Lamballe-Armor</u> 14km
Vétérinaire	X <u>Jugon-les-Lacs - Commune nouvelle</u> 6km



## Santé

Pharmacie	1
Hôpital	X <u>Lamballe-Armor</u> 14km
Laboratoire d'analyses médicales	X <u>Lamballe-Armor</u> 13km
Etablissement pour handicapé	4
EHPA	2
Médecin	2
Dentiste	X <u>Jugon-les-Lacs - Commune nouvelle</u> 6km
Chirurgien	X <u>Corseul</u> 21km
Dermatologue	X <u>Lamballe-Armor</u> 14km
Anesthésiste	X <u>Yffiniac</u> 25km
Gastro-entérologue	X <u>Dinan</u> 28km
Gynécologue	X <u>Lamballe-Armor</u> 14km
Cancérologue	X <u>Plérin</u> 35km
Neurologue	X <u>Saint-Brieuc</u> 31km
Ophtalmologue	X <u>Jugon-les-Lacs - Commune nouvelle</u> 6km
ORL	X <u>Quévert</u> 27km
Cardiologue	X <u>Lamballe-Armor</u> 14km
Pédiatre	1
Pneumologue	X <u>Saint-Brieuc</u> 31km
Psychologue	X <u>Lamballe-Armor</u> 14km
Radiologue	X <u>Lamballe-Armor</u> 14km
Rhumatologue	X <u>Saint-Brieuc</u> 31km
Sage-femme	X <u>Jugon-les-Lacs - Commune nouvelle</u> 8km



## Éducation

Crèche	X <u>Jugon-les-Lacs - Commune nouvelle</u> 7km
Ecole maternelle Public	1
Ecole maternelle Privé	X <u>Saint-Malo</u> 45km
Ecole primaire Public	1
Ecole primaire Privé	1
Collège Public	1
Collège Privé	1
Lycée Public	X <u>Lamballe-Armor</u> 14km
Lycée Privé	X <u>Lamballe-Armor</u> 13km

Sources : Base Sirene des entreprises et de leurs établissements selon les dernières parutions officielles de 2025 portant sur l'année 2024 ([data.gouv](https://data.gouv.fr)). Liste, localisation et tarifs des professionnels de santé selon les dernières parutions officielles de 2025 portant sur l'année 2024 ([opendatasoft](https://opendatasoft.com)) et FINESS Extraction du Fichier des établissements selon les dernières parutions officielles de 2025 portant sur l'année 2024 ([data.gouv](https://data.gouv.fr)). Adresse et géolocalisation des établissements d'enseignement du premier et second degrés selon les dernières parutions officielles de 2025 portant sur l'année 2024 ([data.education.gouv](https://data.education.gouv.fr))

bien-dans-ma-ville.fr

## Villes autour de Plénée-Jugon

Ville	Habitants	Superficie	Pop densité	Pop active	Taux chômage	Revenu moyen	Prix immobilier
Tramain	704	9 km <sup>2</sup>	78 h/km <sup>2</sup>	50.4%	4%	23 270 €/an	1 547 €/m <sup>2</sup>
Sévignac (1 avis)	1 117	43 km <sup>2</sup>	26 h/km <sup>2</sup>	46.4%	4.7%	20 900 €/an	879 €/m <sup>2</sup>
Rouillac	409	15 km <sup>2</sup>	27 h/km <sup>2</sup>	47.2%	3.7%	20 400 €/an	552 €/m <sup>2</sup>
Plestan (1 avis)	1 635	32 km <sup>2</sup>	51 h/km <sup>2</sup>	50%	3.2%	23 360 €/an	1 410 €/m <sup>2</sup>
Penguily	617	10 km <sup>2</sup>	62 h/km <sup>2</sup>	52.2%	1.9%	22 810 €/an	1 336 €/m <sup>2</sup>
Jugon-les-Lacs - Commune nouvelle (2 avis)	2 541	38 km <sup>2</sup>	67 h/km <sup>2</sup>	46.4%	3.7%	22 170 €/an	1 436 €/m <sup>2</sup>
La Malhoure	626	5 km <sup>2</sup>	125 h/km <sup>2</sup>	53%	3.7%	23 430 €/an	1 376 €/m <sup>2</sup>
Saint-Glen (1 avis)	664	11 km <sup>2</sup>	60 h/km <sup>2</sup>	48.2%	3.6%	23 200 €/an	1 422 €/m <sup>2</sup>
Plédéliac	1 662	51 km <sup>2</sup>	33 h/km <sup>2</sup>	42.5%	2.1%	22 610 €/an	1 289 €/m <sup>2</sup>
Saint-Rieul	551	6 km <sup>2</sup>	92 h/km <sup>2</sup>	47%	3.4%	21 400 €/an	1 239 €/m <sup>2</sup>
Trémeur	809	14 km <sup>2</sup>	58 h/km <sup>2</sup>	46.2%	3.2%	22 940 €/an	989 €/m <sup>2</sup>
Mégrit	812	20 km <sup>2</sup>	41 h/km <sup>2</sup>	49.8%	3.7%	21 260 €/an	1 121 €/m <sup>2</sup>
Noyal	985	6 km <sup>2</sup>	164 h/km <sup>2</sup>	48.2%	3.5%	24 310 €/an	1 455 €/m <sup>2</sup>
Saint-Trimoël	526	8 km <sup>2</sup>	66 h/km <sup>2</sup>	52.7%	3%	22 700 €/an	1 135 €/m <sup>2</sup>
Trébry	844	25 km <sup>2</sup>	34 h/km <sup>2</sup>	46.7%	2.8%	22 300 €/an	1 413 €/m <sup>2</sup>

bien-dans-ma-ville.fr



# **Vous aimez votre ville ? Notez-la !**

Et faites-nous part de vos remarques constructives



Avec

**BIEN** dans ma **VILLE** 