



Version web

# Ville de Pleine-Selve

Présenté par

**BIEN** dans  
ma **VILLE** 

# Sommaire

Situation géographique .....	3
Statistiques sur la population .....	4
Evolution du nombre d'habitants .....	4
Tranche d'âge .....	5
0-14 ans .....	5
15-29 ans .....	5
30-44 ans .....	5
45-59 ans .....	5
60-74 ans .....	5
75-89 ans .....	5
90 ans et + .....	5
Activité professionnelle .....	5
Agriculteurs .....	5
Artisans, Commerçants .....	5
Cadres et sup. ....	5
Professions intermédiaires .....	5
Employé .....	5
Ouvrier .....	5
Retraité .....	5
Autres .....	5
Niveau de diplôme .....	6
Sans diplôme ou CEP .....	6
Brevet, BEPC, DNB .....	6
CAP-BEP ou équivalent .....	6
BAC ou équivalent .....	6
BAC+2 .....	6
BAC+3 ou +4 .....	6
BAC+5 ou plus .....	6
Composition des ménages .....	6
Couple sans enfant .....	6
Couple avec enfant(s) .....	6
Famille monoparentale .....	6
Colocation / Autre .....	6
Personnes seules .....	6
Profils électoraux .....	7
Premier tour .....	7
Sécurité .....	8
Evolution du nombre d'infractions .....	8
Pour comparer .....	9
Services à la population .....	10
Commerce .....	10
Éducation .....	10
Villes autour de Pleine-Selve .....	11

# Situation géographique



## i Informations clés

- **Région** : Nouvelle-Aquitaine
- **Département** : Gironde
- **Code postal** : 33820
- **Superficie** : 4 km<sup>2</sup>



# Statistiques sur la population



Nombre d'habitants

**223**



Age moyen

**42 ans**



Pop active

**45.7%**



Taux chômage

**13.7%**



Pop densité

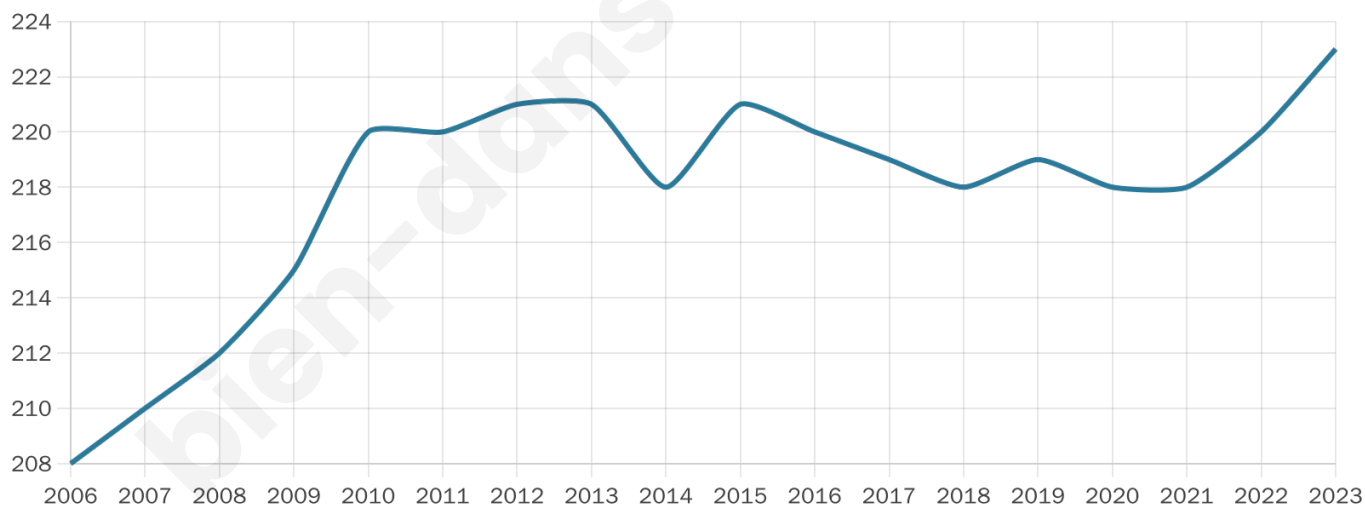
**56 h/km<sup>2</sup>**



Revenu moyen

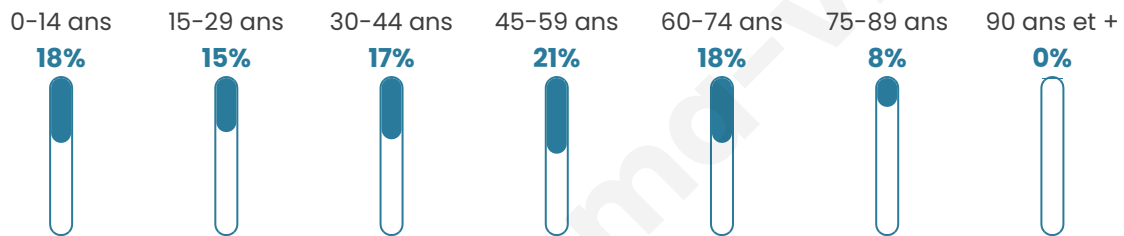
**19 150 €/an**

## Evolution du nombre d'habitants

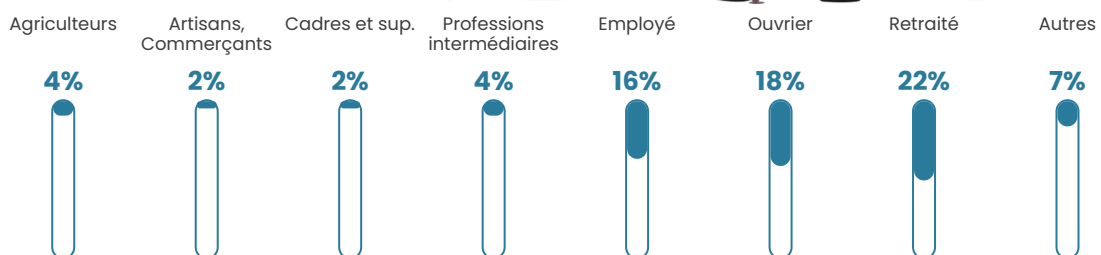


Sources : Institut national de la statistique et des études économiques (insee) selon Les dernières parutions officielles de 2024 portant sur les années 2020, 2021 et 2022.

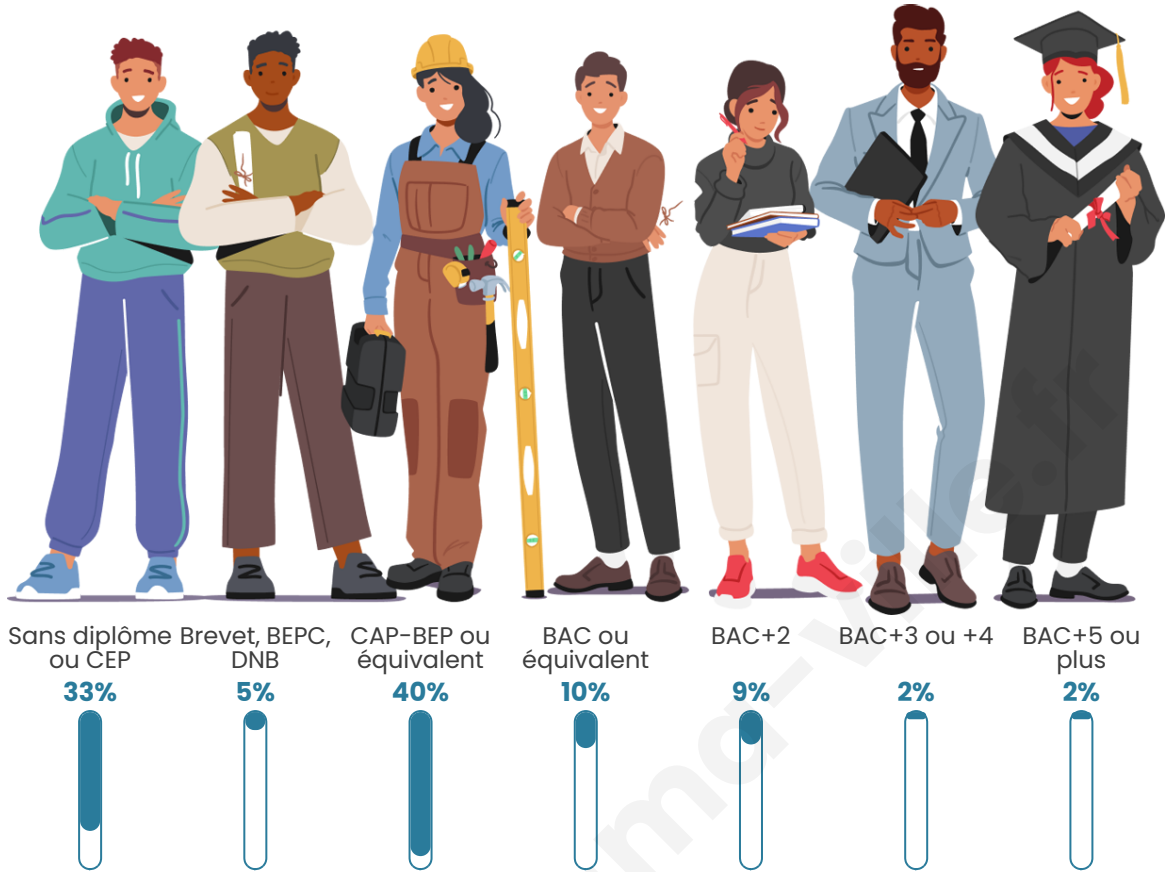
## Tranche d'âge




## Activité professionnelle



## Niveau de diplôme















## Composition des ménages



# Profils électoraux

## Premier tour

	Marine LE PEN	29.20 %
	Emmanuel MACRON	27.01 %
	Jean-Luc MÉLENCHON	12.41 %
	Jean LASSALLE	10.95 %
	Éric ZEMMOUR	8.03 %
	Philippe POUTOU	3.65 %
	Anne HIDALGO	2.92 %
	Valérie PÉCRESSE	2.19 %
	Yannick JADOT	1.46 %
	Nicolas DUPONT-AIGNAN	1.46 %
	Fabien ROUSSEL	0.73 %
	Nathalie ARTHAUD	0.00 %



### 183 inscrits

Participation : 75.96%

Votes blancs : 1.44%

Votes nuls : 0.00%

## Second tour

	Emmanuel MACRON	44,35 %
	Marine LE PEN	55,65 %

### 183 inscrits

Participation : 79.23%

Votes blancs : 9.66%

Votes nuls : 4.83%

# Sécurité



Agressions physiques / sexuelles

0



Cambriolages

0



Vols / dégradations

0



Stupéfiants

0

## Evolution du nombre d'infractions



## Pour comparer

(en proportion du nombre d'habitants)

■ Ville ■ Département ■ Région



Sources : Bases statistiques communale, départementale et régionale de la délinquance enregistrée par la police et la gendarmerie nationales selon les dernières parutions officielles de 2025 portant sur l'année 2024 ([data.gouv](https://data.gouv.fr)).

Agressions physiques / sexuelles : Violences sexuelles, coups et blessures volontaires intrafamiliaux, coups et blessures volontaires, autres coups, blessures volontaires et vols violents sans arme.

Cambriolages : Cambriolages de logements.

Vols : Vols avec armes, vols d'accessoires sur véhicules, vols dans les véhicules, vols de véhicules, vols sans violence contre des personnes, destructions, dégradations volontaires et escroqueries.

Stupéfiants : Trafic de stupéfiants dont (AFD) et usage de stupéfiants.

# Services à la population



## Commerce

Hypermarché	X <a href="#">Jonzac</a> 17km
Supermarché	X <a href="#">Saint-Ciers-sur-Gironde</a> 5km
Superette	X <a href="#">Boisredon</a> 3km
Boulangerie	X <a href="#">Boisredon</a> 2km
Boucherie	X <a href="#">Saint-Palais</a> 3km
Restaurant	1
Garage	X <a href="#">Saint-Palais</a> 2km
Station-service	X <a href="#">Mirambeau</a> 4km
Banque	X <a href="#">Saint-Ciers-sur-Gironde</a> 5km
La poste	X <a href="#">Val-de-Livenne</a> 8km
Coiffeur	X <a href="#">Mirambeau</a> 4km
Tabac	X <a href="#">Boisredon</a> 3km
Bars / discothèque	X <a href="#">Soubran</a> 6km
Bibliothèque	X <a href="#">Mirambeau</a> 5km
Cinéma	X <a href="#">Saint-Ciers-sur-Gironde</a> 5km
Vétérinaire	X <a href="#">Saint-Palais</a> 2km



## Santé

Pharmacie	X <a href="#">Saint-Ciers-sur-Gironde</a> 5km
Hôpital	X <a href="#">Jonzac</a> 17km
Laboratoire d'analyses médicales	X <a href="#">Montendre</a> 14km
Etablissement pour handicapé	X <a href="#">Braud-et-Saint-Louis</a> 9km
EHPA	X <a href="#">Saint-Ciers-sur-Gironde</a> 5km
Médecin	X <a href="#">Saint-Ciers-sur-Gironde</a> 5km
Dentiste	X <a href="#">Saint-Ciers-sur-Gironde</a> 5km
Chirurgien	X <a href="#">Soubran</a> 6km
Dermatologue	X <a href="#">Braud-et-Saint-Louis</a> 10km
Anesthésiste	X <a href="#">Saint-André-de-Cubzac</a> 37km
Gastro-entérologue	X <a href="#">Jonzac</a> 17km
Gynécologue	X <a href="#">Blaye</a> 22km
Cancérologue	X <a href="#">Bordeaux</a> 52km
Neurologue	X <a href="#">Ambarès-et-Lagrave</a> 44km
Ophtalmologue	X <a href="#">Braud-et-Saint-Louis</a> 10km
ORL	X <a href="#">Braud-et-Saint-Louis</a> 10km
Cardiologue	X <a href="#">Jonzac</a> 17km
Pédiatre	X <a href="#">Saint-André-de-Cubzac</a> 38km
Pneumologue	X <a href="#">Jonzac</a> 17km
Psychologue	X <a href="#">Jonzac</a> 16km
Radiologue	X <a href="#">Braud-et-Saint-Louis</a> 10km
Rhumatologue	X <a href="#">Étauliers</a> 11km
Sage-femme	X <a href="#">Saint-Ciers-sur-Gironde</a> 5km



## Éducation

Crèche	X <a href="#">Saint-Ciers-sur-Gironde</a> 4km
Ecole maternelle Public	1
Ecole maternelle Privé	X <a href="#">Bordeaux</a> 53km
Ecole primaire Public	X <a href="#">Saint-Palais</a> 2km
Ecole primaire Privé	X <a href="#">Saint-Ciers-sur-Gironde</a> 5km
Collège Public	X <a href="#">Mirambeau</a> 5km
Collège Privé	X <a href="#">Saint-Simon-de-Bordes</a> 12km
Lycée Public	X <a href="#">Saint-Germain-de-Lusignan</a> 16km
Lycée Privé	X <a href="#">Bois</a> 15km

Sources : Base Sirene des entreprises et de leurs établissements selon les dernières parutions officielles de 2025 portant sur l'année 2024 ([data.gov](#)). Liste, localisation et tarifs des professionnels de santé selon les dernières parutions officielles de 2025 portant sur l'année 2024 ([opendatasoft](#)) et FINISS Extraction du Fichier des établissements selon les dernières parutions officielles de 2025 portant sur l'année 2024 ([data.gov](#)). Adresse et géolocalisation des établissements d'enseignement du premier et second degrés selon les dernières parutions officielles de 2025 portant sur l'année 2024 ([data.education.gov](#))

## Villes autour de Pleine-Selve

Ville	Habitants	Superficie	Pop densité	Pop active	Taux chômage	Revenu moyen	Prix immobilier
Saint-Palais	527	9 km <sup>2</sup>	59 h/km <sup>2</sup>	46.3%	6.1%	22 460 €/an	1 346 €/m <sup>2</sup>
Boisredon	711	21 km <sup>2</sup>	34 h/km <sup>2</sup>	41.9%	4.2%	22 100 €/an	1 013 €/m <sup>2</sup>
Mirambeau	1 520	26 km <sup>2</sup>	58 h/km <sup>2</sup>	37.6%	5.9%	18 980 €/an	978 €/m <sup>2</sup>
Saint-Ciers-sur-Gironde (1 avis)	3 175	38 km <sup>2</sup>	84 h/km <sup>2</sup>	38.9%	5.1%	20 420 €/an	1 161 €/m <sup>2</sup>
Val-de-Livenne	1 792	37 km <sup>2</sup>	48 h/km <sup>2</sup>	43.8%	5.6%	19 200 €/an	1 345 €/m <sup>2</sup>
Soubran	414	13 km <sup>2</sup>	32 h/km <sup>2</sup>	40.8%	5.3%	19 780 €/an	578 €/m <sup>2</sup>
Saint-Martial-de-Mirambeau	302	9 km <sup>2</sup>	34 h/km <sup>2</sup>	47.7%	4.6%	20 430 €/an	1 088 €/m <sup>2</sup>
Saint-Aubin-de-Blaye	838	11 km <sup>2</sup>	76 h/km <sup>2</sup>	47.9%	7.4%	19 760 €/an	1 061 €/m <sup>2</sup>
Semoussac (1 avis)	386	9 km <sup>2</sup>	43 h/km <sup>2</sup>	44.6%	5.2%	21 200 €/an	1 250 €/m <sup>2</sup>
Courpignac	421	15 km <sup>2</sup>	28 h/km <sup>2</sup>	45.6%	5%	21 820 €/an	1 212 €/m <sup>2</sup>
Saint-Bonnet-sur-Gironde	859	30 km <sup>2</sup>	29 h/km <sup>2</sup>	35.4%	4.8%	20 270 €/an	865 €/m <sup>2</sup>
Salignac-de-Mirambeau	163	7 km <sup>2</sup>	23 h/km <sup>2</sup>	45.4%	3.7%	20 950 €/an	1 408 €/m <sup>2</sup>
Saint-Dizant-du-Bois	113	4 km <sup>2</sup>	28 h/km <sup>2</sup>	46.9%	5.3%	NC	1 805 €/m <sup>2</sup>
Semillac	65	2 km <sup>2</sup>	33 h/km <sup>2</sup>	44.6%	0%	NC	2 145 €/m <sup>2</sup>
Saint-Georges-des-Agoûts	278	6 km <sup>2</sup>	46 h/km <sup>2</sup>	39.2%	4%	20 570 €/an	2 117 €/m <sup>2</sup>

bien-dans-ma-ville.fr



# **Vous aimez votre ville ? Notez-la !**

Et faites-nous part de vos remarques constructives



Avec

**BIEN** dans ma **VILLE** 