



Version web

Ville de Pleine-Selve

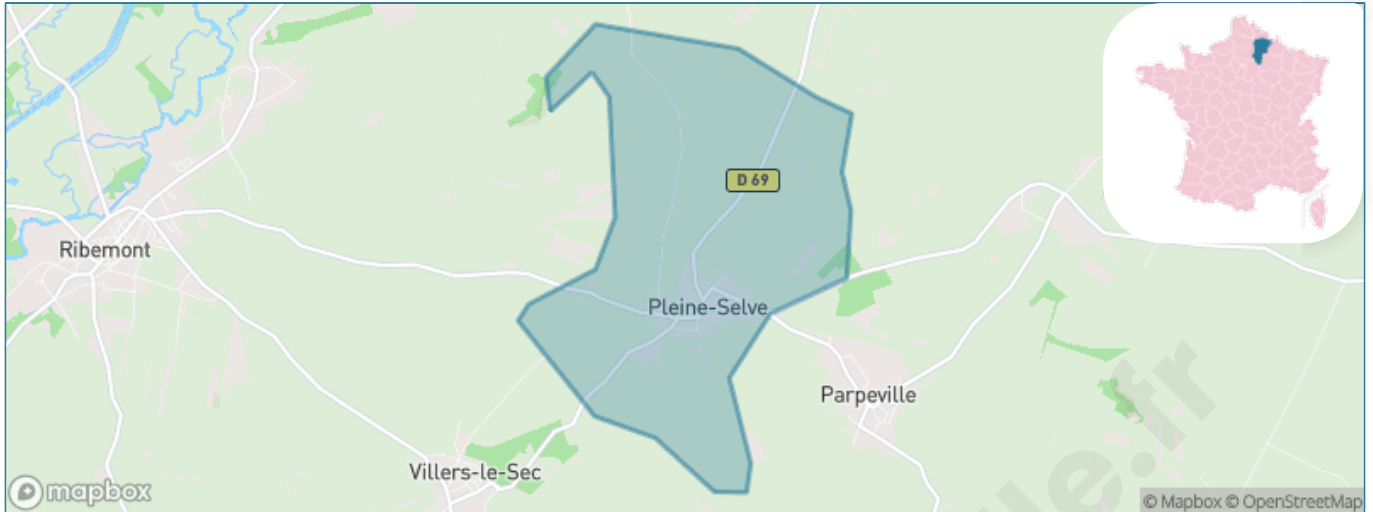
Présenté par

BIEN dans
ma **VILLE** 

Sommaire

Situation géographique	3
Statistiques sur la population	4
Evolution du nombre d'habitants	4
Tranche d'âge	5
0-14 ans	5
15-29 ans	5
30-44 ans	5
45-59 ans	5
60-74 ans	5
75-89 ans	5
90 ans et +	5
Activité professionnelle	5
Agriculteurs	5
Artisans, Commerçants	5
Cadres et sup.	5
Professions intermédiaires	5
Employé	5
Ouvrier	5
Retraité	5
Autres	5
Niveau de diplôme	6
Sans diplôme ou CEP	6
Brevet, BEPC, DNB	6
CAP-BEP ou équivalent	6
BAC ou équivalent	6
BAC+2	6
BAC+3 ou +4	6
BAC+5 ou plus	6
Composition des ménages	6
Couple sans enfant	6
Couple avec enfant(s)	6
Famille monoparentale	6
Colocation / Autre	6
Personnes seules	6
Profils électoraux	7
Premier tour	7
Sécurité	8
Evolution du nombre d'infractions	8
Pour comparer	9
Services à la population	10
Commerce	10
Éducation	10
Villes autour de Pleine-Selve	12

Situation géographique



i Informations clés

- **Région** : Hauts-de-France
- **Département** : Aisne
- **Code postal** : 02240
- **Superficie** : 6 km²



Statistiques sur la population



Nombre d'habitants

186



Age moyen

40 ans



Pop active

50.5%



Taux chômage

11.9%



Pop densité

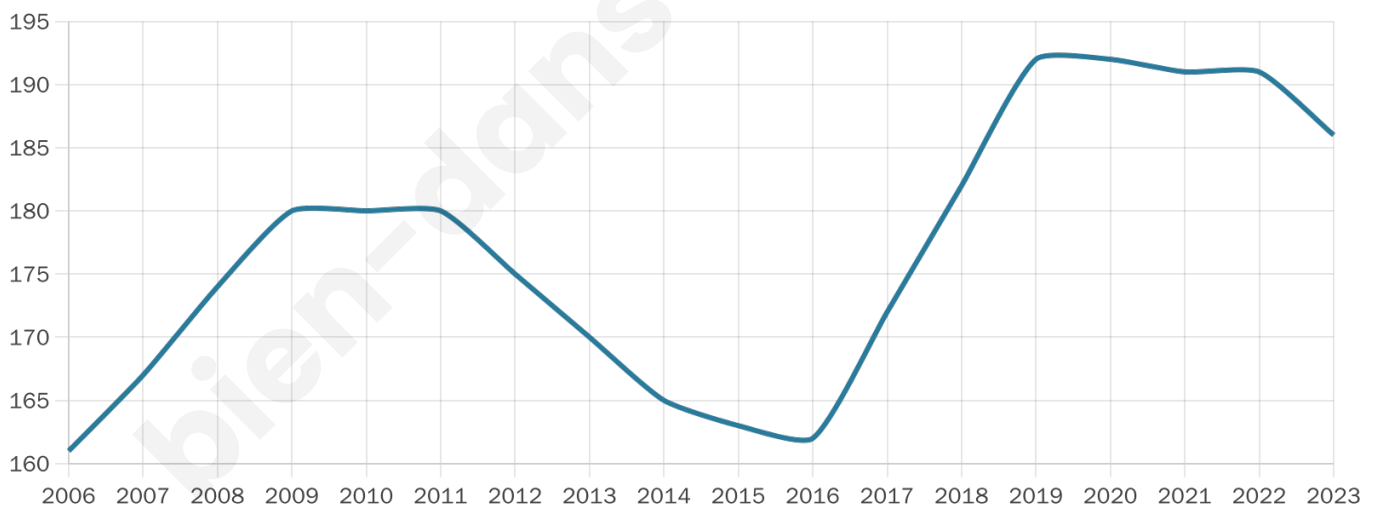
31 h/km²



Revenu moyen

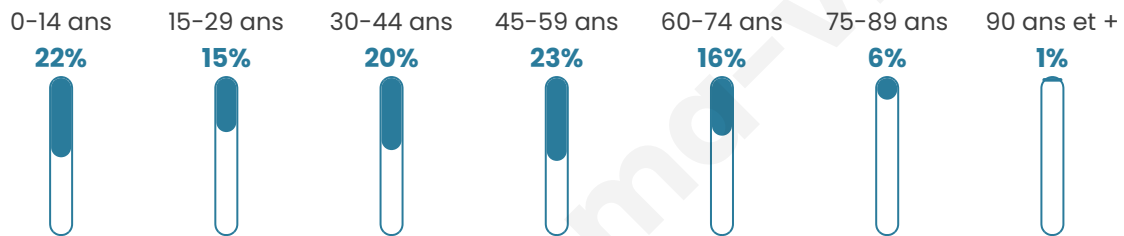
21 620 €/an

Evolution du nombre d'habitants

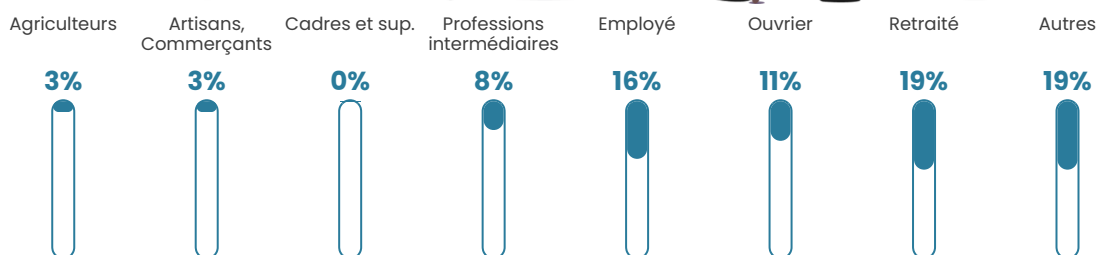


Sources : Institut national de la statistique et des études économiques (insee) selon Les dernières parutions officielles de 2024 portant sur les années 2020, 2021 et 2022.


Tranche d'âge



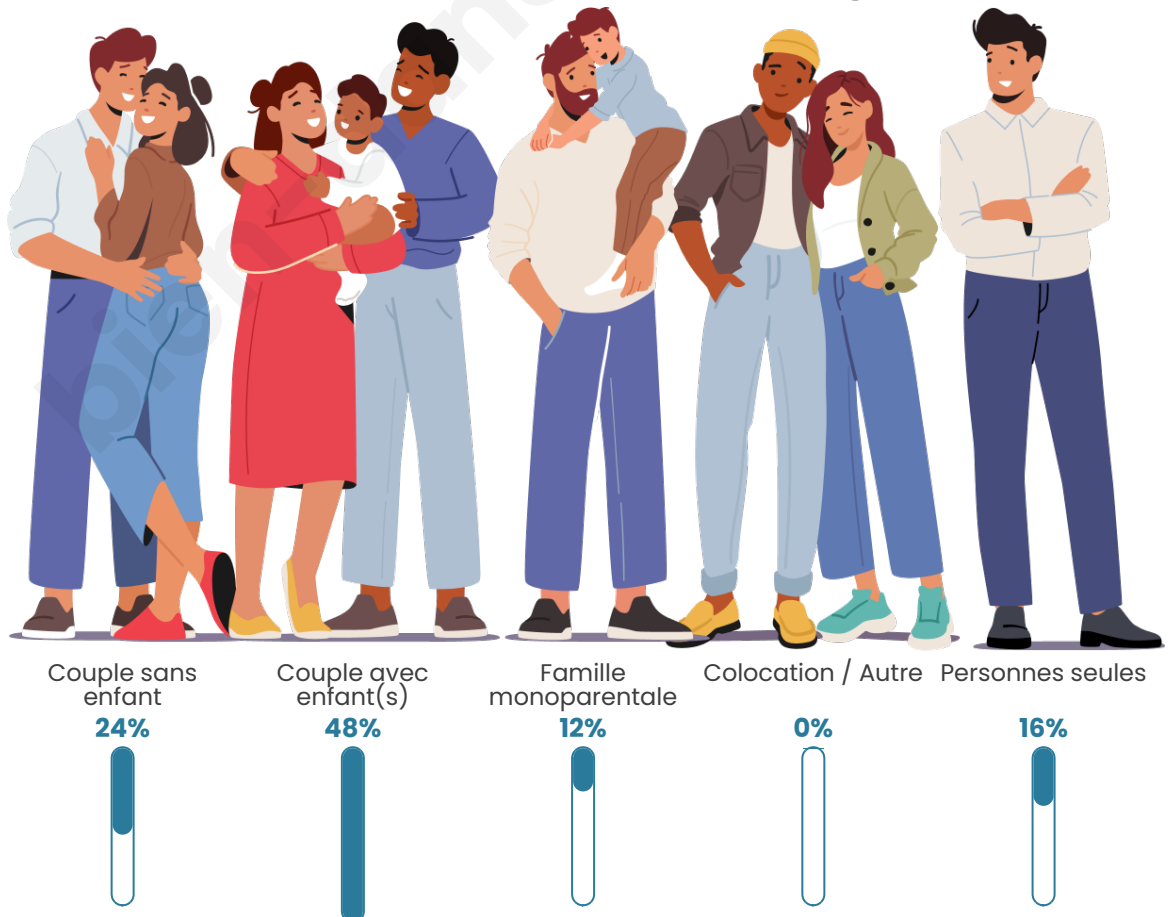
Activité professionnelle



Niveau de diplôme















Composition des ménages



Profils électoraux

Premier tour

	Marine LE PEN	57.14 %
	Emmanuel MACRON	8.73 %
	Éric ZEMMOUR	7.94 %
	Jean-Luc MÉLENCHON	7.94 %
	Valérie PÉCRESE	7.94 %
	Yannick JADOT	3.97 %
	Jean LASSALLE	3.17 %
	Nathalie ARTHAUD	0.79 %
	Fabien ROUSSEL	0.79 %
	Anne HIDALGO	0.79 %
	Philippe POUTOU	0.79 %
	Nicolas DUPONT- AIGNAN	0.00 %



158 inscrits

Participation : 81.65%

Votes blancs : 0.78%

Votes nuls : 1.55%

Second tour

	Emmanuel MACRON	29,17 %
	Marine LE PEN	70,83 %

158 inscrits

Participation : 79.75%

Votes blancs : 3.17%

Votes nuls : 1.59%

Sécurité



Agressions physiques / sexuelles

0



Cambriolages

0



Vols / dégradations

0



Stupéfiants

0

Evolution du nombre d'infractions



Pour comparer

(en proportion du nombre d'habitants)



Sources : Bases statistiques communale, départementale et régionale de la délinquance enregistrée par la police et la gendarmerie nationales selon les dernières parutions officielles de 2025 portant sur l'année 2024 ([data.gouv](https://data.gouv.fr)).

Agressions physiques / sexuelles : Violences sexuelles, coups et blessures volontaires intrafamiliaux, coups et blessures volontaires, autres coups, blessures volontaires et vols violents sans arme.

Cambriolages : Cambriolages de logements.

Vols : Vols avec armes, vols d'accessoires sur véhicules, vols dans les véhicules, vols de véhicules, vols sans violence contre des personnes, destructions, dégradations volontaires et escroqueries.

Stupéfiants : Trafic de stupéfiants dont (AFD) et usage de stupéfiants.

Services à la population



Commerce

Hypermarché	X <u>Harly</u> 15km
Supermarché	X <u>Ribemont</u> 4km
Superette	X <u>Nouvion-et-Catillon</u> 9km
Boulangerie	X <u>Ribemont</u> 4km
Boucherie	X <u>La Ferté-Chevresis</u> 6km
Restaurant	X <u>Ribemont</u> 4km
Garage	X <u>Ribemont</u> 4km
Station-service	X <u>Ribemont</u> 4km
Banque	X <u>Ribemont</u> 4km
La poste	X <u>Crécy-sur-Serre</u> 12km
Coiffeur	X <u>Ribemont</u> 4km
Tabac	X <u>Crécy-sur-Serre</u> 12km
Bars / discothèque	X <u>Ribemont</u> 4km
Bibliothèque	X <u>Saint-Quentin</u> 18km
Cinéma	X <u>Guise</u> 15km
Vétérinaire	X <u>Mont-d'Origny</u> 7km



Santé

Pharmacie	X <u>Ribemont</u> 4km
Hôpital	X <u>Guise</u> 16km
Laboratoire d'analyses médicales	X <u>Guise</u> 15km
Etablissement pour handicapé	X <u>Origny-Sainte-Benoite</u> 5km
EHPA	X <u>Chevresis-Monceau</u> 5km
Médecin	X <u>Ribemont</u> 4km
Dentiste	X <u>Ribemont</u> 4km
Chirurgien	X <u>Guise</u> 15km
Dermatologue	X <u>Saint-Quentin</u> 17km
Anesthésiste	X <u>Saint-Quentin</u> 17km
Gastro-entérologue	X <u>Saint-Quentin</u> 16km
Gynécologue	X <u>Saint-Quentin</u> 16km
Cancérologue	X <u>Saint-Quentin</u> 17km
Neurologue	X <u>Origny-Sainte-Benoite</u> 6km
Ophtalmologue	X <u>Saint-Quentin</u> 18km
ORL	X <u>Saint-Quentin</u> 17km
Cardiologue	X <u>Saint-Quentin</u> 18km
Pédiatre	X <u>Saint-Quentin</u> 19km
Pneumologue	X <u>Saint-Quentin</u> 18km
Psychologue	X <u>Guise</u> 15km
Radiologue	X <u>Saint-Quentin</u> 17km
Rhumatologue	X <u>Saint-Quentin</u> 17km
Sage-femme	X <u>Crécy-sur-Serre</u> 12km



Éducation

Crèche	X <u>Homblières</u> 13km
Ecole maternelle Public	X <u>Origny-Sainte-Benoite</u> 6km
Ecole maternelle Privé	X <u>Soissons</u> 47km
Ecole primaire Public	X <u>Villers-le-Sec</u> 1km
Ecole primaire Privé	X <u>Ribemont</u> 4km
Collège Public	X <u>Ribemont</u> 4km
Collège Privé	X <u>Le Hérie-la-Viéville</u> 10km
Lycée Public	X <u>Guise</u> 16km
Lycée Privé	X <u>Le Hérie-la-Viéville</u> 10km

Sources : Base Sirene des entreprises et de leurs établissements selon les dernières parutions officielles de 2025 portant sur l'année 2024 ([data.gouv](#)). Liste, localisation et tarifs des professionnels de santé selon les dernières parutions officielles de 2025 portant sur l'année 2024 ([opendatasoft](#)) et FINESS Extraction du Fichier des établissements selon les dernières parutions officielles de 2025 portant sur

l'année 2024 ([data.gouv](https://data.gouv.fr)). Adresse et géolocalisation des établissements d'enseignement du premier et second degrés selon les dernières parutions officielles de 2025 portant sur l'année 2024 ([data.education.gouv](https://data.education.gouv.fr))

bien-dans-ma-ville.fr

Villes autour de Pleine-Selve

Ville	Habitants	Superficie	Pop densité	Pop active	Taux chômage	Revenu moyen	Prix immobilier
Villers-le-Sec	262	10 km ²	26 h/km ²	47.3%	5.7%	21 030 €/an	803 €/m ²
Parpeville	191	15 km ²	13 h/km ²	44.5%	3.7%	21 550 €/an	742 €/m ²
Ribemont (5 avis)	1 931	26 km ²	74 h/km ²	41.4%	8.6%	19 520 €/an	1 058 €/m ²
Chevresis-Monceau	329	16 km ²	21 h/km ²	43.8%	7.9%	21 220 €/an	359 €/m ²
Thenelles	541	7 km ²	77 h/km ²	43.8%	9.2%	18 780 €/an	845 €/m ²
Origny-Sainte-Benoite	1 587	23 km ²	69 h/km ²	42.5%	7.8%	19 410 €/an	924 €/m ²
Mont-d'Origny	839	13 km ²	65 h/km ²	36.6%	7.9%	19 460 €/an	1 048 €/m ²
Sissy (1 avis)	505	10 km ²	51 h/km ²	48.5%	4.4%	24 730 €/an	1 050 €/m ²
La Ferté-Chevresis	526	23 km ²	23 h/km ²	42.2%	6.8%	20 600 €/an	791 €/m ²
Landifay-et-Bertaignemont	241	19 km ²	13 h/km ²	49.4%	5%	18 960 €/an	1 006 €/m ²
Monceau-le-Neuf-et-Faucouzy	320	19 km ²	17 h/km ²	46.3%	5.6%	21 230 €/an	861 €/m ²
Surfontaine	92	6 km ²	15 h/km ²	47.8%	5.4%	NC	NC
Séry-lès-Mézières	601	11 km ²	55 h/km ²	48.9%	6.5%	22 560 €/an	957 €/m ²
Regny	187	11 km ²	17 h/km ²	44.4%	3.7%	24 990 €/an	948 €/m ²
Neuville	170	6 km ²	28 h/km ²	55.3%	4.1%	23 580 €/an	1 354 €/m ²

bien-dans-ma-ville.fr



Vous aimez votre ville ? Notez-la !

Et faites-nous part de vos remarques constructives



Avec

BIEN dans ma **VILLE** 