



Version web

Ville de Planty

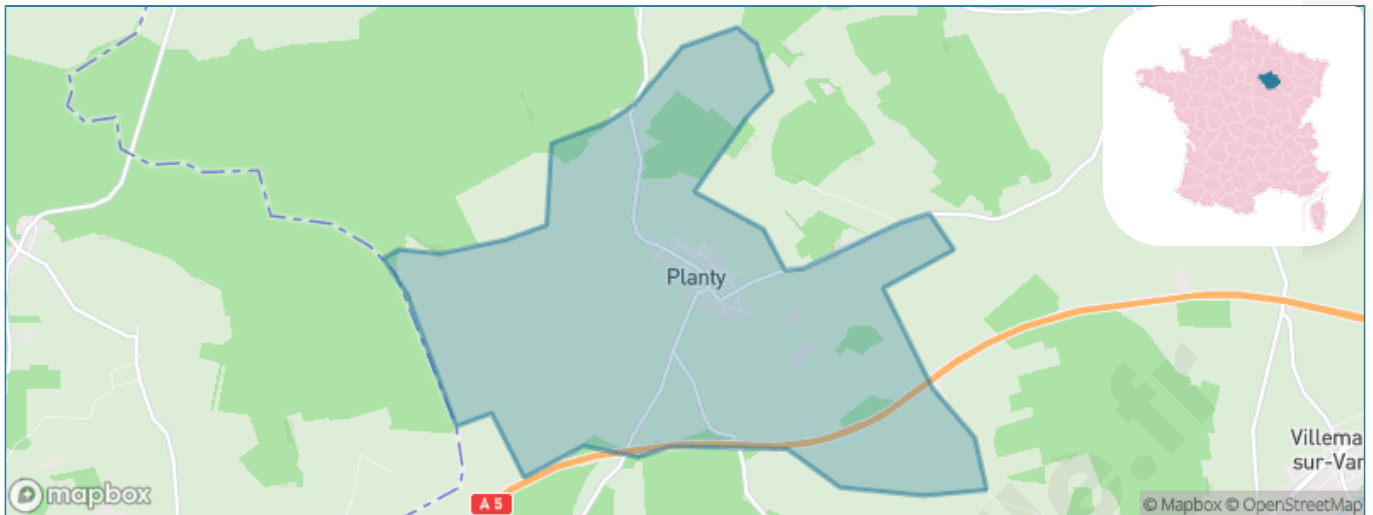
Présenté par

BIEN dans
ma **VILLE** 

Sommaire

Situation géographique	3
Statistiques sur la population	4
Evolution du nombre d'habitants	4
Tranche d'âge	5
0-14 ans	5
15-29 ans	5
30-44 ans	5
45-59 ans	5
60-74 ans	5
75-89 ans	5
90 ans et +	5
Activité professionnelle	5
Agriculteurs	5
Artisans, Commerçants	5
Cadres et sup.	5
Professions intermédiaires	5
Employé	5
Ouvrier	5
Retraité	5
Autres	5
Niveau de diplôme	6
Sans diplôme ou CEP	6
Brevet, BEPC, DNB	6
CAP-BEP ou équivalent	6
BAC ou équivalent	6
BAC+2	6
BAC+3 ou +4	6
BAC+5 ou plus	6
Composition des ménages	6
Couple sans enfant	6
Couple avec enfant(s)	6
Famille monoparentale	6
Colocation / Autre	6
Personnes seules	6
Profils électoraux	7
Premier tour	7
Sécurité	8
Evolution du nombre d'infractions	8
Pour comparer	9
Services à la population	10
Commerce	10
Éducation	10
Villes autour de Planty	11

Situation géographique



i Informations clés

- **Région** : Grand Est
- **Département** : Aube
- **Code postal** : 10160
- **Superficie** : 10 km²



Statistiques sur la population



Nombre d'habitants

229



Age moyen

42 ans



Pop active

42.4%



Taux chômage

9.8%



Pop densité

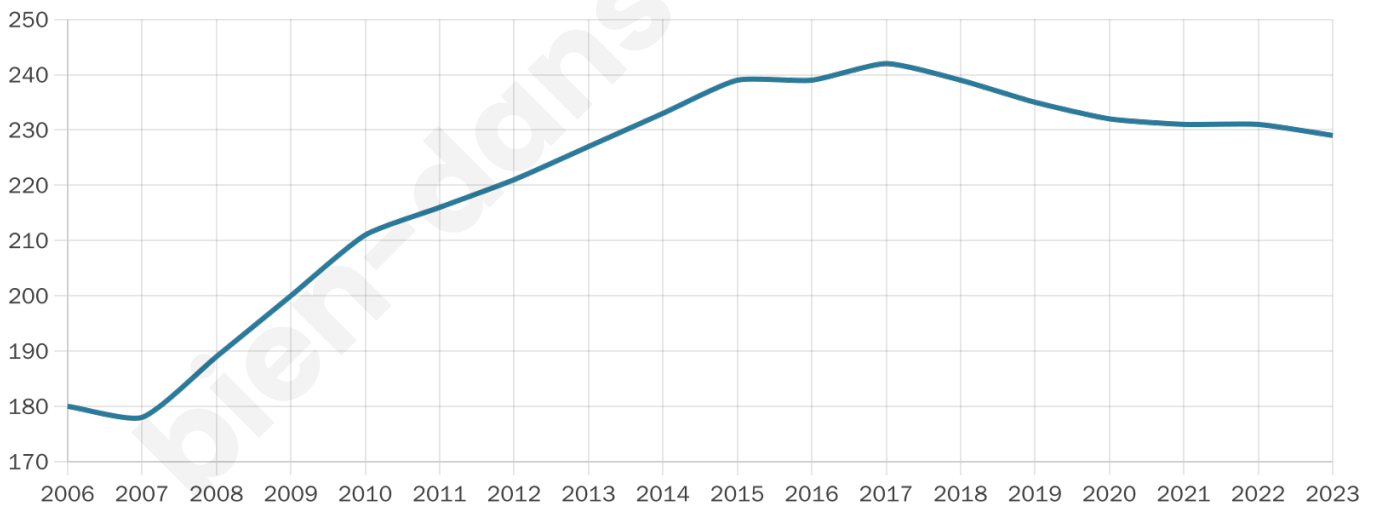
23 h/km²



Revenu moyen

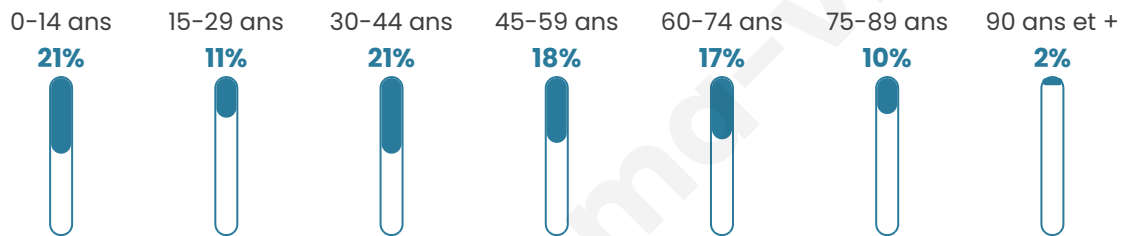
20 900 €/an

Evolution du nombre d'habitants

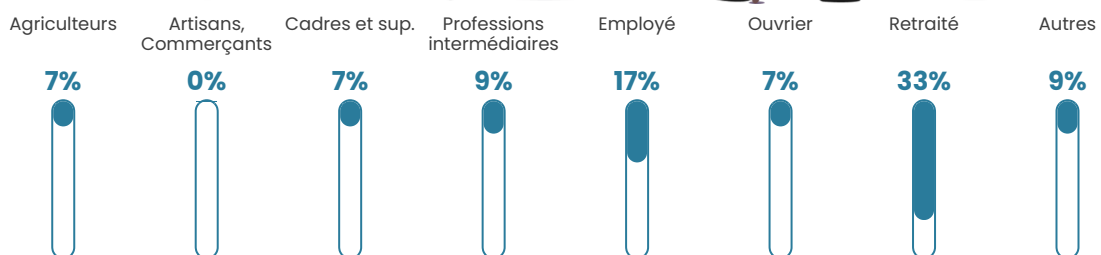


Sources : Institut national de la statistique et des études économiques (insee) selon Les dernières parutions officielles de 2024 portant sur les années 2020, 2021 et 2022.


Tranche d'âge




Activité professionnelle



Niveau de diplôme




Composition des ménages



Profils électoraux



Premier tour

	Marine LE PEN	34.00 %
	Emmanuel MACRON	24.67 %
	Éric ZEMMOUR	10.00 %
	Jean-Luc MÉLENCHON	10.00 %
	Jean LASSALLE	6.00 %
	Valérie PÉCRESSE	6.00 %
	Yannick JADOT	3.33 %
	Nicolas DUPONT-AIGNAN	3.33 %
	Anne HIDALGO	2.00 %
	Nathalie ARTHAUD	0.67 %
	Fabien ROUSSEL	0.00 %
	Philippe POUTOU	0.00 %

182 inscrits

Participation : 84.62%
Votes blancs : 1.95%
Votes nuls : 0.65%

Second tour

	Emmanuel MACRON	42,96 %
	Marine LE PEN	57,04 %

182 inscrits

Participation : 84.07%
Votes blancs : 5.88%
Votes nuls : 1.31%

Sécurité



Agressions physiques / sexuelles

0



Cambriolages

0



Vols / dégradations

0



Stupéfiants

0

Evolution du nombre d'infractions



Pour comparer

(en proportion du nombre d'habitants)



Sources : Bases statistiques communale, départementale et régionale de la délinquance enregistrée par la police et la gendarmerie nationales selon les dernières parutions officielles de 2025 portant sur l'année 2024 ([data.gouv](https://data.gouv.fr)).

Agressions physiques / sexuelles : Violences sexuelles, coups et blessures volontaires intrafamiliaux, coups et blessures volontaires, autres coups, blessures volontaires et vols violents sans arme.

Cambriolages : Cambriolages de logements.

Vols : Vols avec armes, vols d'accessoires sur véhicules, vols dans les véhicules, vols de véhicules, vols sans violence contre des personnes, destructions, dégradations volontaires et escroqueries.

Stupéfiants : Trafic de stupéfiants dont (AFD) et usage de stupéfiants.

Services à la population



Commerce

Hypermarché	X <u>Sens</u> 28km
Supermarché	X <u>Villeneuve-l'Archevêque</u> 8km
Superette	X <u>Villeneuve-l'Archevêque</u> 8km
Boulangerie	X <u>Aix-Villemaur-Pâlis</u> 5km
Boucherie	X <u>Aix-Villemaur-Pâlis</u> 8km
Restaurant	X <u>Aix-Villemaur-Pâlis</u> 5km
Garage	1
Station-service	X <u>Aix-Villemaur-Pâlis</u> 8km
Banque	X <u>Villeneuve-l'Archevêque</u> 8km
La poste	X <u>Villeneuve-l'Archevêque</u> 8km
Coiffeur	X <u>Saint-Benoist-sur-Vanne</u> 4km
Tabac	X <u>Estissac</u> 11km
Bars / discothèque	X <u>Aix-Villemaur-Pâlis</u> 8km
Bibliothèque	X <u>Saint-Martin-de-Bossenay</u> 19km
Cinéma	X <u>Malay-le-Grand</u> 25km
Vétérinaire	X <u>Aix-Villemaur-Pâlis</u> 8km



Santé

Pharmacie	X <u>Villeneuve-l'Archevêque</u> 8km
Hôpital	X <u>Sens</u> 27km
Laboratoire d'analyses médicales	X <u>Nogent-sur-Seine</u> 27km
Etablissement pour handicapé	X <u>Mesnil-Saint-Loup</u> 9km
EHPA	X <u>Aix-Villemaur-Pâlis</u> 7km
Médecin	X <u>Aix-Villemaur-Pâlis</u> 8km
Dentiste	X <u>Aix-Villemaur-Pâlis</u> 7km
Chirurgien	X <u>Sens</u> 27km
Dermatologue	X <u>Sens</u> 28km
Anesthésiste	X <u>Sens</u> 27km
Gastro-entérologue	X <u>Sens</u> 27km
Gynécologue	X <u>Sens</u> 28km
Cancérologue	X <u>Auxerre</u> 52km
Neurologue	X <u>Sens</u> 27km
Ophtalmologue	X <u>Sens</u> 27km
ORL	X <u>Sens</u> 27km
Cardiologue	X <u>Sens</u> 27km
Pédiatre	X <u>La Chapelle-Saint-Luc</u> 28km
Pneumologue	X <u>Joigny</u> 38km
Psychologue	X <u>Sens</u> 28km
Radiologue	X <u>Sens</u> 27km
Rhumatologue	X <u>Romilly-sur-Seine</u> 28km
Sage-femme	X <u>Bouilly</u> 27km



Éducation

Crèche	X <u>Saint-Lupien</u> 11km
Ecole maternelle Public	X <u>Aix-Villemaur-Pâlis</u> 8km
Ecole maternelle Privé	X <u>Avon</u> 70km
Ecole primaire Public	X <u>Saint-Benoist-sur-Vanne</u> 4km
Ecole primaire Privé	X <u>Mesnil-Saint-Loup</u> 9km
Collège Public	X <u>Villeneuve-l'Archevêque</u> 8km
Collège Privé	X <u>Mesnil-Saint-Loup</u> 9km
Lycée Public	X <u>Sens</u> 27km
Lycée Privé	X <u>Sens</u> 27km

Sources : Base Sirene des entreprises et de leurs établissements selon les dernières parutions officielles de 2025 portant sur l'année 2024 ([data.gouv](https://data.gouv.fr)). Liste, localisation et tarifs des professionnels de santé selon les dernières parutions officielles de 2025 portant sur l'année 2024 ([opendatasoft](https://opendatasoft.com)) et FINISS Extraction du Fichier des établissements selon les dernières parutions officielles de 2025 portant sur l'année 2024 ([data.gouv](https://data.gouv.fr)). Adresse et géolocalisation des établissements d'enseignement du premier et second degrés selon les dernières parutions officielles de 2025 portant sur l'année 2024 ([data.education.gouv](https://data.education.gouv.fr))

Villes autour de Planty

Ville	Habitants	Superficie	Pop densité	Pop active	Taux chômage	Revenu moyen	Prix immobilier
Saint-Benoist-sur-Vanne	228	16 km ²	14 h/km ²	49.1%	5.7%	20 430 €/an	866 €/m ²
Vulaines	226	8 km ²	28 h/km ²	45.1%	4.9%	21 220 €/an	1 053 €/m ²
Villadin	108	12 km ²	9 h/km ²	39.8%	7.4%	22 190 €/an	NC
Pouy-sur-Vannes	177	15 km ²	12 h/km ²	40.7%	2.8%	21 470 €/an	669 €/m ²
Paisy-Cosdon	343	17 km ²	20 h/km ²	43.4%	4.7%	23 110 €/an	1 063 €/m ²
Bagneaux	196	16 km ²	12 h/km ²	37.2%	4.1%	22 890 €/an	1 242 €/m ²
Flacy	123	12 km ²	10 h/km ²	34.1%	2.4%	22 040 €/an	895 €/m ²
Rigny-le-Ferron (2 avis)	323	19 km ²	17 h/km ²	41.5%	6.2%	20 850 €/an	678 €/m ²
Courgenay	564	29 km ²	19 h/km ²	40.1%	5.3%	21 290 €/an	1 175 €/m ²
Aix-Villemaur-Pâlis (7 avis)	3 236	75 km ²	43 h/km ²	43.6%	5.3%	20 860 €/an	1 058 €/m ²
Villeneuve-l'Archevêque (1 avis)	1 112	6 km ²	185 h/km ²	38%	7.8%	18 120 €/an	957 €/m ²
Lailly	199	22 km ²	9 h/km ²	45.7%	8%	22 020 €/an	834 €/m ²
Bercenay-le-Hayer	187	14 km ²	13 h/km ²	52.9%	5.9%	23 730 €/an	974 €/m ²
Marcilly-le-Hayer	706	34 km ²	21 h/km ²	41.2%	5.4%	20 340 €/an	780 €/m ²
Bérulle	193	16 km ²	12 h/km ²	45.1%	5.2%	21 140 €/an	940 €/m ²

bien-dans-ma-ville.fr



Vous aimez votre ville ? Notez-la !

Et faites-nous part de vos remarques constructives



Avec

BIEN dans ma **VILLE** 