



Version web

Ville de Le Plantay

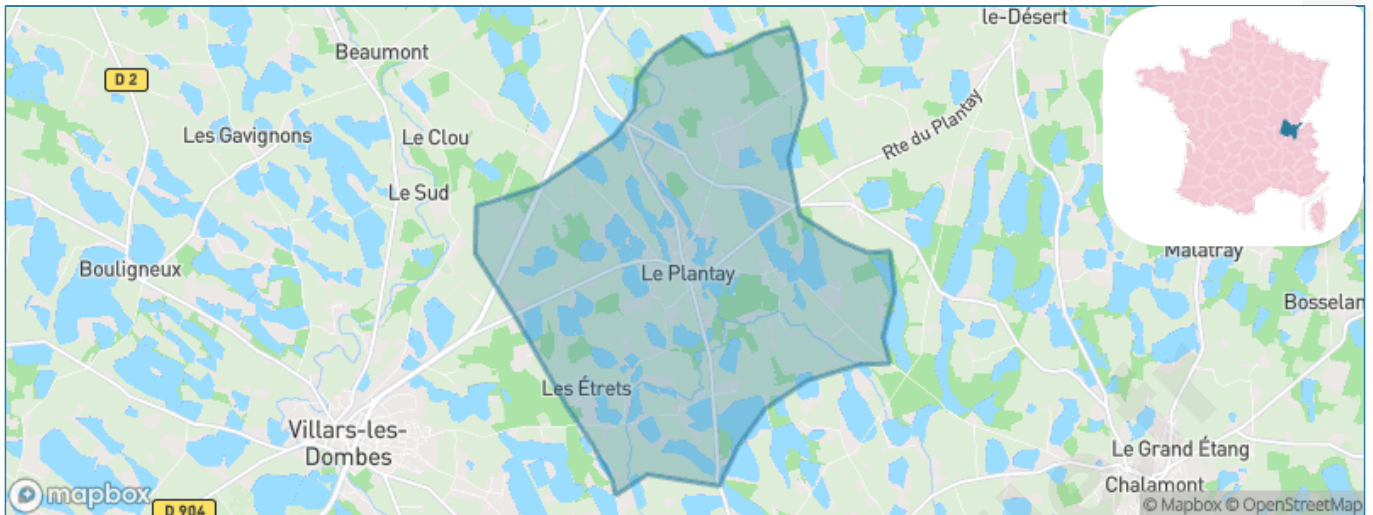
Présenté par

BIEN dans
ma **VILLE** 

Sommaire

Situation géographique	3
Statistiques sur la population	4
Evolution du nombre d'habitants	4
Tranche d'âge	5
0-14 ans	5
15-29 ans	5
30-44 ans	5
45-59 ans	5
60-74 ans	5
75-89 ans	5
90 ans et +	5
Activité professionnelle	5
Agriculteurs	5
Artisans, Commerçants	5
Cadres et sup.	5
Professions intermédiaires	5
Employé	5
Ouvrier	5
Retraité	5
Autres	5
Niveau de diplôme	6
Sans diplôme ou CEP	6
Brevet, BEPC, DNB	6
CAP-BEP ou équivalent	6
BAC ou équivalent	6
BAC+2	6
BAC+3 ou +4	6
BAC+5 ou plus	6
Composition des ménages	6
Couple sans enfant	6
Couple avec enfant(s)	6
Famille monoparentale	6
Colocation / Autre	6
Personnes seules	6
Profils électoraux	7
Premier tour	7
Sécurité	8
Evolution du nombre d'infractions	8
Pour comparer	9
Services à la population	10
Commerce	10
Éducation	10
Villes autour de Le Plantay	12

Situation géographique



i Informations clés

- **Région** : Auvergne-Rhône-Alpes
- **Département** : Ain
- **Code postal** : 01330
- **Superficie** : 20 km²



Statistiques sur la population



Nombre d'habitants

559



Age moyen

38 ans



Pop active

49%



Taux chômage

4.3%



Pop densité

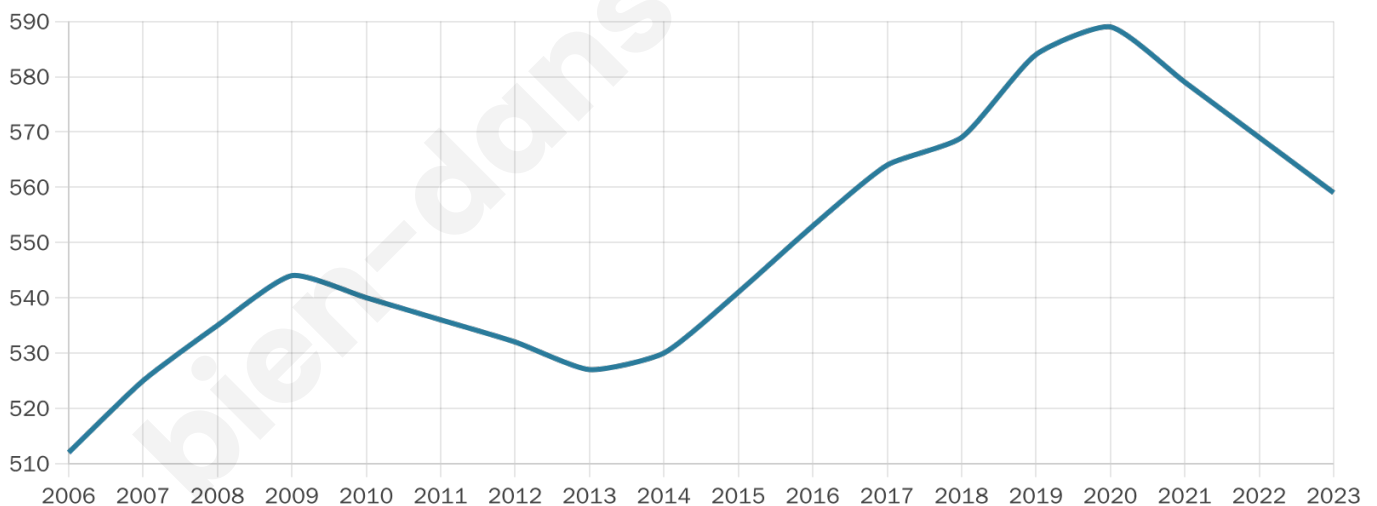
28 h/km²



Revenu moyen

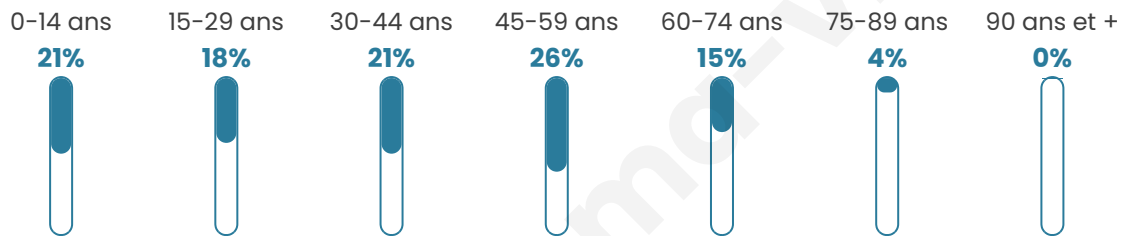
25 540 €/an

Evolution du nombre d'habitants

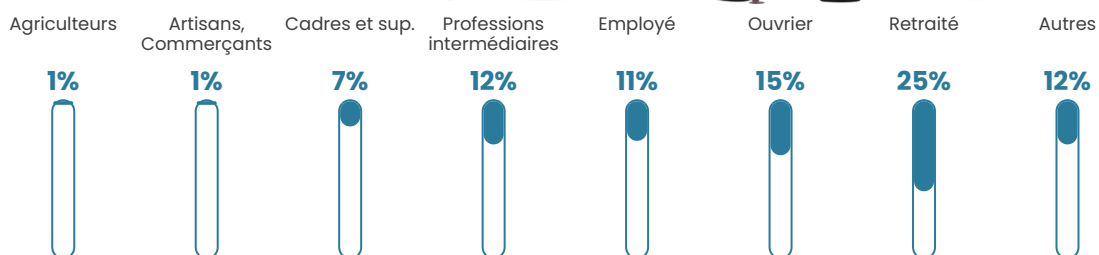


Sources : Institut national de la statistique et des études économiques (insee) selon Les dernières parutions officielles de 2024 portant sur les années 2020, 2021 et 2022.


Tranche d'âge



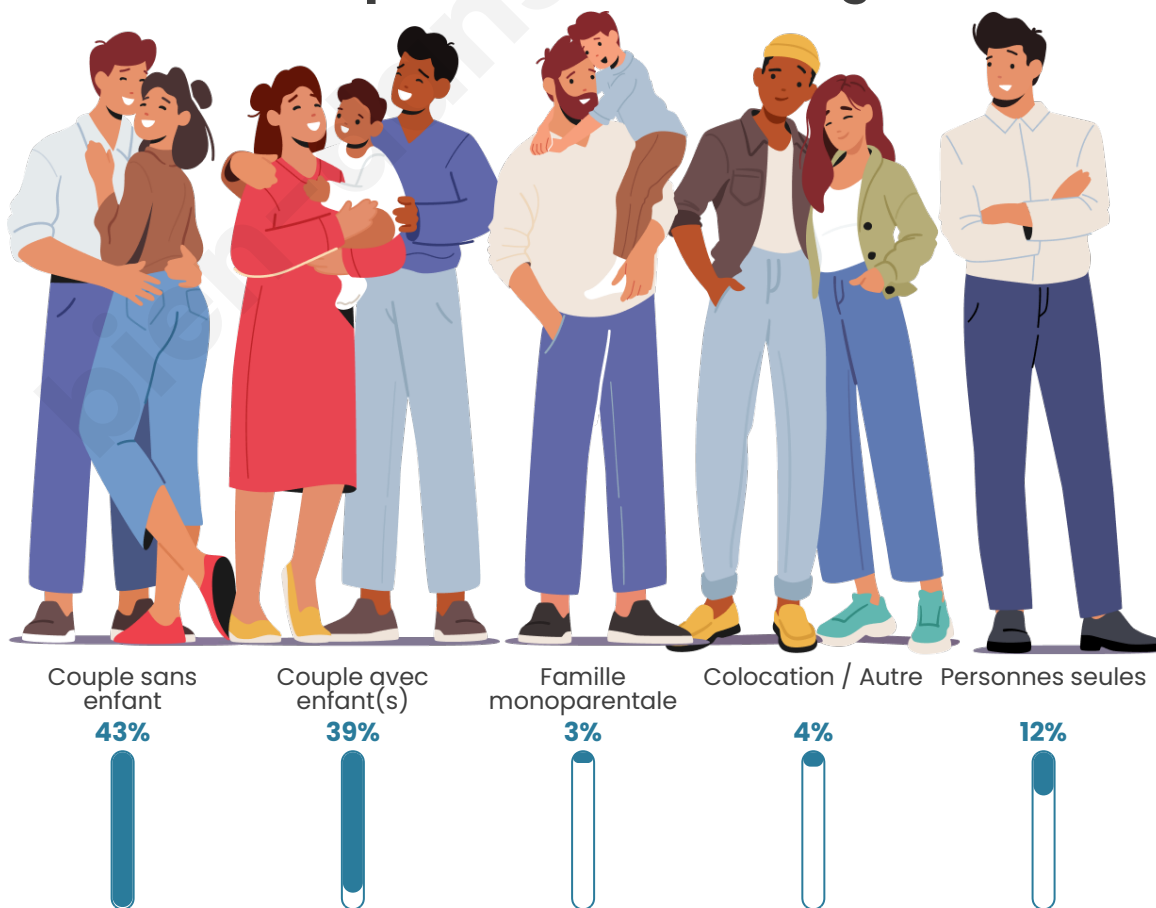
Activité professionnelle



Niveau de diplôme







Composition des ménages





Profils électoraux

Premier tour

	Marine LE PEN	31.38 %
	Emmanuel MACRON	25.85 %
	Éric ZEMMOUR	9.54 %
	Jean-Luc MÉLENCHON	9.23 %
	Valérie PÉCRESSÉ	9.23 %
	Yannick JADOT	4.62 %
	Jean LASSALLE	4.00 %
	Nicolas DUPONT-AIGNAN	3.08 %
	Anne HIDALGO	1.85 %
	Fabien ROUSSEL	0.92 %
	Nathalie ARTHAUD	0.31 %
	Philippe POUTOU	0.00 %

Second tour

	Emmanuel MACRON	49,01 %
	Marine LE PEN	50,99 %

414 inscrits

Participation : 78.5%

Votes blancs : 5.54%

Votes nuls : 0.92%

414 inscrits

Participation : 80.43%

Votes blancs : 1.80%

Votes nuls : 0.60%

Sécurité



Agressions physiques / sexuelles

0



Cambriolages

0



Vols / dégradations

0



Stupéfiants

0

Evolution du nombre d'infractions



Pour comparer

(en proportion du nombre d'habitants)



Sources : Bases statistiques communale, départementale et régionale de la délinquance enregistrée par la police et la gendarmerie nationales selon les dernières parutions officielles de 2025 portant sur l'année 2024 ([data.gouv](https://data.gouv.fr)).

Agressions physiques / sexuelles : Violences sexuelles, coups et blessures volontaires intrafamiliaux, coups et blessures volontaires, autres coups, blessures volontaires et vols violents sans arme.

Cambriolages : Cambriolages de logements.

Vols : Vols avec armes, vols d'accessoires sur véhicules, vols dans les véhicules, vols de véhicules, vols sans violence contre des personnes, destructions, dégradations volontaires et escroqueries.

Stupéfiants : Trafic de stupéfiants dont (AFD) et usage de stupéfiants.

Services à la population



Commerce

Hypermarché	X Beynost 22km
Supermarché	X Villars-les-Dombes 4km
Superette	1
Boulangerie	X Villars-les-Dombes 4km
Boucherie	X Villars-les-Dombes 3km
Restaurant	2
Garage	X Villars-les-Dombes 3km
Station-service	X Villars-les-Dombes 5km
Banque	X Villars-les-Dombes 4km
La poste	X Villars-les-Dombes 4km
Coiffeur	1
Tabac	X Villars-les-Dombes 5km
Bars / discothèque	X Villars-les-Dombes 4km
Bibliothèque	X Crans 10km
Cinéma	X Villars-les-Dombes 5km
Vétérinaire	X Villars-les-Dombes 4km



Santé

Pharmacie	X Villars-les-Dombes 4km
Hôpital	X Bourg-en-Bresse 24km
Laboratoire d'analyses médicales	X Villars-les-Dombes 5km
Etablissement pour handicapé	X Villars-les-Dombes 4km
EHPA	X Villars-les-Dombes 4km
Médecin	X Villars-les-Dombes 4km
Dentiste	X Villars-les-Dombes 4km
Chirurgien	X Saint-Marcel 11km
Dermatologue	X Chalamont 7km
Anesthésiste	X Ambérieu-en-Bugey 21km
Gastro-entérologue	X Bourg-en-Bresse 23km
Gynécologue	X Saint-Marcel 11km
Cancérologue	X Villeurbanne 32km
Neurologue	X Bourg-en-Bresse 24km
Ophtalmologue	X Montluel 19km
ORL	X Château-Gaillard 18km
Cardiologue	X Saint-André-de-Corcy 14km
Pédiatre	X Ambérieu-en-Bugey 21km
Pneumologue	X Bourg-en-Bresse 25km
Psychologue	X Montanay 22km
Radiologue	X Saint-Marcel 11km
Rhumatologue	X Saint-Denis-lès-Bourg 23km
Sage-femme	X Villars-les-Dombes 3km



Éducation

Crèche	X Villars-les-Dombes 4km
Ecole maternelle Public	X Villars-les-Dombes 4km
Ecole maternelle Privé	X Villeurbanne 32km
Ecole primaire Public	1
Ecole primaire Privé	X Marlieux 5km
Collège Public	X Villars-les-Dombes 5km
Collège Privé	X Marlieux 5km
Lycée Public	X Châtillon-sur-Chalaronne 15km
Lycée Privé	X Villars-les-Dombes 4km

Sources : Base Sirene des entreprises et de leurs établissements selon les dernières parutions officielles de 2025 portant sur l'année 2024 ([data.gouv](https://data.gouv.fr)). Liste, localisation et tarifs des professionnels de santé selon les dernières parutions officielles de 2025 portant sur l'année 2024 ([opendatasoft](https://opendatasoft.com)) et FINESS Extraction du Fichier des établissements selon les dernières parutions officielles de 2025 portant sur l'année 2024 ([data.gouv](https://data.gouv.fr)). Adresse et géolocalisation des établissements d'enseignement du premier et second degrés selon les dernières parutions officielles de 2025 portant sur l'année 2024 ([data.education.gouv](https://data.education.gouv.fr))

bien-dans-ma-ville.fr

Villes autour de Le Plantay

Ville	Habitants	Superficie	Pop densité	Pop active	Taux chômage	Revenu moyen	Prix immobilier
Versailleux	497	18 km ²	28 h/km ²	52.9%	2.4%	25 730 €/an	1 738 €/m ²
Villars-les-Dombes (5 avis)	5 163	24 km ²	215 h/km ²	46.5%	4%	24 480 €/an	2 531 €/m ²
Marlieux (1 avis)	1 185	16 km ²	74 h/km ²	47.3%	3.9%	22 870 €/an	1 786 €/m ²
Saint-Nizier-le-Désert (1 avis)	921	25 km ²	37 h/km ²	51.9%	2.1%	24 340 €/an	1 620 €/m ²
Bouligneux	318	26 km ²	12 h/km ²	45.9%	1.3%	27 630 €/an	1 341 €/m ²
Chalamont (3 avis)	2 533	32 km ²	79 h/km ²	50.2%	3.5%	23 720 €/an	2 014 €/m ²
La Chapelle-du-Châtelard	388	13 km ²	30 h/km ²	55.2%	1.3%	26 330 €/an	2 245 €/m ²
Joyeux (1 avis)	262	16 km ²	16 h/km ²	55.3%	4.2%	25 480 €/an	1 389 €/m ²
Saint-Germain-sur-Renon	264	15 km ²	18 h/km ²	50.4%	3.4%	25 790 €/an	2 502 €/m ²
Birieux	275	15 km ²	18 h/km ²	51.6%	3.3%	28 180 €/an	1 984 €/m ²
Châtenay	373	15 km ²	25 h/km ²	42.9%	3.2%	24 090 €/an	1 852 €/m ²
Le Montellier (1 avis)	336	15 km ²	22 h/km ²	49.4%	1.8%	28 850 €/an	1 968 €/m ²
Sandrans	582	29 km ²	20 h/km ²	51.5%	2.9%	25 970 €/an	2 330 €/m ²
Lapeyrouse	348	20 km ²	17 h/km ²	51.7%	2.6%	27 830 €/an	1 770 €/m ²
Saint-Paul-de-Varax (1 avis)	1 634	26 km ²	63 h/km ²	46.2%	4.2%	23 200 €/an	1 830 €/m ²

bien-dans-ma-ville.fr



Vous aimez votre ville ? Notez-la !

Et faites-nous part de vos remarques constructives



Avec

BIEN dans
ma **VILLE** 