



Version web

# Ville de Plans

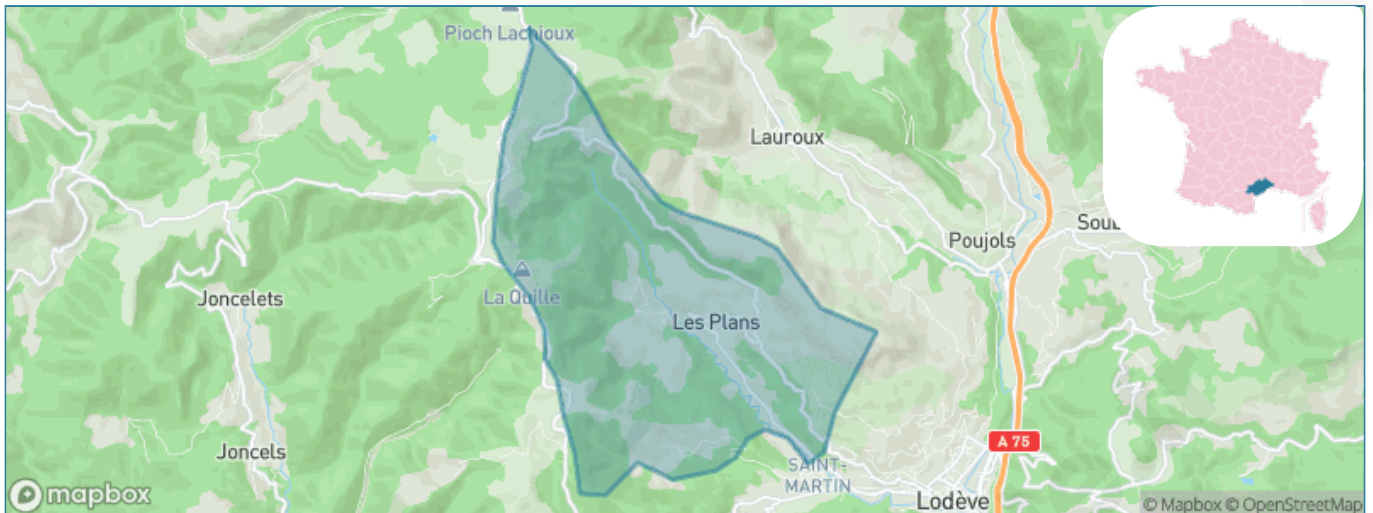
Présenté par

**BIEN** dans  
ma **VILLE** 

# Sommaire

Situation géographique .....	3
Statistiques sur la population .....	4
Evolution du nombre d'habitants .....	4
Tranche d'âge .....	5
0-14 ans .....	5
15-29 ans .....	5
30-44 ans .....	5
45-59 ans .....	5
60-74 ans .....	5
75-89 ans .....	5
90 ans et + .....	5
Activité professionnelle .....	5
Agriculteurs .....	5
Artisans, Commerçants .....	5
Cadres et sup. ....	5
Professions intermédiaires .....	5
Employé .....	5
Ouvrier .....	5
Retraité .....	5
Autres .....	5
Niveau de diplôme .....	6
Sans diplôme ou CEP .....	6
Brevet, BEPC, DNB .....	6
CAP-BEP ou équivalent .....	6
BAC ou équivalent .....	6
BAC+2 .....	6
BAC+3 ou +4 .....	6
BAC+5 ou plus .....	6
Composition des ménages .....	6
Couple sans enfant .....	6
Couple avec enfant(s) .....	6
Famille monoparentale .....	6
Colocation / Autre .....	6
Personnes seules .....	6
Profils électoraux .....	7
Premier tour .....	7
Sécurité .....	8
Evolution du nombre d'infractions .....	8
Pour comparer .....	9
Services à la population .....	10
Commerce .....	10
Éducation .....	10
Villes autour de Plans .....	11

# Situation géographique



## i Informations clés

- **Région** : Occitanie
- **Département** : Hérault
- **Code postal** : 34700
- **Superficie** : 18 km<sup>2</sup>



# Statistiques sur la population



Nombre d'habitants

**315**



Age moyen

**47 ans**



Pop active

**44.8%**



Taux chômage

**11%**



Pop densité

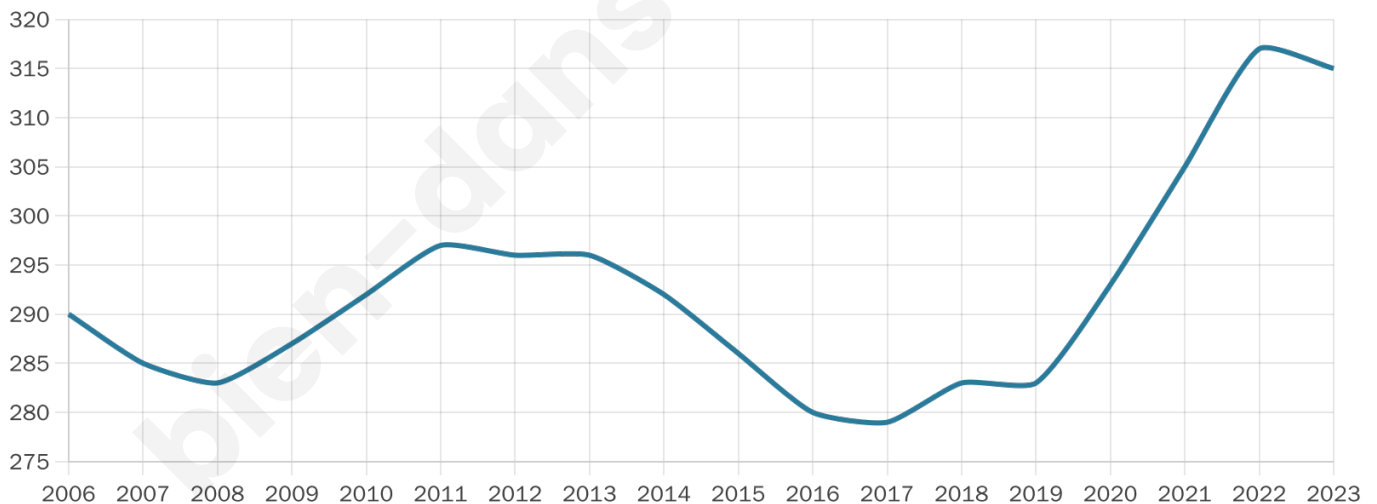
**18 h/km<sup>2</sup>**



Revenu moyen

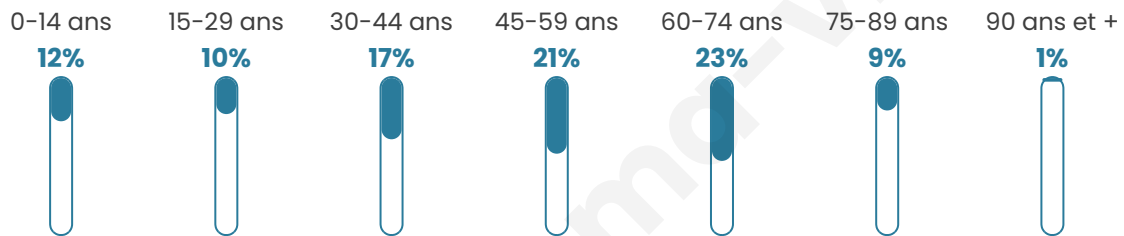
**21 290 €/an**

## Evolution du nombre d'habitants

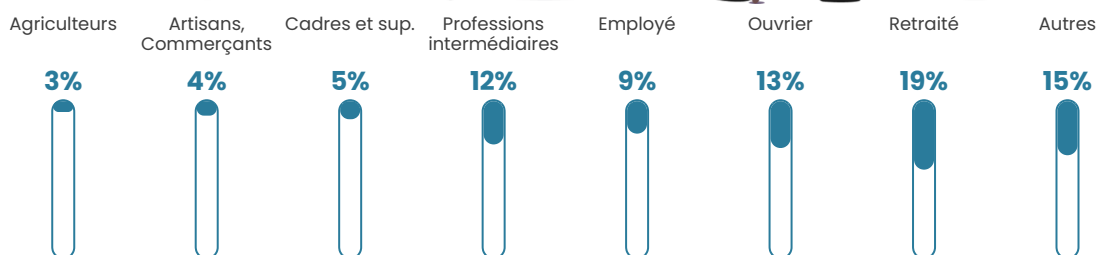


Sources : Institut national de la statistique et des études économiques (insee) selon Les dernières parutions officielles de 2024 portant sur les années 2020, 2021 et 2022.

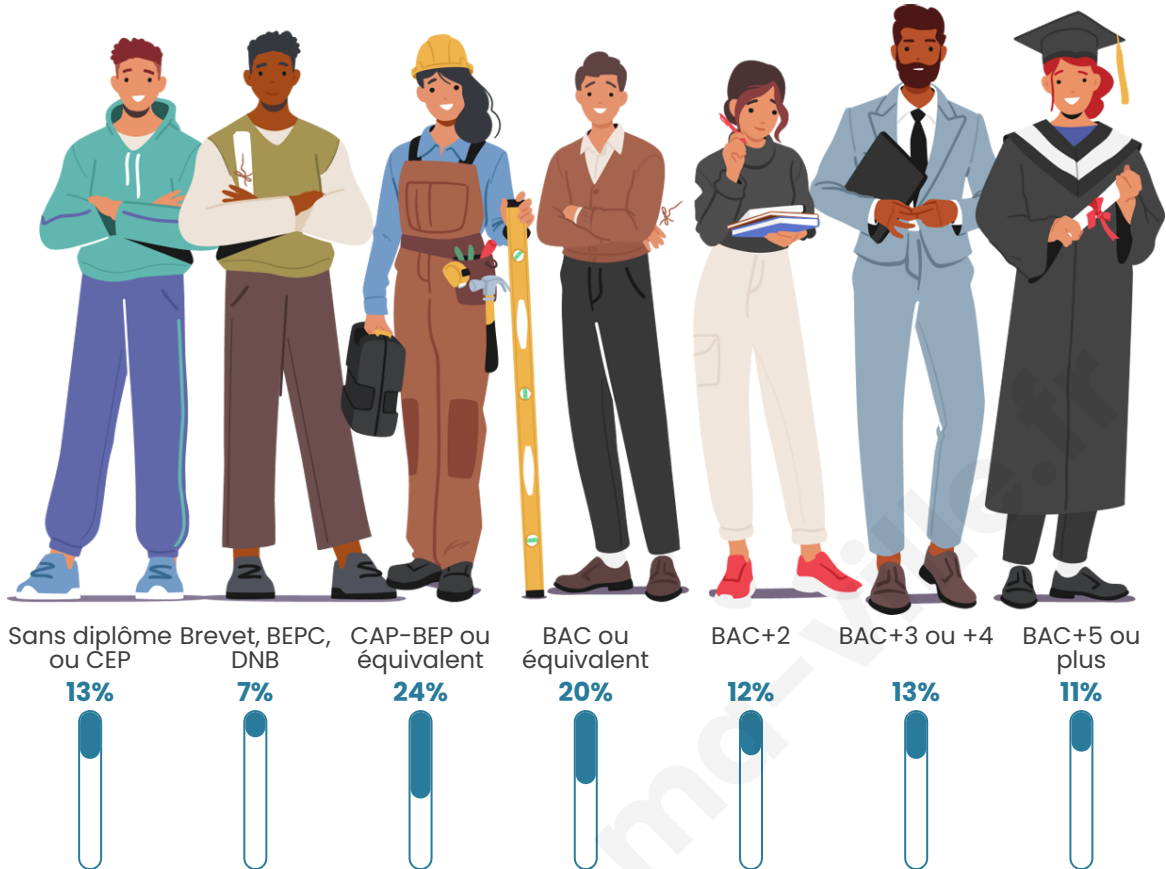
## Tranche d'âge




## Activité professionnelle



## Niveau de diplôme















## Composition des ménages



# Profils électoraux

## Premier tour

	Marine LE PEN	26.29 %
	Jean-Luc MÉLENCHON	25.26 %
	Emmanuel MACRON	14.95 %
	Éric ZEMMOUR	9.28 %
	Jean LASSALLE	5.15 %
	Nicolas DUPONT-AIGNAN	5.15 %
	Fabien ROUSSEL	4.12 %
	Yannick JADOT	4.12 %
	Valérie PÉCRESSE	4.12 %
	Philippe POUTOU	1.55 %
	Nathalie ARTHAUD	0.00 %
	Anne HIDALGO	0.00 %



### 253 inscrits

Participation : 77.47%

Votes blancs : 0.51%

Votes nuls : 0.51%

## Second tour

	Emmanuel MACRON	45,73 %
	Marine LE PEN	54,27 %

### 253 inscrits

Participation : 71.54%

Votes blancs : 9.39%

Votes nuls : 0%

# Sécurité



Agressions physiques / sexuelles

0



Cambriolages

0



Vols / dégradations

0



Stupéfiants

0

## Evolution du nombre d'infractions



## Pour comparer

(en proportion du nombre d'habitants)



Sources : Bases statistiques communale, départementale et régionale de la délinquance enregistrée par la police et la gendarmerie nationales selon les dernières parutions officielles de 2025 portant sur l'année 2024 ([data.gouv](https://data.gouv.fr)).

Agressions physiques / sexuelles : Violences sexuelles, coups et blessures volontaires intrafamiliaux, coups et blessures volontaires, autres coups, blessures volontaires et vols violents sans arme.

Cambriolages : Cambriolages de logements.

Vols : Vols avec armes, vols d'accessoires sur véhicules, vols dans les véhicules, vols de véhicules, vols sans violence contre des personnes, destructions, dégradations volontaires et escroqueries.

Stupéfiants : Trafic de stupéfiants dont (AFD) et usage de stupéfiants.

# Services à la population



## Commerce

Hypermarché	X <a href="#">Le Bosc</a> 9km
Supermarché	X <a href="#">Lodève</a> 4km
Superette	X <a href="#">Lodève</a> 2km
Boulangerie	X <a href="#">Lodève</a> 3km
Boucherie	X <a href="#">Lodève</a> 4km
Restaurant	X <a href="#">Lodève</a> 3km
Garage	1
Station-service	X <a href="#">Lodève</a> 5km
Banque	X <a href="#">Lodève</a> 3km
La poste	1
Coiffeur	1
Tabac	X <a href="#">Lodève</a> 4km
Bars / discothèque	X <a href="#">Lodève</a> 3km
Bibliothèque	X <a href="#">Lodève</a> 4km
Cinéma	X <a href="#">Saint-Félix-de-Lodez</a> 17km
Vétérinaire	X <a href="#">Lodève</a> 2km



## Santé

Pharmacie	X <a href="#">Lodève</a> 3km
Hôpital	X <a href="#">Lodève</a> 4km
Laboratoire d'analyses médicales	X <a href="#">Lodève</a> 3km
Etablissement pour handicapé	X <a href="#">Lodève</a> 2km
EHPA	X <a href="#">Lodève</a> 3km
Médecin	X <a href="#">Lodève</a> 3km
Dentiste	X <a href="#">Lodève</a> 4km
Chirurgien	X <a href="#">Lodève</a> 3km
Dermatologue	X <a href="#">Lodève</a> 4km
Anesthésiste	X <a href="#">Pégairolles-de-l'Escalette</a> 7km
Gastro-entérologue	X <a href="#">Bédarieux</a> 19km
Gynécologue	X <a href="#">Clermont-l'Hérault</a> 20km
Cancérologue	X <a href="#">Béziers</a> 45km
Neurologue	X <a href="#">Lodève</a> 3km
Ophtalmologue	X <a href="#">Lodève</a> 4km
ORL	X <a href="#">Bédarieux</a> 19km
Cardiologue	X <a href="#">Lodève</a> 3km
Pédiatre	X <a href="#">Clermont-l'Hérault</a> 20km
Pneumologue	X <a href="#">Bédarieux</a> 19km
Psychologue	X <a href="#">Lodève</a> 3km
Radiologue	X <a href="#">Lodève</a> 3km
Rhumatologue	X <a href="#">Lodève</a> 3km
Sage-femme	X <a href="#">Lodève</a> 3km



## Éducation

Crèche	X <a href="#">Lodève</a> 3km
Ecole maternelle Public	X <a href="#">Lodève</a> 3km
Ecole maternelle Privé	X <a href="#">Frontignan</a> 51km
Ecole primaire Public	X <a href="#">Lodève</a> 3km
Ecole primaire Privé	X <a href="#">Lodève</a> 3km
Collège Public	X <a href="#">Lodève</a> 3km
Collège Privé	X <a href="#">Bédarieux</a> 18km
Lycée Public	X <a href="#">Lodève</a> 3km
Lycée Privé	X <a href="#">Clermont-l'Hérault</a> 18km

Sources : Base Sirene des entreprises et de leurs établissements selon les dernières parutions officielles de 2025 portant sur l'année 2024 ([data.gouv](#)). Liste, localisation et tarifs des professionnels de santé selon les dernières parutions officielles de 2025 portant sur l'année 2024 ([opendatasoft](#)) et FINISS Extraction du Fichier des établissements selon les dernières parutions officielles de 2025 portant sur l'année 2024 ([data.gouv](#)). Adresse et géolocalisation des établissements d'enseignement du premier et second degrés selon les dernières parutions officielles de 2025 portant sur l'année 2024 ([data.education.gouv](#))

## Villes autour de Plans

Ville	Habitants	Superficie	Pop densité	Pop active	Taux chômage	Revenu moyen	Prix immobilier
Lauroux	214	26 km <sup>2</sup>	8 h/km <sup>2</sup>	37.9%	4.2%	20 160 €/an	1 128 €/m <sup>2</sup>
Poujols	190	2 km <sup>2</sup>	95 h/km <sup>2</sup>	43.2%	5.8%	20 970 €/an	1 307 €/m <sup>2</sup>
Olmet-et-Villecun	163	9 km <sup>2</sup>	18 h/km <sup>2</sup>	41.1%	4.9%	19 210 €/an	1 300 €/m <sup>2</sup>
Lodève (19 avis)	7 251	23 km <sup>2</sup>	315 h/km <sup>2</sup>	38.4%	7.7%	18 140 €/an	1 620 €/m <sup>2</sup>
Fozières	194	5 km <sup>2</sup>	39 h/km <sup>2</sup>	43.8%	5.2%	24 900 €/an	2 191 €/m <sup>2</sup>
Soubès (2 avis)	948	12 km <sup>2</sup>	79 h/km <sup>2</sup>	42%	3.3%	21 290 €/an	2 227 €/m <sup>2</sup>
Lavalette	53	8 km <sup>2</sup>	7 h/km <sup>2</sup>	47.2%	1.9%	NC	NC
Le Puech (1 avis)	262	15 km <sup>2</sup>	17 h/km <sup>2</sup>	46.2%	3.4%	24 050 €/an	2 815 €/m <sup>2</sup>
Pégairolles-de-l'Escalette	151	32 km <sup>2</sup>	5 h/km <sup>2</sup>	40.4%	4.6%	21 400 €/an	1 621 €/m <sup>2</sup>
Soumont	246	11 km <sup>2</sup>	22 h/km <sup>2</sup>	39.8%	6.5%	18 140 €/an	1 885 €/m <sup>2</sup>
Roqueredonde	211	22 km <sup>2</sup>	10 h/km <sup>2</sup>	34.1%	3.8%	17 480 €/an	702 €/m <sup>2</sup>
Saint-Étienne-de-Gourgas (1 avis)	517	19 km <sup>2</sup>	27 h/km <sup>2</sup>	45.1%	5.6%	21 630 €/an	1 765 €/m <sup>2</sup>
Joncels	256	46 km <sup>2</sup>	6 h/km <sup>2</sup>	40.6%	9%	20 350 €/an	1 421 €/m <sup>2</sup>
Romiguières	24	3 km <sup>2</sup>	8 h/km <sup>2</sup>	41.7%	20.8%	NC	1 826 €/m <sup>2</sup>
Lunas	832	44 km <sup>2</sup>	19 h/km <sup>2</sup>	30.3%	5%	20 560 €/an	985 €/m <sup>2</sup>

bien-dans-ma-ville.fr



# Vous aimez votre ville ? Notez-la !

Et faites-nous part de vos remarques constructives



Avec

**BIEN** dans ma **VILLE** 