



Version web

Ville de Planrupt

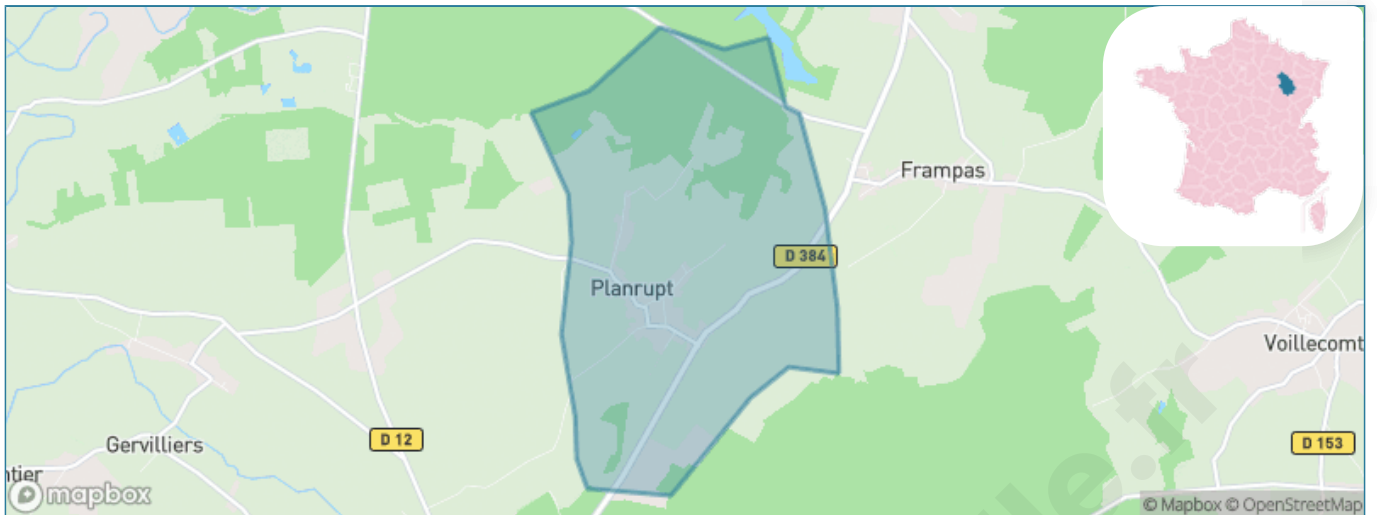
Présenté par

BIEN dans
ma **VILLE** 

Sommaire

Situation géographique	3
Statistiques sur la population	4
Evolution du nombre d'habitants	4
Tranche d'âge	5
0-14 ans	5
15-29 ans	5
30-44 ans	5
45-59 ans	5
60-74 ans	5
75-89 ans	5
90 ans et +	5
Activité professionnelle	5
Agriculteurs	5
Artisans, Commerçants	5
Cadres et sup.	5
Professions intermédiaires	5
Employé	5
Ouvrier	5
Retraité	5
Autres	5
Niveau de diplôme	6
Sans diplôme ou CEP	6
Brevet, BEPC, DNB	6
CAP-BEP ou équivalent	6
BAC ou équivalent	6
BAC+2	6
BAC+3 ou +4	6
BAC+5 ou plus	6
Composition des ménages	6
Couple sans enfant	6
Couple avec enfant(s)	6
Famille monoparentale	6
Colocation / Autre	6
Personnes seules	6
Profils électoraux	7
Premier tour	7
Sécurité	8
Evolution du nombre d'infractions	8
Pour comparer	9
Services à la population	10
Commerce	10
Éducation	10
Villes autour de Planrupt	11

Situation géographique



i Informations clés

- **Région** : Grand Est
- **Département** : Haute-Marne
- **Code postal** : 52220
- **Superficie** : 8 km²



Statistiques sur la population



Nombre d'habitants

307



Age moyen

41 ans



Pop active

47.9%



Taux chômage

7.1%



Pop densité

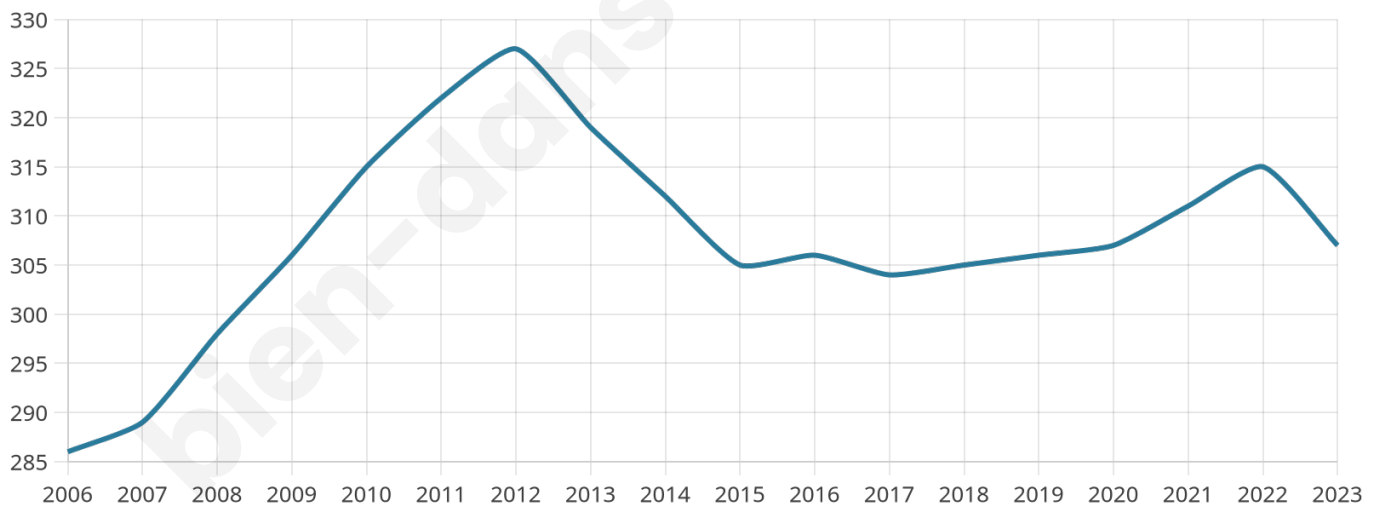
38 h/km²



Revenu moyen

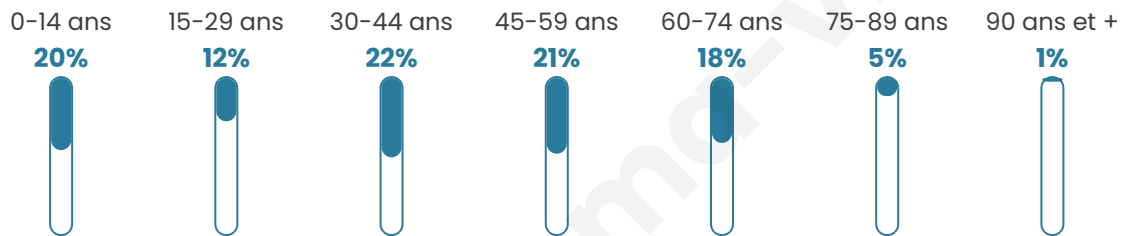
22 030 €/an

Evolution du nombre d'habitants

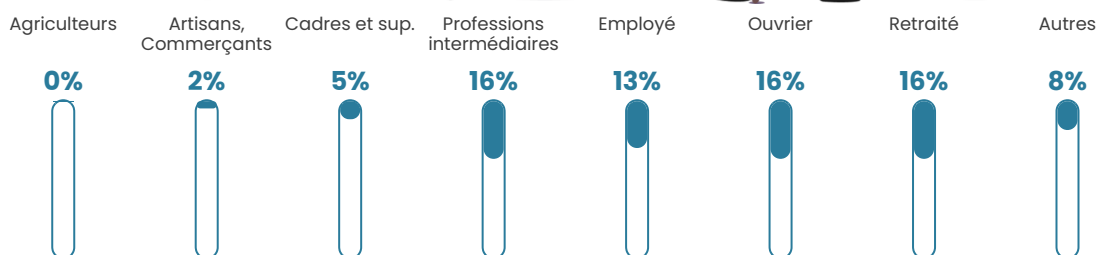


Sources : Institut national de la statistique et des études économiques (insee) selon Les dernières parutions officielles de 2024 portant sur les années 2020, 2021 et 2022.


Tranche d'âge




Activité professionnelle



Niveau de diplôme









Composition des ménages



Profils électoraux



Premier tour

	Marine LE PEN	42.22 %
	Emmanuel MACRON	26.67 %
	Éric ZEMMOUR	8.89 %
	Jean-Luc MÉLENCHON	7.78 %
	Nicolas DUPONT-AIGNAN	4.44 %
	Valérie PÉCRESSE	3.33 %
	Fabien ROUSSEL	2.78 %
	Jean LASSALLE	1.67 %
	Anne HIDALGO	1.11 %
	Yannick JADOT	1.11 %
	Nathalie ARTHAUD	0.00 %
	Philippe POUTOU	0.00 %

226 inscrits

Participation : 80.09%
Votes blancs : 0.55%
Votes nuls : 0.00%

Second tour

	Emmanuel MACRON	40,91 %
	Marine LE PEN	59,09 %

225 inscrits

Participation : 81.33%
Votes blancs : 2.73%
Votes nuls : 1.09%

Sécurité



Agressions physiques / sexuelles

0



Cambriolages

0



Vols / dégradations

0



Stupéfiants

0

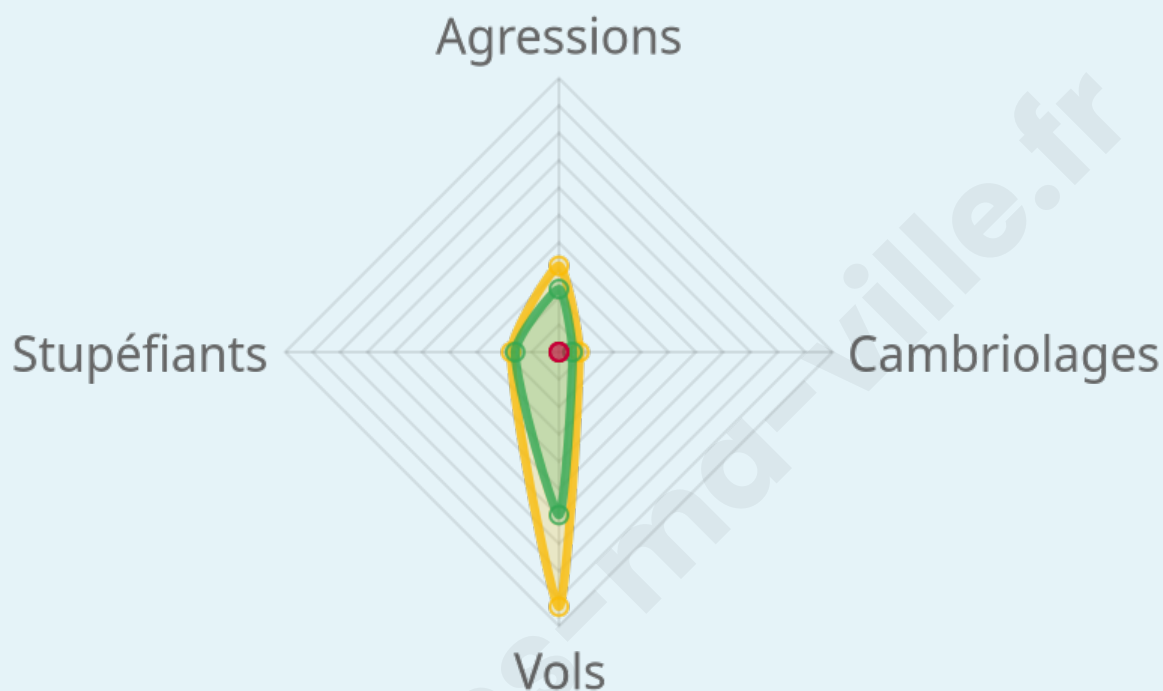
Evolution du nombre d'infractions



Pour comparer

(en proportion du nombre d'habitants)

■ Ville ■ Département ■ Région



Sources : Bases statistiques communale, départementale et régionale de la délinquance enregistrée par la police et la gendarmerie nationales selon les dernières parutions officielles de 2025 portant sur l'année 2024 ([data.gouv](https://data.gouv.fr)).

Agressions physiques / sexuelles : Violences sexuelles, coups et blessures volontaires intrafamiliaux, coups et blessures volontaires, autres coups, blessures volontaires et vols violents sans arme.

Cambriolages : Cambriolages de logements.

Vols : Vols avec armes, vols d'accessoires sur véhicules, vols dans les véhicules, vols de véhicules, vols sans violence contre des personnes, destructions, dégradations volontaires et escroqueries.

Stupéfiants : Trafic de stupéfiants dont (AFD) et usage de stupéfiants.

Services à la population



Commerce

Hypermarché	X Saint-Dizier 19km
Supermarché	X La Porte du Der 3km
Superette	X La Porte du Der 3km
Boulangerie	X La Porte du Der 3km
Boucherie	X La Porte du Der 3km
Restaurant	X La Porte du Der 3km
Garage	1
Station-service	X La Porte du Der 2km
Banque	X La Porte du Der 3km
La poste	X Rives Dervoises 6km
Coiffeur	X La Porte du Der 2km
Tabac	X La Porte du Der 3km
Bars / discothèque	X La Porte du Der 3km
Bibliothèque	X Wassy 12km
Cinéma	X Saint-Dizier 20km
Vétérinaire	X La Porte du Der 3km



Santé

Pharmacie	X La Porte du Der 3km
Hôpital	X Saint-Dizier 22km
Laboratoire d'analyses médicales	X Wassy 12km
Etablissement pour handicapé	X La Porte du Der 2km
EHPA	X La Porte du Der 3km
Médecin	X La Porte du Der 3km
Dentiste	1
Chirurgien	X Saint-Dizier 22km
Dermatologue	X Saint-Dizier 19km
Anesthésiste	X Chaumont 50km
Gastro-entérologue	X Bar-sur-Aube 30km
Gynécologue	X Vitry-le-François 29km
Cancérologue	X Bezannes 98km
Neurologue	X Chaumont 50km
Ophthalmologue	X Soulaines-Dhuys 14km
ORL	X Saint-Dizier 22km
Cardiologue	X Saint-Dizier 20km
Pédiatre	X Bar-le-Duc 41km
Pneumologue	X Langres 82km
Psychologue	X Saint-Dizier 19km
Radiologue	X Saint-Dizier 19km
Rhumatologue	X Vitry-le-François 29km
Sage-femme	X La Porte du Der 3km



Éducation

Crèche	X Sommevoire 11km
Ecole maternelle Public	X La Porte du Der 2km
Ecole maternelle Privé	X Domrémy-la-Pucelle 66km
Ecole primaire Public	1
Ecole primaire Privé	X Saint-Dizier 19km
Collège Public	X La Porte du Der 2km
Collège Privé	X Saint-Dizier 20km
Lycée Public	X Wassy 12km
Lycée Privé	X Saint-Dizier 20km

Sources : Base Sirene des entreprises et de leurs établissements selon les dernières parutions officielles de 2025 portant sur l'année 2024 ([data.gouv](#)). Liste, localisation et tarifs des professionnels de santé selon les dernières parutions officielles de 2025 portant sur l'année 2024 ([opendatasoft](#)) et FINISS Extraction du Fichier des établissements selon les dernières parutions officielles de 2025 portant sur l'année 2024 ([data.gouv](#)). Adresse et géolocalisation des établissements d'enseignement du premier et second degrés selon les dernières parutions officielles de 2025 portant sur l'année 2024 ([data.education.gouv](#))

Villes autour de Planrupt

Ville	Habitants	Superficie	Pop densité	Pop active	Taux chômage	Revenu moyen	Prix immobilier
La Porte du Der (1 avis)	2 099	47 km ²	45 h/km ²	41%	4.7%	20 860 €/an	1 683 €/m ²
Ceffonds	665	36 km ²	18 h/km ²	43.6%	4.4%	23 080 €/an	1 372 €/m ²
Frampas	154	10 km ²	15 h/km ²	55.8%	5.2%	25 050 €/an	NC
Voillecomte	522	14 km ²	37 h/km ²	45.8%	4.8%	21 910 €/an	1 309 €/m ²
Rives Dervoises (1 avis)	1 301	76 km ²	17 h/km ²	46.2%	4.1%	21 870 €/an	1 067 €/m ²
Giffaumont-Champaubert	287	28 km ²	10 h/km ²	36.2%	4.2%	23 690 €/an	NC
Thilleux	61	9 km ²	7 h/km ²	45.9%	6.6%	NC	NC
Laneuville-à-Rémy	68	6 km ²	11 h/km ²	36.8%	2.9%	NC	621 €/m ²
Châtillon-sur-Broué	90	6 km ²	15 h/km ²	42.2%	5.6%	NC	NC
Sommevoire	647	32 km ²	20 h/km ²	41.4%	5.4%	20 820 €/an	959 €/m ²
Bailly-le-Franc	34	6 km ²	6 h/km ²	32.4%	2.9%	NC	790 €/m ²
Louvemont (2 avis)	694	21 km ²	33 h/km ²	46%	4.8%	21 140 €/an	1 287 €/m ²
Allichamps	348	2 km ²	174 h/km ²	44.5%	4.3%	21 100 €/an	1 135 €/m ²
Bailly-aux-Forges	127	10 km ²	13 h/km ²	56.7%	3.9%	26 510 €/an	753 €/m ²
Outines	130	15 km ²	9 h/km ²	36.9%	4.6%	19 470 €/an	910 €/m ²

bien-dans-ma-ville.fr



Vous aimez votre ville ? Notez-la !

Et faites-nous part de vos remarques constructives



Avec

BIEN dans
ma **VILLE** 