



Version web

Ville de La Planée

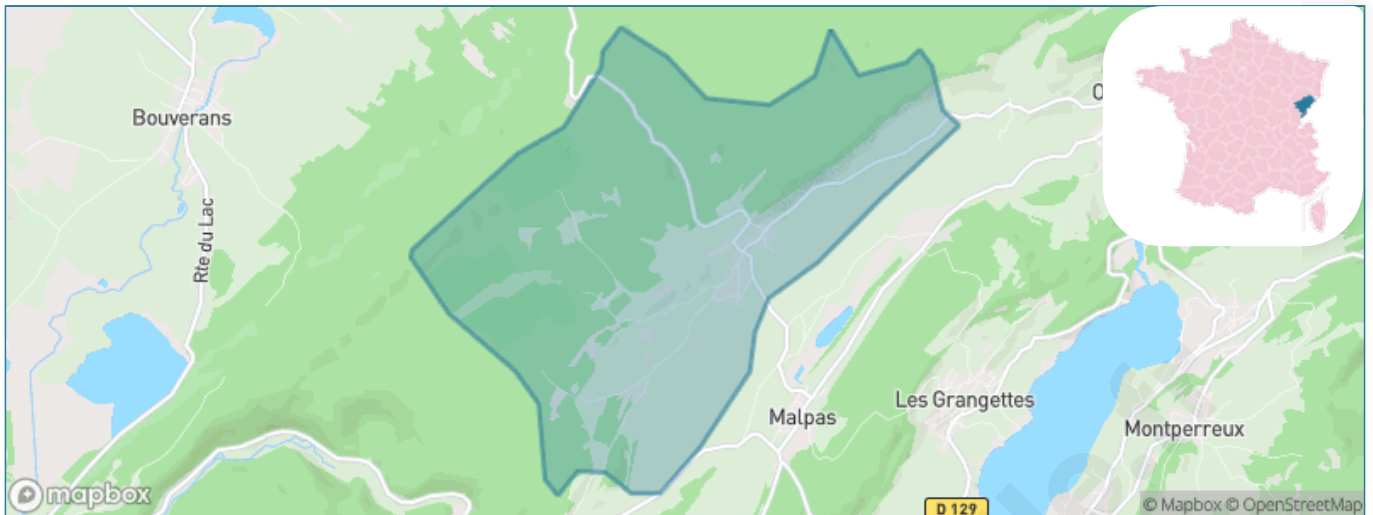
Présenté par

BIEN dans
ma **VILLE** 

Sommaire

Situation géographique	3
Statistiques sur la population	4
Evolution du nombre d'habitants	4
Tranche d'âge	5
0-14 ans	5
15-29 ans	5
30-44 ans	5
45-59 ans	5
60-74 ans	5
75-89 ans	5
90 ans et +	5
Activité professionnelle	5
Agriculteurs	5
Artisans, Commerçants	5
Cadres et sup.	5
Professions intermédiaires	5
Employé	5
Ouvrier	5
Retraité	5
Autres	5
Niveau de diplôme	6
Sans diplôme ou CEP	6
Brevet, BEPC, DNB	6
CAP-BEP ou équivalent	6
BAC ou équivalent	6
BAC+2	6
BAC+3 ou +4	6
BAC+5 ou plus	6
Composition des ménages	6
Couple sans enfant	6
Couple avec enfant(s)	6
Famille monoparentale	6
Colocation / Autre	6
Personnes seules	6
Profils électoraux	7
Premier tour	7
Sécurité	8
Evolution du nombre d'infractions	8
Pour comparer	9
Services à la population	10
Commerce	10
Éducation	10
Villes autour de La Planée	11

Situation géographique



i Informations clés

- **Région** : Bourgogne-Franche-Comté
- **Département** : Doubs
- **Code postal** : 25160
- **Superficie** : 13 km²

RÉGION
BOURGOGNE
FRANCHE
COMTE

Doubs
le Département

Statistiques sur la population



Nombre d'habitants

332



Age moyen

38 ans



Pop active

50.9%



Taux chômage

3%



Pop densité

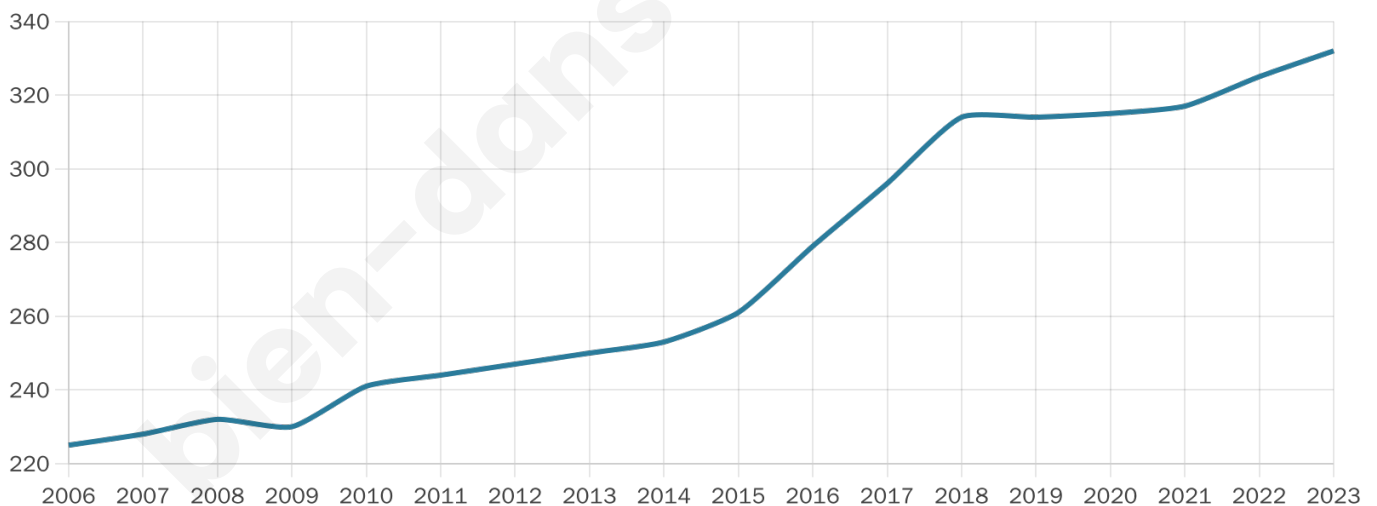
26 h/km²



Revenu moyen

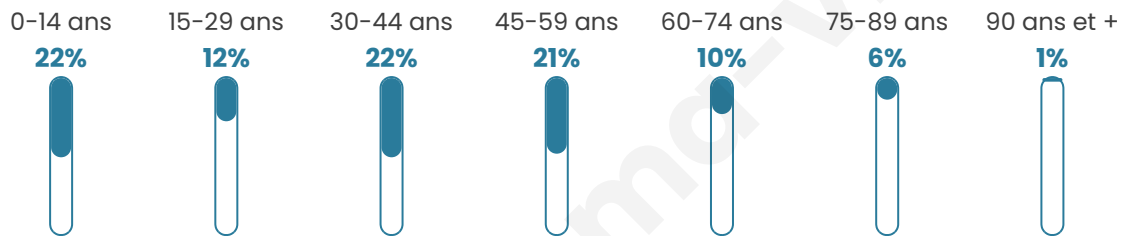
29 580 €/an

Evolution du nombre d'habitants

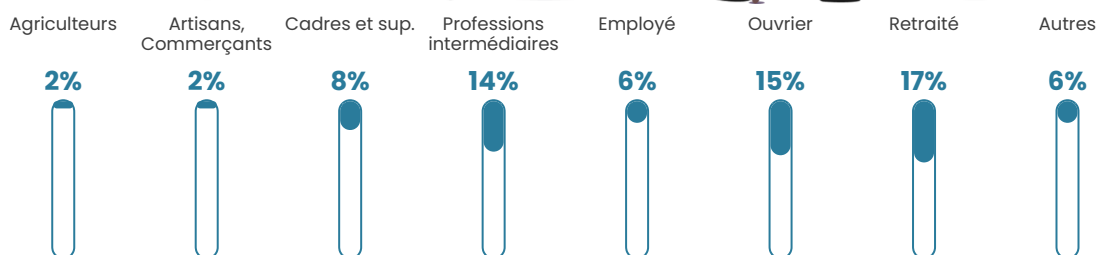


Sources : Institut national de la statistique et des études économiques (insee) selon Les dernières parutions officielles de 2024 portant sur les années 2020, 2021 et 2022.

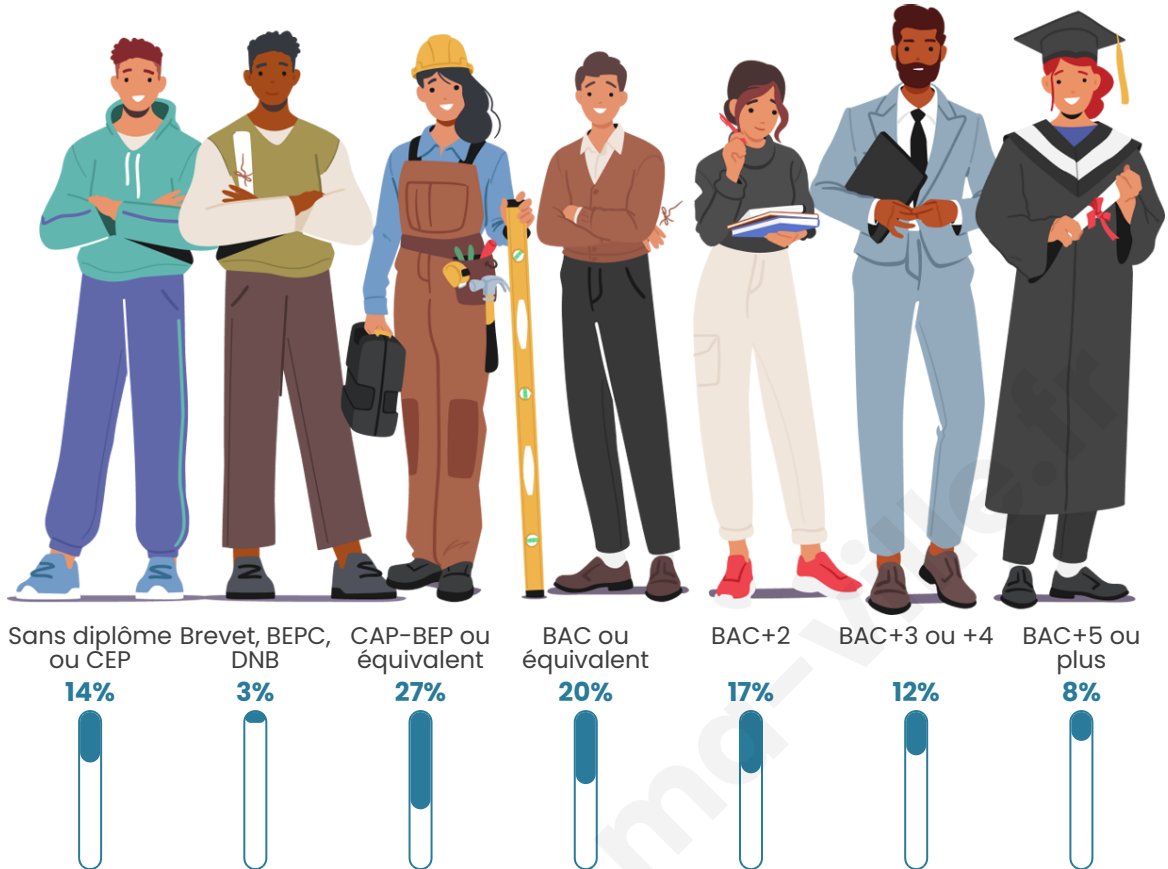
Tranche d'âge




Activité professionnelle



Niveau de diplôme



Composition des ménages



Profils électoraux

Premier tour

	Emmanuel MACRON	41.62 %
	Marine LE PEN	18.27 %
	Jean-Luc MÉLENCHON	10.66 %
	Yannick JADOT	8.63 %
	Éric ZEMMOUR	7.11 %
	Jean LASSALLE	4.57 %
	Valérie PÉCRESE	3.55 %
	Nicolas DUPONT- AIGNAN	2.54 %
	Anne HIDALGO	2.03 %
	Nathalie ARTHAUD	0.51 %
	Fabien ROUSSEL	0.51 %
	Philippe POUTOU	0.00 %



229 inscrits

Participation : 88.21%

Votes blancs : 1.49%

Votes nuls : 0.99%

Second tour

	Emmanuel MACRON	64,4 %
	Marine LE PEN	35,6 %

230 inscrits

Participation : 87.83%

Votes blancs : 4.46%

Votes nuls : 0.99%

Sécurité



Agressions physiques / sexuelles

0



Cambriolages

0



Vols / dégradations

0



Stupéfiants

0

Evolution du nombre d'infractions



Pour comparer

(en proportion du nombre d'habitants)



Sources : Bases statistiques communale, départementale et régionale de la délinquance enregistrée par la police et la gendarmerie nationales selon les dernières parutions officielles de 2025 portant sur l'année 2024 ([data.gouv](https://data.gouv.fr)).

Agressions physiques / sexuelles : Violences sexuelles, coups et blessures volontaires intrafamiliaux, coups et blessures volontaires, autres coups, blessures volontaires et vols violents sans arme.

Cambriolages : Cambriolages de logements.

Vols : Vols avec armes, vols d'accessoires sur véhicules, vols dans les véhicules, vols de véhicules, vols sans violence contre des personnes, destructions, dégradations volontaires et escroqueries.

Stupéfiants : Trafic de stupéfiants dont (AFD) et usage de stupéfiants.

Services à la population



Commerce

Hypermarché	X Pontarlier 9km
Supermarché	X Malbuisson 4km
Superette	X Saint-Point-Lac 3km
Boulangerie	X Oye-et-Pallet 4km
Boucherie	X Bouverans 6km
Restaurant	X Malpas 1km
Garage	X Malpas 1km
Station-service	X Les Hôpitaux-Neufs 9km
Banque	X Pontarlier 9km
La poste	X Malbuisson 4km
Coiffeur	X Saint-Point-Lac 3km
Tabac	X Labergement-Sainte-Marie 7km
Bars / discothèque	X Vaux-et-Chantegrue 4km
Bibliothèque	X Pontarlier 9km
Cinéma	X Métabief 9km
Vétérinaire	X Labergement-Sainte-Marie 7km



Santé

Pharmacie	X Labergement-Sainte-Marie 6km
Hôpital	X Pontarlier 10km
Laboratoire d'analyses médicales	X Pontarlier 9km
Etablissement pour handicapé	X Pontarlier 9km
EHPA	X Frasne 10km
Médecin	X Oye-et-Pallet 4km
Dentiste	X Labergement-Sainte-Marie 6km
Chirurgien	X Pontarlier 10km
Dermatologue	X Pontarlier 9km
Anesthésiste	X Salins-les-Bains 33km
Gastro-entérologue	X Pontarlier 10km
Gynécologue	X Pontarlier 9km
Cancérologue	X Annemasse 72km
Neurologue	X Labergement-Sainte-Marie 6km
Ophtalmologue	X Lods 24km
ORL	X Salins-les-Bains 33km
Cardiologue	X Pontarlier 9km
Pédiatre	X Labergement-Sainte-Marie 8km
Pneumologue	X Besançon 49km
Psychologue	X Pontarlier 9km
Radiologue	X Pontarlier 9km
Rhumatologue	X Quingey 42km
Sage-femme	X Pontarlier 9km



Éducation

Crèche	X Montperreux 4km
Ecole maternelle Public	X Bannans 7km
Ecole maternelle Privé	X Divonne-les-Bains 54km
Ecole primaire Public	X Vaux-et-Chantegrue 4km
Ecole primaire Privé	X Labergement-Sainte-Marie 7km
Collège Public	X Pontarlier 9km
Collège Privé	X Labergement-Sainte-Marie 7km
Lycée Public	X Pontarlier 10km
Lycée Privé	X Pontarlier 9km

Sources : Base Sirene des entreprises et de leurs établissements selon les dernières parutions officielles de 2025 portant sur l'année 2024 ([data.gouv](#)). Liste, localisation et tarifs des professionnels de santé selon les dernières parutions officielles de 2025 portant sur l'année 2024 ([opendatasoft](#)) et FINISS Extraction du Fichier des établissements selon les dernières parutions officielles de 2025 portant sur l'année 2024 ([data.gouv](#)). Adresse et géolocalisation des établissements d'enseignement du premier et second degrés selon les dernières parutions officielles de 2025 portant sur l'année 2024 ([data.education.gouv](#))

Villes autour de La Planée

Ville	Habitants	Superficie	Pop densité	Pop active	Taux chômage	Revenu moyen	Prix immobilier
Malpas	300	5 km ²	60 h/km ²	53.3%	2.3%	32 800 €/an	2 135 €/m ²
Les Grangettes	334	5 km ²	67 h/km ²	47.9%	4.5%	32 320 €/an	3 367 €/m ²
Saint-Point-Lac	306	4 km ²	77 h/km ²	54.9%	5.2%	35 190 €/an	4 601 €/m ²
Montperreux (1 avis)	940	11 km ²	85 h/km ²	53.8%	2.9%	39 780 €/an	1 906 €/m ²
Malbuisson (1 avis)	903	6 km ²	151 h/km ²	51.9%	3.3%	35 800 €/an	2 899 €/m ²
Oye-et-Pallet	709	10 km ²	71 h/km ²	55.9%	3.5%	35 270 €/an	2 015 €/m ²
Vaux-et-Chantegrue	689	14 km ²	49 h/km ²	50.5%	5.2%	34 690 €/an	2 914 €/m ²
Labergement-Sainte-Marie (1 avis)	1 273	22 km ²	58 h/km ²	53.7%	4.2%	36 220 €/an	2 192 €/m ²
Sainte-Colombe	488	10 km ²	49 h/km ²	49.8%	1.4%	31 930 €/an	2 008 €/m ²
Granges-Narboz	1 359	16 km ²	85 h/km ²	51.1%	2.2%	35 140 €/an	3 728 €/m ²
La Rivière-Drugeon	933	19 km ²	49 h/km ²	52.3%	4.4%	27 430 €/an	2 266 €/m ²
Bouverans	461	18 km ²	26 h/km ²	47.5%	3.3%	28 130 €/an	3 010 €/m ²
Bannans	370	11 km ²	34 h/km ²	57.6%	1.9%	28 350 €/an	2 467 €/m ²
Saint-Antoine	305	4 km ²	76 h/km ²	55.1%	2.3%	36 770 €/an	4 375 €/m ²
Métabief	1 375	5 km ²	275 h/km ²	69.2%	5.6%	38 280 €/an	3 401 €/m ²

bien-dans-ma-ville.fr



Vous aimez votre ville ? Notez-la !

Et faites-nous part de vos remarques constructives



Avec

BIEN dans
ma **VILLE** 