



Version web

Ville de Plancherine

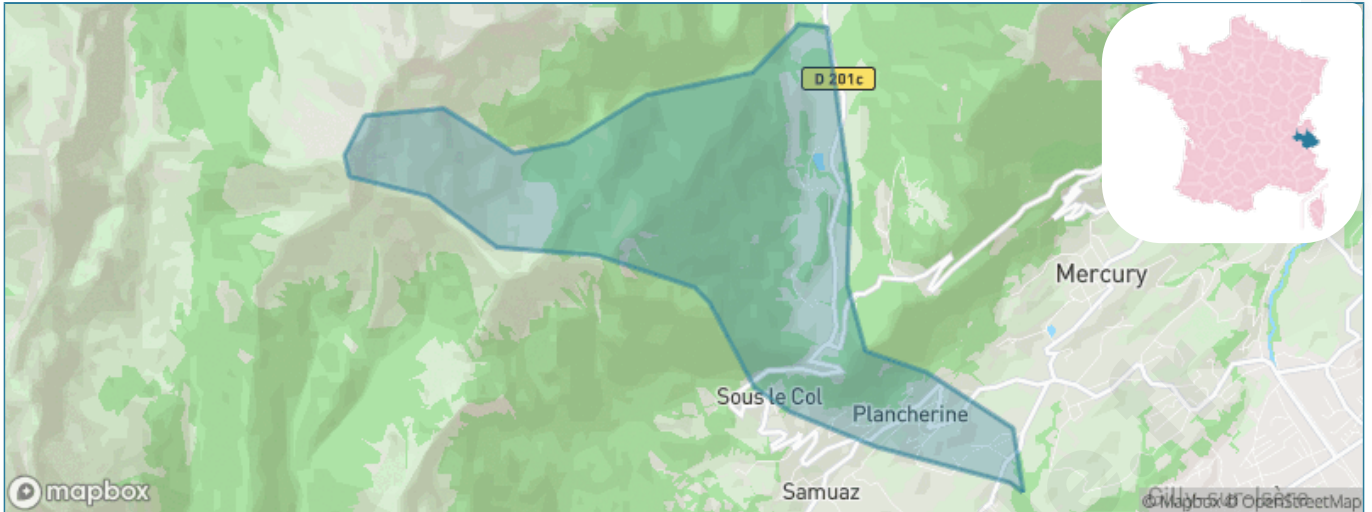
Présenté par

BIEN dans
ma **VILLE** 

Sommaire

Situation géographique	3
Statistiques sur la population	4
Evolution du nombre d'habitants	4
Tranche d'âge	5
0-14 ans	5
15-29 ans	5
30-44 ans	5
45-59 ans	5
60-74 ans	5
75-89 ans	5
90 ans et +	5
Activité professionnelle	5
Agriculteurs	5
Artisans, Commerçants	5
Cadres et sup.	5
Professions intermédiaires	5
Employé	5
Ouvrier	5
Retraité	5
Autres	5
Niveau de diplôme	6
Sans diplôme ou CEP	6
Brevet, BEPC, DNB	6
CAP-BEP ou équivalent	6
BAC ou équivalent	6
BAC+2	6
BAC+3 ou +4	6
BAC+5 ou plus	6
Composition des ménages	6
Couple sans enfant	6
Couple avec enfant(s)	6
Famille monoparentale	6
Colocation / Autre	6
Personnes seules	6
Profils électoraux	7
Premier tour	7
Sécurité	8
Evolution du nombre d'infractions	8
Pour comparer	9
Services à la population	10
Commerce	10
Éducation	10
Villes autour de Plancherine	11

Situation géographique



i Informations clés

- **Région** : Auvergne-Rhône-Alpes
- **Département** : Savoie
- **Code postal** : 73200
- **Superficie** : 6 km²



LE DÉPARTEMENT

Statistiques sur la population



Nombre d'habitants

471



Age moyen

42 ans



Pop active

50.7%



Taux chômage

6.7%



Pop densité

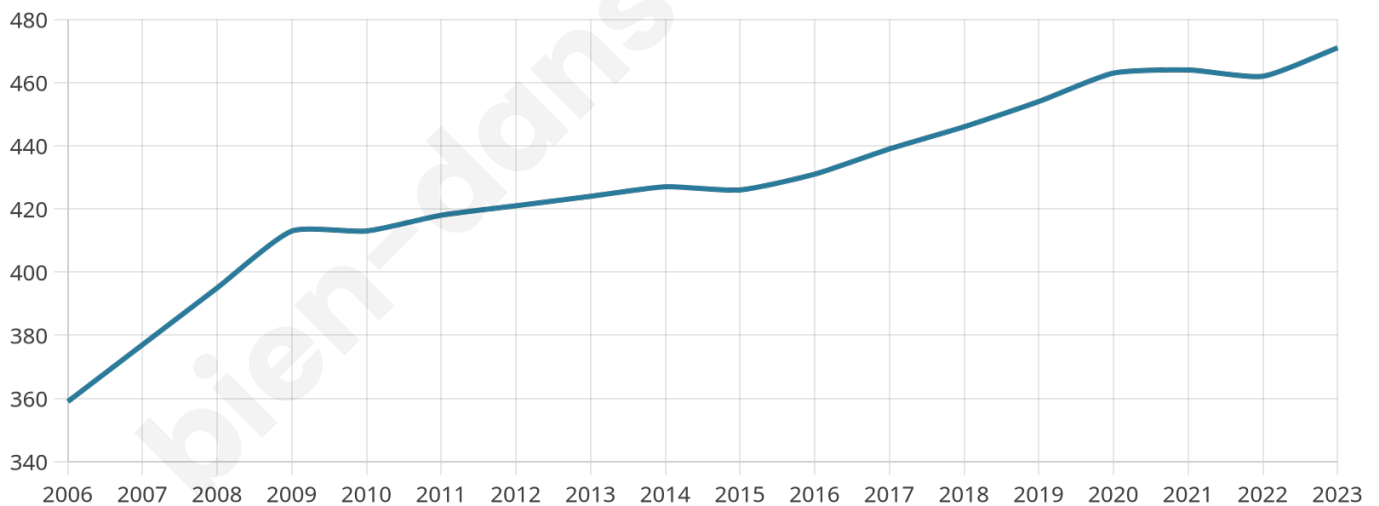
79 h/km²



Revenu moyen

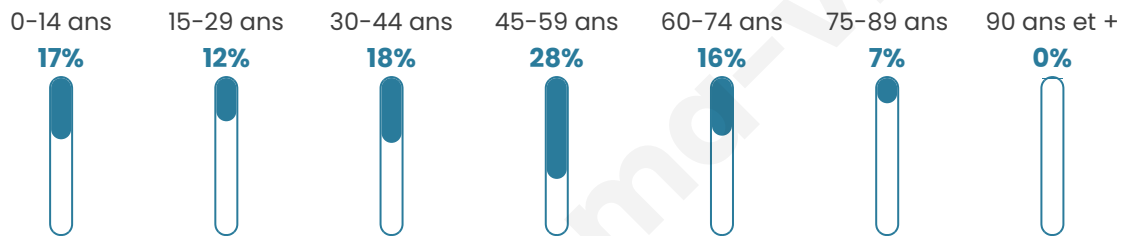
28 720 €/an

Evolution du nombre d'habitants

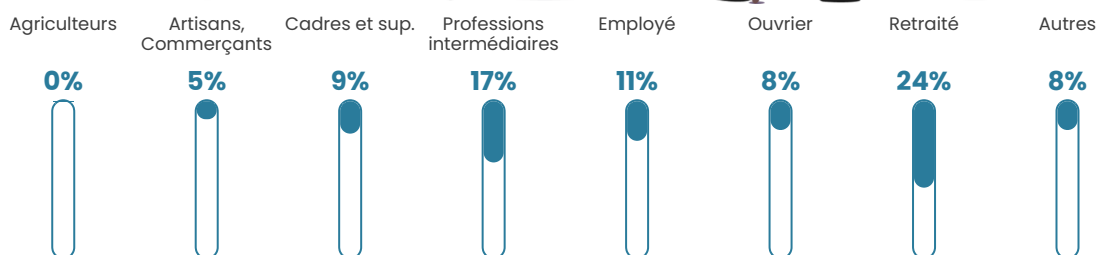


Sources : Institut national de la statistique et des études économiques (insee) selon Les dernières parutions officielles de 2024 portant sur les années 2020, 2021 et 2022.


Tranche d'âge




Activité professionnelle



Niveau de diplôme















Composition des ménages



Profils électoraux

Premier tour

	Emmanuel MACRON	24.66 %
	Jean-Luc MÉLENCHON	20.89 %
	Marine LE PEN	19.52 %
	Yannick JADOT	8.90 %
	Valérie PÉCRESE	6.85 %
	Éric ZEMMOUR	5.82 %
	Anne HIDALGO	4.79 %
	Fabien ROUSSEL	2.74 %
	Nicolas DUPONT-AIGNAN	2.74 %
	Jean LASSALLE	1.71 %
	Philippe POUTOU	1.03 %
	Nathalie ARTHAUD	0.34 %



371 inscrits

Participation : 82.75%

Votes blancs : 3.91%

Votes nuls : 0.98%

Second tour

	Emmanuel MACRON	66,1 %
	Marine LE PEN	33,9 %

371 inscrits

Participation : 72.51%

Votes blancs : 7.43%

Votes nuls : 4.83%

Sécurité



Agressions physiques / sexuelles

0



Cambriolages

0



Vols / dégradations

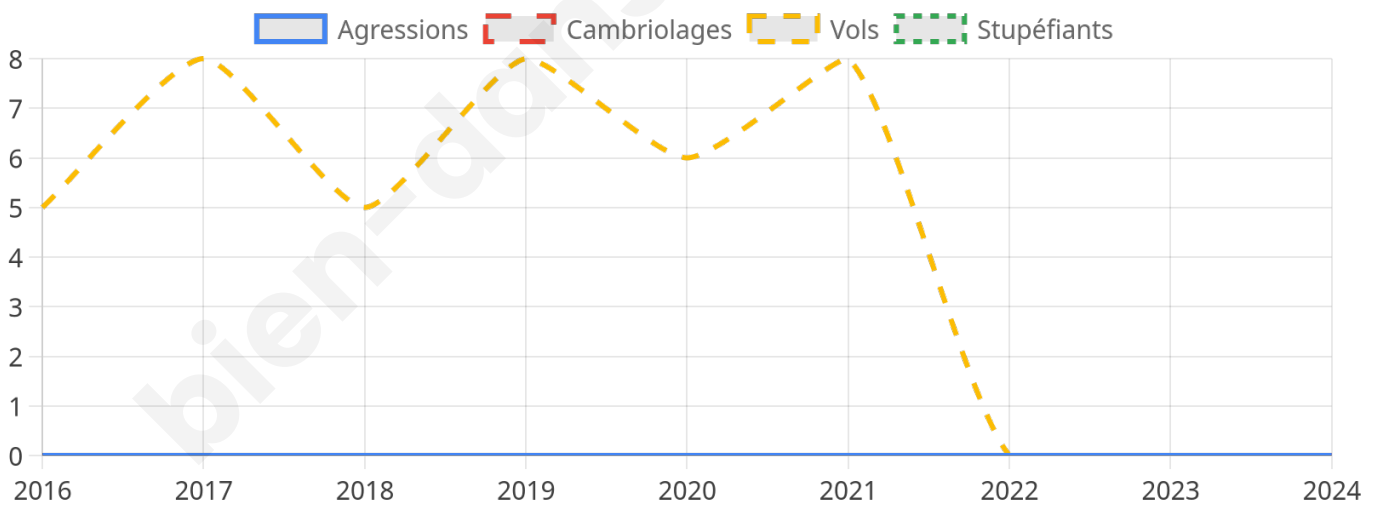
0



Stupéfiants

0

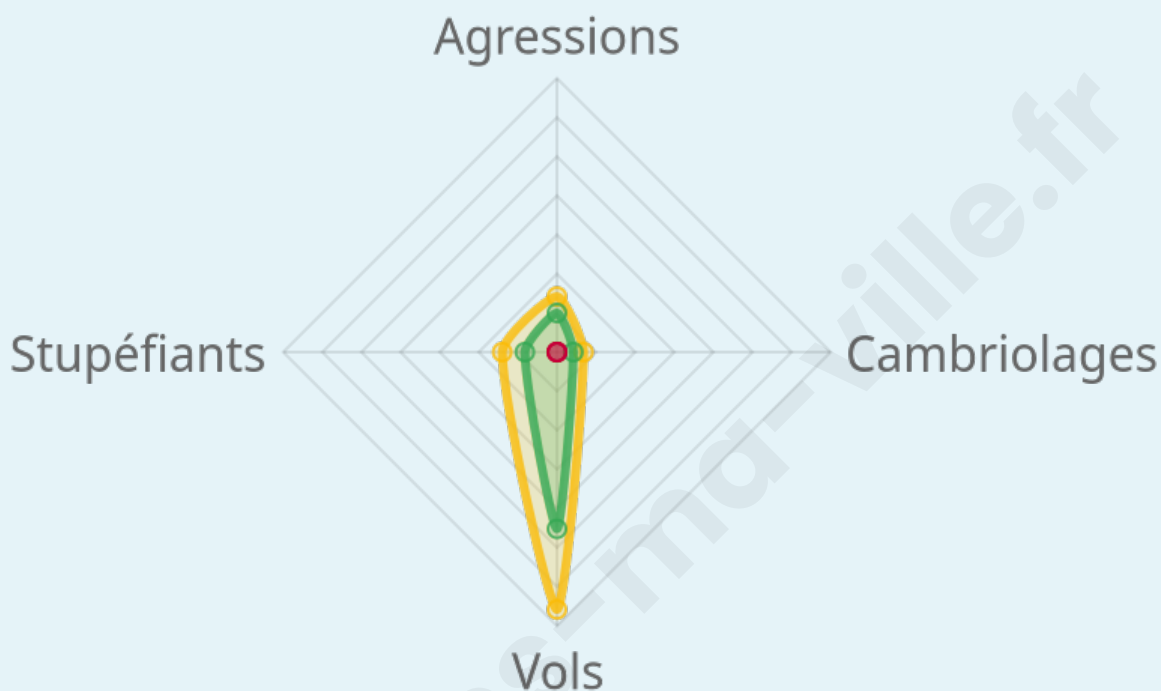
Evolution du nombre d'infractions



Pour comparer

(en proportion du nombre d'habitants)

Ville Département Région



Sources : Bases statistiques communale, départementale et régionale de la délinquance enregistrée par la police et la gendarmerie nationales selon les dernières parutions officielles de 2025 portant sur l'année 2024 ([data.gouv](https://data.gouv.fr)).

Agressions physiques / sexuelles : Violences sexuelles, coups et blessures volontaires intrafamiliaux, coups et blessures volontaires, autres coups, blessures volontaires et vols violents sans arme.

Cambriolages : Cambriolages de logements.

Vols : Vols avec armes, vols d'accessoires sur véhicules, vols dans les véhicules, vols de véhicules, vols sans violence contre des personnes, destructions, dégradations volontaires et escroqueries.

Stupéfiants : Trafic de stupéfiants dont (AFD) et usage de stupéfiants.

Services à la population



Commerce

Hypermarché	X Tournon 3km
Supermarché	X Albertville 4km
Superette	X Verrens-Arvey 1km
Boulangerie	X Mercury 2km
Boucherie	X Mercury 2km
Restaurant	2
Garage	X Verrens-Arvey 2km
Station-service	X Frontenex 3km
Banque	X Gilly-sur-Isère 3km
La poste	1
Coiffeur	X Verrens-Arvey 1km
Tabac	X Gilly-sur-Isère 3km
Bars / discothèque	X Verrens-Arvey 1km
Bibliothèque	X Notre-Dame-des-Millières 5km
Cinéma	X Albertville 6km
Vétérinaire	X Mercury 2km



Santé

Pharmacie	X Mercury 2km
Hôpital	X Albertville 4km
Laboratoire d'analyses médicales	X Albertville 4km
Etablissement pour handicapé	X Albertville 4km
EHPA	X Frontenex 3km
Médecin	X Gilly-sur-Isère 3km
Dentiste	X Albertville 4km
Chirurgien	X Albertville 4km
Dermatologue	X Albertville 5km
Anesthésiste	X Annecy 29km
Gastro-entérologue	X Annecy 29km
Gynécologue	X Albertville 4km
Cancérologue	X Challes-les-Eaux 30km
Neurologue	X Albertville 6km
Ophthalmologue	X Tournon 3km
ORL	X Albertville 4km
Cardiologue	X Albertville 5km
Pédiatre	X Grignon 5km
Pneumologue	X Annecy 29km
Psychologue	X Albertville 6km
Radiologue	X Albertville 4km
Rhumatologue	X Annecy 31km
Sage-femme	X Frontenex 4km



Éducation

Crèche	1
Ecole maternelle Public	X Mercury 2km
Ecole maternelle Privé	X Praz-sur-Arly 28km
Ecole primaire Public	X Verrens-Arvey 1km
Ecole primaire Privé	X Albertville 6km
Collège Public	X Frontenex 4km
Collège Privé	X Albertville 6km
Lycée Public	X Albertville 4km
Lycée Privé	X Albertville 6km

Sources : Base Sirene des entreprises et de leurs établissements selon les dernières parutions officielles de 2025 portant sur l'année 2024 ([data.gouv](#)). Liste, localisation et tarifs des professionnels de santé selon les dernières parutions officielles de 2025 portant sur l'année 2024 ([opendatasoft](#)) et FINISS Extraction du Fichier des établissements selon les dernières parutions officielles de 2025 portant sur l'année 2024 ([data.gouv](#)). Adresse et géolocalisation des établissements d'enseignement du premier et second degrés selon les dernières parutions officielles de 2025 portant sur l'année 2024 ([data.education.gouv](#))

Villes autour de Plancherine

Ville	Habitants	Superficie	Pop densité	Pop active	Taux chômage	Revenu moyen	Prix immobilier
Mercury (1 avis)	3 495	22 km ²	159 h/km ²	47.6%	2.8%	27 330 €/an	2 390 €/m ²
Verrens-Arvey	959	10 km ²	96 h/km ²	48.9%	1.7%	26 390 €/an	2 308 €/m ²
Gilly-sur-Isère (2 avis)	3 149	7 km ²	450 h/km ²	43.3%	2.8%	26 700 €/an	2 568 €/m ²
Frontenex	1 912	1 km ²	1 912 h/km ²	47.1%	4.2%	23 260 €/an	2 018 €/m ²
Tournon	569	4 km ²	142 h/km ²	47.5%	3%	25 320 €/an	1 736 €/m ²
Saint-Vital	767	3 km ²	256 h/km ²	43.8%	2.5%	25 050 €/an	1 966 €/m ²
Notre-Dame-des-Millières	988	10 km ²	99 h/km ²	52.9%	2.6%	24 340 €/an	1 224 €/m ²
Cléry (1 avis)	367	10 km ²	37 h/km ²	57.2%	1.9%	26 560 €/an	1 343 €/m ²
Allondaz (1 avis)	298	4 km ²	75 h/km ²	48%	1.3%	25 640 €/an	2 856 €/m ²
Monthion	520	6 km ²	87 h/km ²	50.4%	4.2%	25 670 €/an	1 696 €/m ²
Albertville (40 avis)	19 978	17 km ²	1 175 h/km ²	44.3%	5.6%	20 680 €/an	1 705 €/m ²
Grignon	2 099	9 km ²	233 h/km ²	46%	3.3%	23 840 €/an	2 351 €/m ²
Sainte-Hélène-sur-Isère	1 248	14 km ²	89 h/km ²	51.8%	3.5%	24 490 €/an	566 €/m ²
Montailleur	671	15 km ²	45 h/km ²	43.4%	2.5%	26 510 €/an	1 800 €/m ²
Pallud	784	5 km ²	157 h/km ²	44.9%	2.3%	26 380 €/an	1 749 €/m ²

bien-dans-ma-ville.fr



Vous aimez votre ville ? Notez-la !

Et faites-nous part de vos remarques constructives



Avec

BIEN dans ma **VILLE** 