



Version web

Ville de Plancher-les- Mines

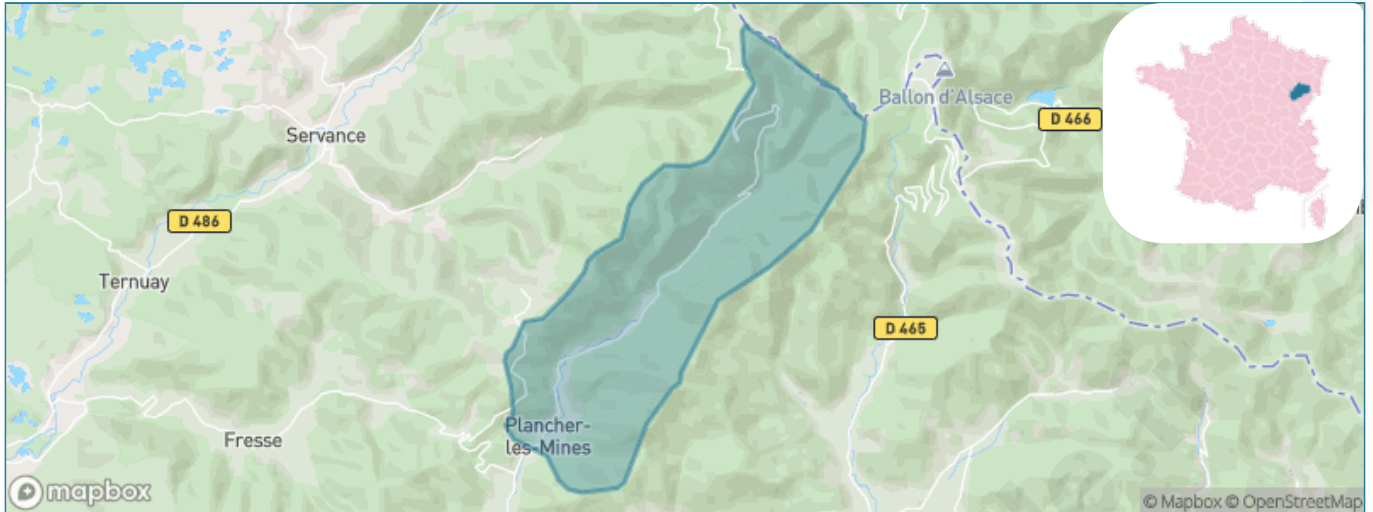
Présenté par

BIEN dans
ma **VILLE** 

Sommaire

Situation géographique	3
Statistiques sur la population	4
Evolution du nombre d'habitants	4
Tranche d'âge	5
0-14 ans	5
15-29 ans	5
30-44 ans	5
45-59 ans	5
60-74 ans	5
75-89 ans	5
90 ans et +	5
Activité professionnelle	5
Agriculteurs	5
Artisans, Commerçants	5
Cadres et sup.	5
Professions intermédiaires	5
Employé	5
Ouvrier	5
Retraité	5
Autres	5
Niveau de diplôme	6
Sans diplôme ou CEP	6
Brevet, BEPC, DNB	6
CAP-BEP ou équivalent	6
BAC ou équivalent	6
BAC+2	6
BAC+3 ou +4	6
BAC+5 ou plus	6
Composition des ménages	6
Couple sans enfant	6
Couple avec enfant(s)	6
Famille monoparentale	6
Colocation / Autre	6
Personnes seules	6
Profil électoraux	7
Premier tour	7
Sécurité	8
Evolution du nombre d'infractions	8
Pour comparer	9
Services à la population	10
Commerce	10
Éducation	10
Villes autour de Plancher-les-Mines	11
Avis sur la ville de Plancher-les-Mines	12
Moyenne par critère	12
Villes autour de Plancher-les-Mines	12
Répartition des avis par note	12
Répartition des avis par note	12

Situation géographique



i Informations clés

- **Région** : Bourgogne-Franche-Comté
- **Département** : Haute-Saône
- **Code postal** : 70290
- **Superficie** : 25 km²

RÉGION
BOURGOGNE
FRANCHE
COMTE



Statistiques sur la population



Nombre d'habitants

839



Age moyen

43 ans



Pop active

49.3%



Taux chômage

11.1%



Pop densité

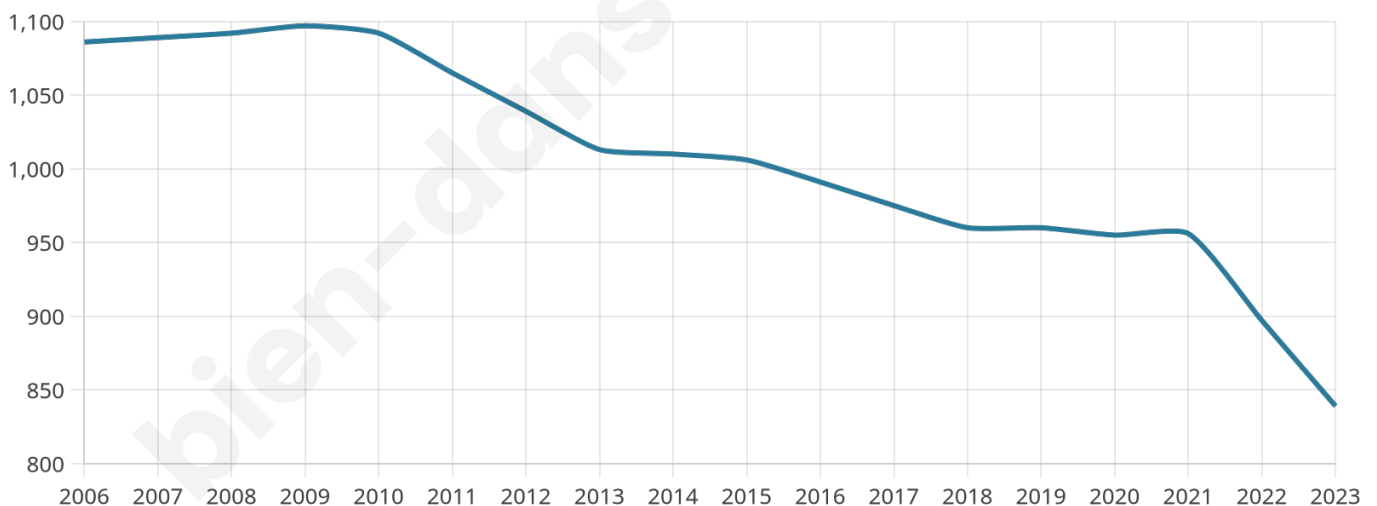
34 h/km²



Revenu moyen

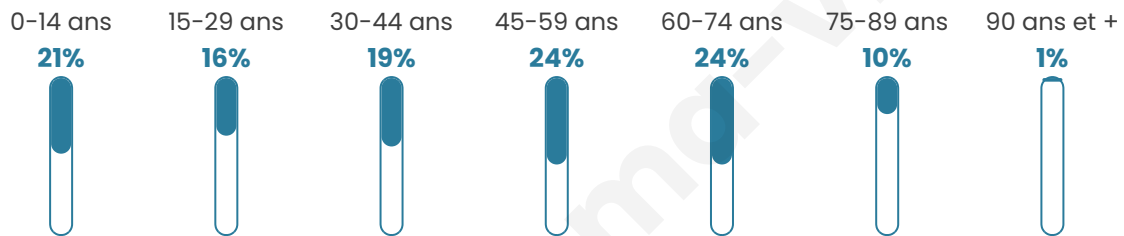
20 440 €/an

Evolution du nombre d'habitants

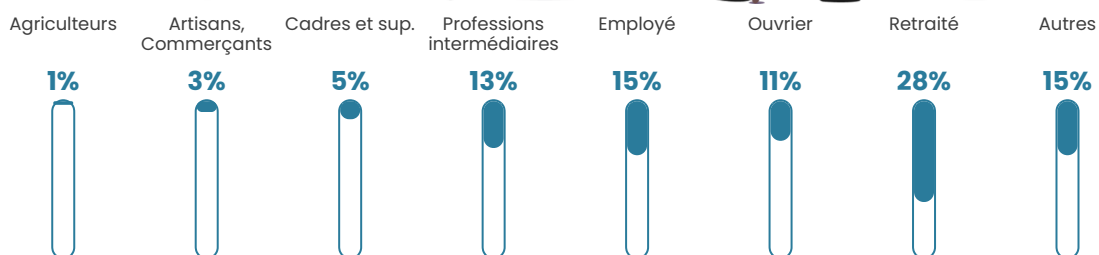


Sources : Institut national de la statistique et des études économiques (insee) selon Les dernières parutions officielles de 2024 portant sur les années 2020, 2021 et 2022.

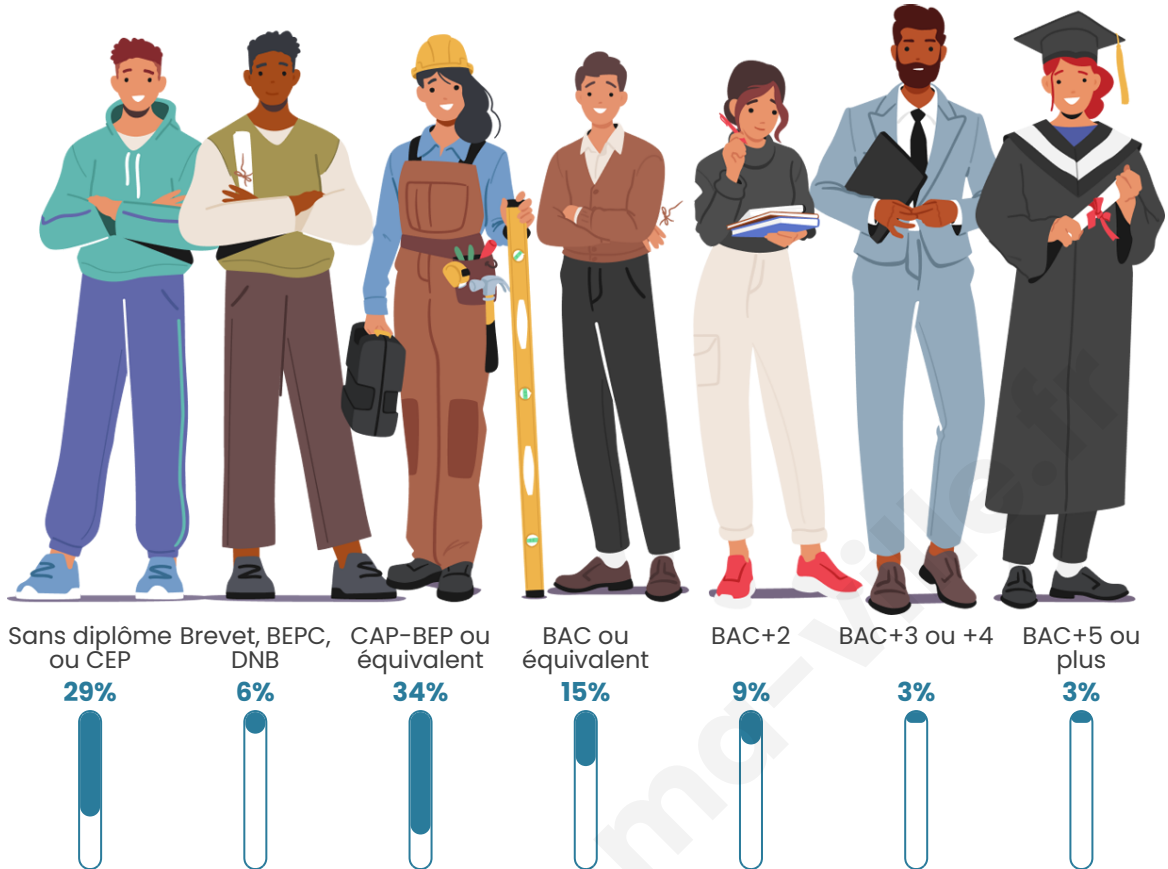
Tranche d'âge




Activité professionnelle



Niveau de diplôme















Composition des ménages



Profils électoraux

Premier tour

	Marine LE PEN	43.35 %
	Jean-Luc MÉLENCHON	17.30 %
	Emmanuel MACRON	12.74 %
	Éric ZEMMOUR	10.46 %
	Jean LASSALLE	3.04 %
	Nicolas DUPONT-AIGNAN	2.66 %
	Fabien ROUSSEL	2.28 %
	Valérie PÉCRESSE	2.28 %
	Nathalie ARTHAUD	2.09 %
	Anne HIDALGO	1.71 %
	Philippe POUTOU	1.52 %
	Yannick JADOT	0.57 %



700 inscrits

Participation : 76.57%

Votes blancs : 0.75%

Votes nuls : 1.12%

Second tour

	Emmanuel MACRON	26,47 %
	Marine LE PEN	73,53 %

700 inscrits

Participation : 75.43%

Votes blancs : 5.87%

Votes nuls : 3.98%

Sécurité



Agressions physiques / sexuelles

0



Cambriolages

0



Vols / dégradations

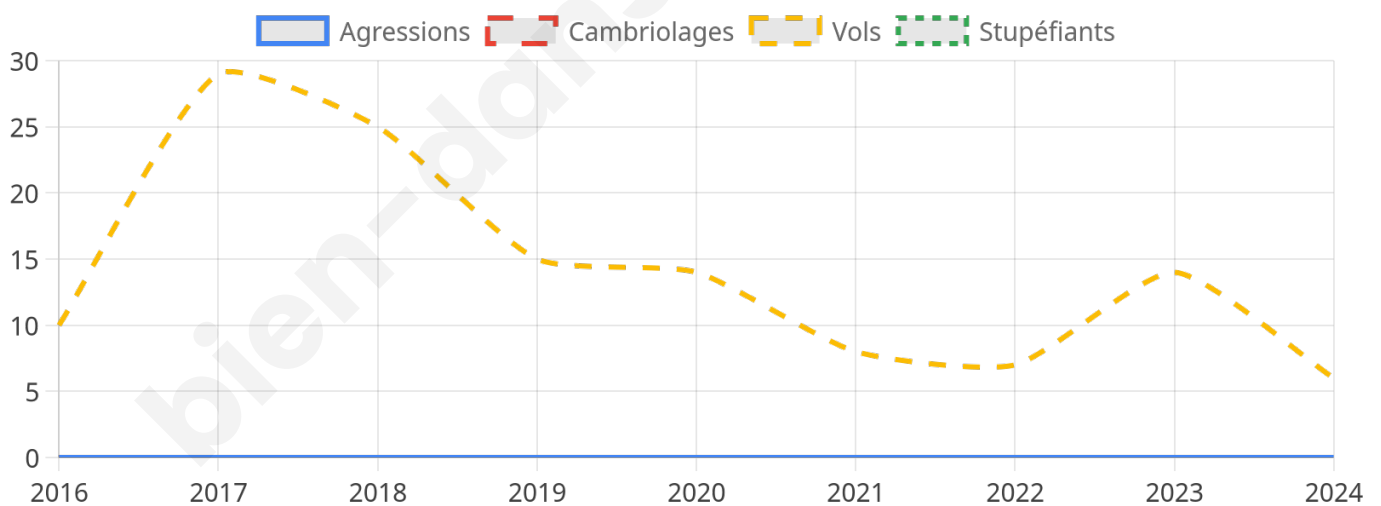
6



Stupéfiants

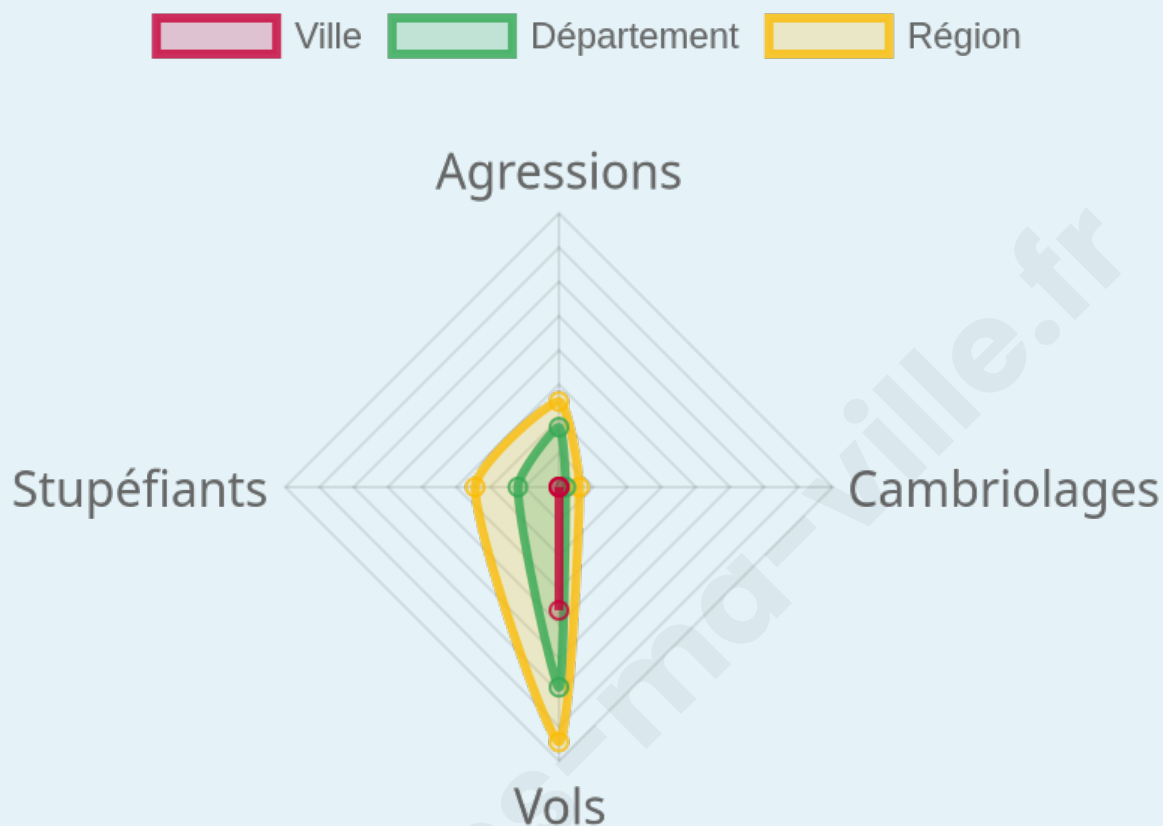
0

Evolution du nombre d'infractions



Pour comparer

(en proportion du nombre d'habitants)



Sources : Bases statistiques communale, départementale et régionale de la délinquance enregistrée par la police et la gendarmerie nationales selon les dernières parutions officielles de 2025 portant sur l'année 2024 ([data.gouv](https://data.gouv.fr)).

Agressions physiques / sexuelles : Violences sexuelles, coups et blessures volontaires intrafamiliaux, coups et blessures volontaires, autres coups, blessures volontaires et vols violents sans arme.

Cambriolages : Cambriolages de logements.

Vols : Vols avec armes, vols d'accessoires sur véhicules, vols dans les véhicules, vols de véhicules, vols sans violence contre des personnes, destructions, dégradations volontaires et escroqueries.

Stupéfiants : Trafic de stupéfiants dont (AFD) et usage de stupéfiants.

Services à la population



Commerce

Hypermarché	X Giromagny 6km
Supermarché	X Servance-Miellin 7km
Superette	3
Boulangerie	1
Boucherie	X Lepuix 5km
Restaurant	1
Garage	X Plancher-Bas 2km
Station-service	X Giromagny 7km
Banque	X Giromagny 6km
La poste	X Giromagny 7km
Coiffeur	2
Tabac	X Plancher-Bas 5km
Bars / discothèque	X Lepuix 5km
Bibliothèque	X Sotta 7km
Cinéma	1
Vétérinaire	X Giromagny 6km



Santé

Pharmacie	X Plancher-Bas 6km
Hôpital	X Le Thillot 12km
Laboratoire d'analyses médicales	X Valdoie 13km
Etablissement pour handicapé	X Giromagny 7km
EHPA	X Giromagny 6km
Médecin	X Giromagny 6km
Dentiste	X Giromagny 6km
Chirurgien	X Belfort 15km
Dermatologue	X Belfort 15km
Anesthésiste	1
Gastro-entérologue	X Belfort 16km
Gynécologue	X Belfort 15km
Cancérologue	X 0km
Neurologue	X Belfort 15km
Ophthalmologue	X Belfort 14km
ORL	X Belfort 16km
Cardiologue	X Belfort 15km
Pédiatre	X Belfort 15km
Pneumologue	X Belfort 16km
Psychologue	X Giromagny 6km
Radiologue	X Belfort 16km
Rhumatologue	X Belfort 16km
Sage-femme	X Giromagny 7km



Éducation

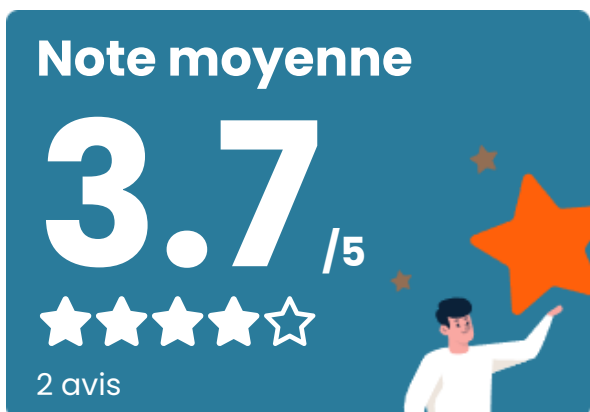
Crèche	X Auxelles-Bas 5km
Ecole maternelle Public	X Plancher-Bas 5km
Ecole maternelle Privé	X Lutterbach 40km
Ecole primaire Public	1
Ecole primaire Privé	X Belfort 15km
Collège Public	X Giromagny 7km
Collège Privé	X Belfort 16km
Lycée Public	X Valdoie 12km
Lycée Privé	X Cravanche 14km

Sources : Base Sirene des entreprises et de leurs établissements selon les dernières parutions officielles de 2025 portant sur l'année 2024 ([data.gouv](#)). Liste, localisation et tarifs des professionnels de santé selon les dernières parutions officielles de 2025 portant sur l'année 2024 ([opendatasoft](#)) et FINISS Extraction du Fichier des établissements selon les dernières parutions officielles de 2025 portant sur l'année 2024 ([data.gouv](#)). Adresse et géolocalisation des établissements d'enseignement du premier et second degrés selon les dernières parutions officielles de 2025 portant sur l'année 2024 ([data.education.gouv](#))

Villes autour de Plancher-les-Mines

Ville	Habitants	Superficie	Pop densité	Pop active	Taux chômage	Revenu moyen	Prix immobilier
Belfahy	83	3 km ²	28 h/km ²	45.8%	7.2%	NC	1 567 €/m ²
Auxelles-Haut	287	6 km ²	48 h/km ²	45.6%	3.5%	24 080 €/an	1 058 €/m ²
Auxelles-Bas (1 avis)	417	9 km ²	46 h/km ²	47.7%	2.6%	24 100 €/an	1 230 €/m ²
Lepuix	1 115	29 km ²	38 h/km ²	45.9%	4%	22 880 €/an	1 658 €/m ²
Plancher-Bas (1 avis)	1 846	29 km ²	64 h/km ²	48.6%	4.3%	22 920 €/an	1 319 €/m ²
Giromagny (3 avis)	2 907	5 km ²	581 h/km ²	43.4%	5.8%	20 890 €/an	1 075 €/m ²
Fresse (2 avis)	687	27 km ²	25 h/km ²	41.9%	6.4%	20 580 €/an	709 €/m ²
Servance-Miellin (2 avis)	759	52 km ²	15 h/km ²	38.3%	4.2%	20 230 €/an	944 €/m ²
Vescemont	717	7 km ²	102 h/km ²	44.2%	4.2%	24 350 €/an	1 400 €/m ²
Rougegoutte	987	8 km ²	123 h/km ²	44.6%	3.2%	23 770 €/an	1 226 €/m ²
Chaux	1 184	9 km ²	132 h/km ²	41%	2.5%	24 150 €/an	1 391 €/m ²
Champagney (5 avis)	3 647	36 km ²	101 h/km ²	45.6%	5%	21 710 €/an	1 386 €/m ²
Haut-du-Them-Château-Lambert	449	25 km ²	18 h/km ²	41.2%	8%	20 270 €/an	872 €/m ²
Lachapelle-sous-Chaux	745	11 km ²	68 h/km ²	46.6%	3.4%	26 840 €/an	1 385 €/m ²
Ternuay-Melay-et-Saint-Hilaire	438	25 km ²	18 h/km ²	42%	5%	22 300 €/an	1 145 €/m ²

Avis sur la ville de Plancher-les-Mines



Moyenne par critère



Villes autour de Plancher-les-Mines

Ville	Note globale	Sécurité	Éducation	Sport Loisir	Environnement	Vie pratique
Belfahy	-	-	-	-	-	-
Auxelles-Haut	-	-	-	-	-	-
Auxelles-Bas (1 avis)	3.0	4.0	3.0	4.0	3.0	1.0
Lepuix	-	-	-	-	-	-
Plancher-Bas (1 avis)	4.2	5.0	5.0	3.0	5.0	3.0
Giromagny (3 avis)	2.7	2.7	3.0	2.7	2.3	3.0
Fresse (2 avis)	3.1	4.5	3.5	1.0	4.5	2.0
Servance-Miellin (2 avis)	0.7	0.5	1.0	1.0	0.5	0.5
Vescemont	-	-	-	-	-	-
Rougegoutte	-	-	-	-	-	-
Chaux	-	-	-	-	-	-
Champagney (5 avis)	4.0	3.8	4.0	4.2	4.2	3.8
Haut-du-Them-Château-Lambert	-	-	-	-	-	-
Lachapelle-sous-Chaux	-	-	-	-	-	-
Ternuay-Melay-et-Saint-Hilaire	-	-	-	-	-	-



Vous aimez votre ville ? Notez-la !

Et faites-nous part de vos remarques constructives



Avec

BIEN dans ma **VILLE** 