



Version web

Ville de Plan-de-Cuques

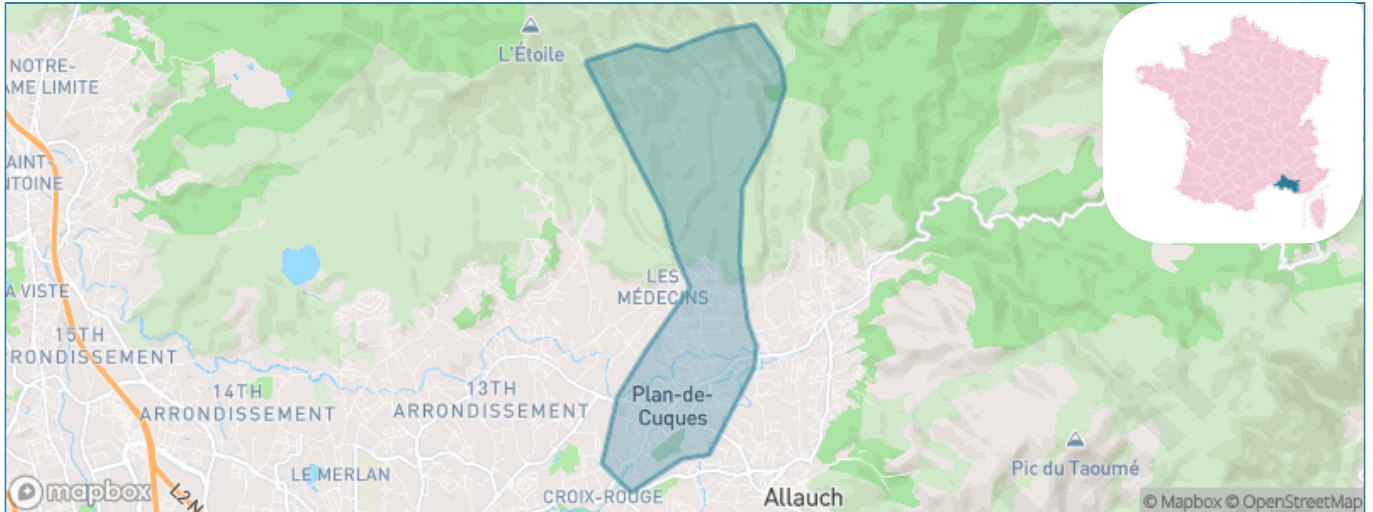
Présenté par

BIEN dans
ma **VILLE** 

Sommaire

Situation géographique	3
Statistiques sur la population	4
Evolution du nombre d'habitants	4
Tranche d'âge	5
0-14 ans	5
15-29 ans	5
30-44 ans	5
45-59 ans	5
60-74 ans	5
75-89 ans	5
90 ans et +	5
Activité professionnelle	5
Agriculteurs	5
Artisans, Commerçants	5
Cadres et sup.	5
Professions intermédiaires	5
Employé	5
Ouvrier	5
Retraité	5
Autres	5
Niveau de diplôme	6
Sans diplôme ou CEP	6
Brevet, BEPC, DNB	6
CAP-BEP ou équivalent	6
BAC ou équivalent	6
BAC+2	6
BAC+3 ou +4	6
BAC+5 ou plus	6
Composition des ménages	6
Couple sans enfant	6
Couple avec enfant(s)	6
Famille monoparentale	6
Colocation / Autre	6
Personnes seules	6
Profil électoraux	7
Premier tour	7
Sécurité	8
Evolution du nombre d'infractions	8
Pour comparer	9
Services à la population	10
Commerce	10
Éducation	10
Villes autour de Plan-de-Cuques	11
Avis sur la ville de Plan-de-Cuques	12
Moyenne par critère	12
Villes autour de Plan-de-Cuques	12
Répartition des avis par note	12
Répartition des avis par note	12

Situation géographique



i Informations clés

- **Région** : Provence-Alpes-Côte d'Azur
- **Département** : Bouches-du-Rhône
- **Métropole** : Métropole d'Aix-Marseille-Provence
- **Code postal** : 13380
- **Superficie** : 8 km²



Statistiques sur la population



Nombre d'habitants

11 632



Age moyen

47 ans



Pop active

37.4%



Taux chômage

4.8%



Pop densité

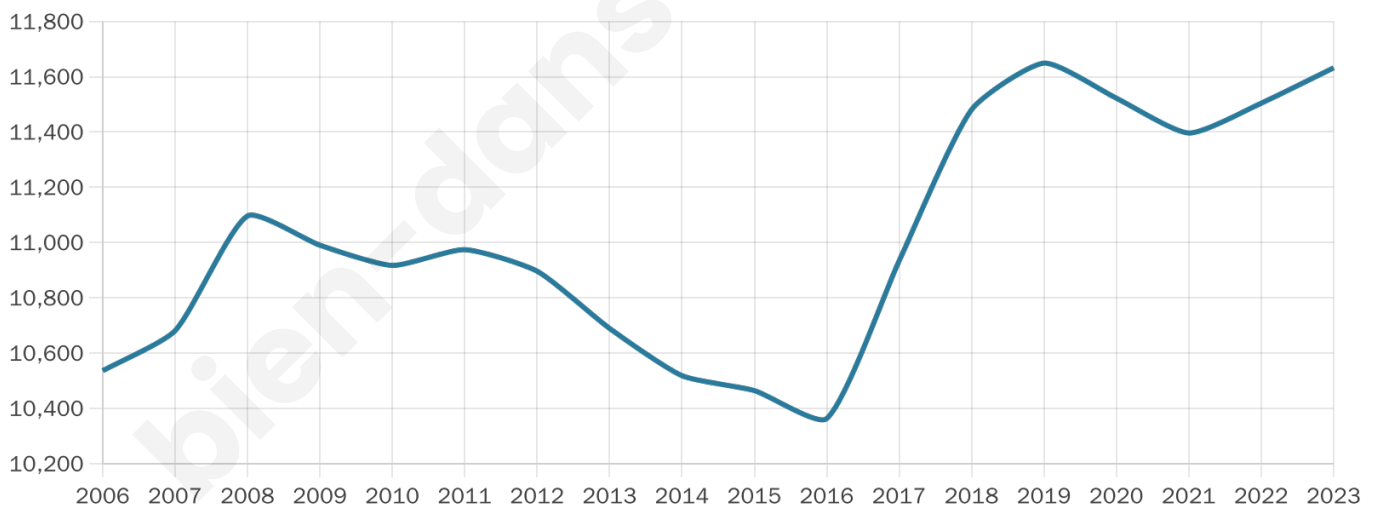
1 454 h/km²



Revenu moyen

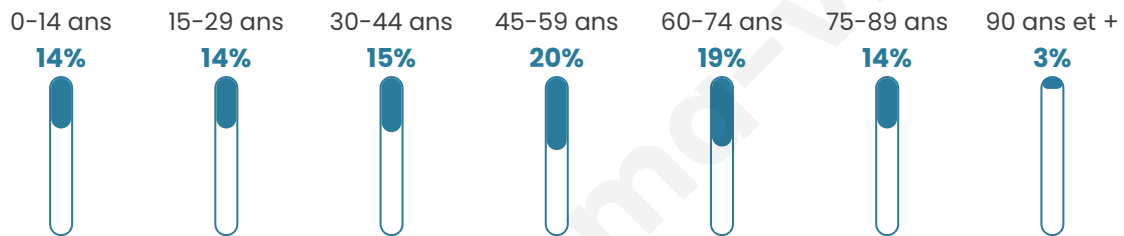
26 120 €/an

Evolution du nombre d'habitants

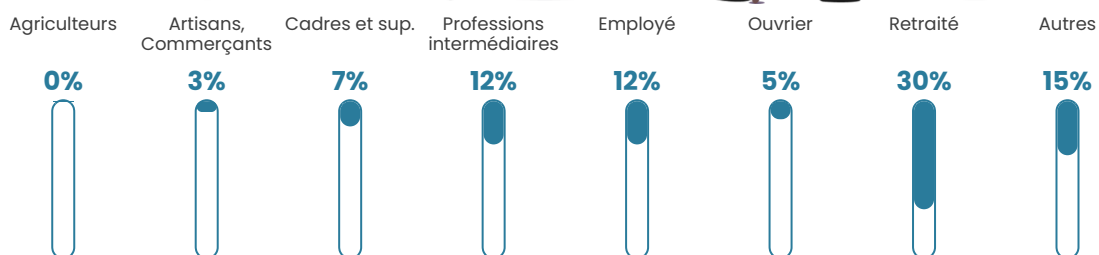


Sources : Institut national de la statistique et des études économiques (insee) selon Les dernières parutions officielles de 2024 portant sur les années 2020, 2021 et 2022.


Tranche d'âge




Activité professionnelle



Niveau de diplôme














Composition des ménages



Profils électoraux

Premier tour

	Marine LE PEN	34.96 %
	Emmanuel MACRON	22.46 %
	Éric ZEMMOUR	14.87 %
	Jean-Luc MÉLENCHON	11.45 %
	Valérie PÉCRESE	3.98 %
	Yannick JADOT	3.74 %
	Jean LASSALLE	2.70 %
	Fabien ROUSSEL	2.19 %
	Nicolas DUPONT-AIGNAN	1.91 %
	Anne HIDALGO	0.92 %
	Philippe POUTOU	0.53 %
	Nathalie ARTHAUD	0.28 %



9 916 inscrits

Participation : 75.76%

Votes blancs : 1.26%

Votes nuls : 0.47%

Second tour

	Emmanuel MACRON	40,37 %
	Marine LE PEN	59,63 %

9 913 inscrits

Participation : 75.2%

Votes blancs : 5.29%

Votes nuls : 1.77%

Sécurité



Agressions physiques / sexuelles

47



Cambriolages

44



Vols / dégradations

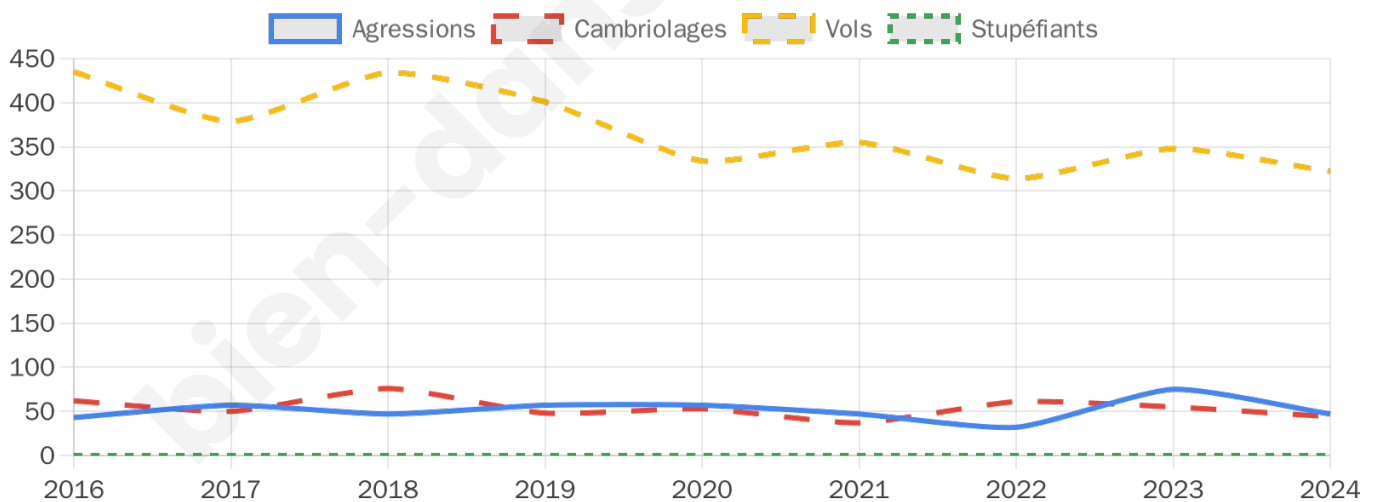
322



Stupéfiants

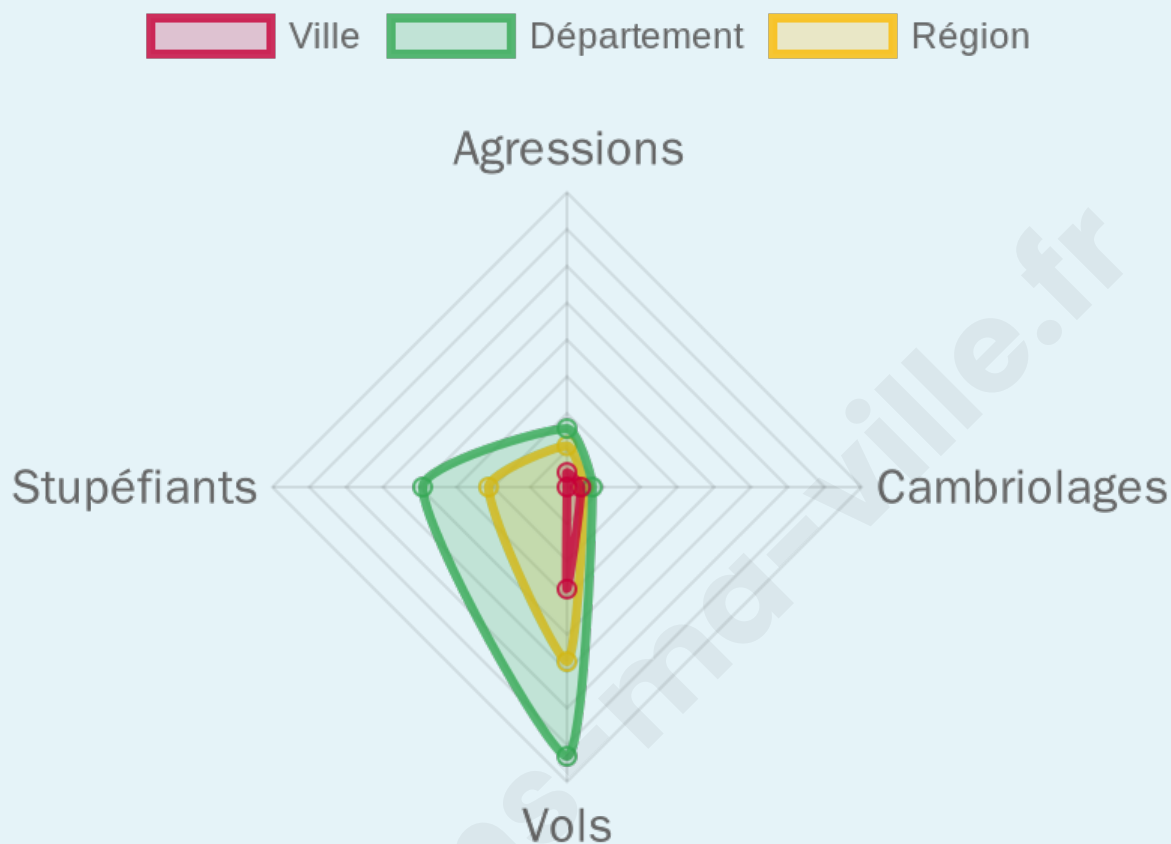
0

Evolution du nombre d'infractions



Pour comparer

(en proportion du nombre d'habitants)



Sources : Bases statistiques communale, départementale et régionale de la délinquance enregistrée par la police et la gendarmerie nationales selon les dernières parutions officielles de 2025 portant sur l'année 2024 ([data.gouv](https://data.gouv.fr)).

Agressions physiques / sexuelles : Violences sexuelles, coups et blessures volontaires intrafamiliaux, coups et blessures volontaires, autres coups, blessures volontaires et vols violents sans arme.

Cambriolages : Cambriolages de logements.

Vols : Vols avec armes, vols d'accessoires sur véhicules, vols dans les véhicules, vols de véhicules, vols sans violence contre des personnes, destructions, dégradations volontaires et escroqueries.

Stupéfiants : Trafic de stupéfiants dont (AFD) et usage de stupéfiants.

Services à la population



Commerce

Hypermarché	X <u>Marseille</u> 2km
Supermarché	3
Superette	8
Boulangerie	6
Boucherie	7
Restaurant	18
Garage	15
Station-service	1
Banque	5
La poste	12
Coiffeur	26
Tabac	X <u>Allauch</u> 2km
Bars / discothèque	3
Bibliothèque	X <u>Marseille</u> 3km
Cinéma	X <u>Marseille</u> 3km
Vétérinaire	3



Santé

Pharmacie	4
Hôpital	X <u>Allauch</u> 2km
Laboratoire d'analyses médicales	2
Etablissement pour handicapé	X <u>Allauch</u> 2km
EHPA	4
Médecin	7
Dentiste	10
Chirurgien	1
Dermatologue	2
Anesthésiste	X <u>Marseille</u> 4km
Gastro-entérologue	1
Gynécologue	1
Cancérologue	X <u>Marseille</u> 6km
Neurologue	X <u>Marseille</u> 4km
Ophthalmologue	1
ORL	1
Cardiologue	2
Pédiatre	1
Pneumologue	1
Psychologue	X <u>Allauch</u> 2km
Radiologue	X <u>Marseille</u> 3km
Rhumatologue	1
Sage-femme	2



Éducation

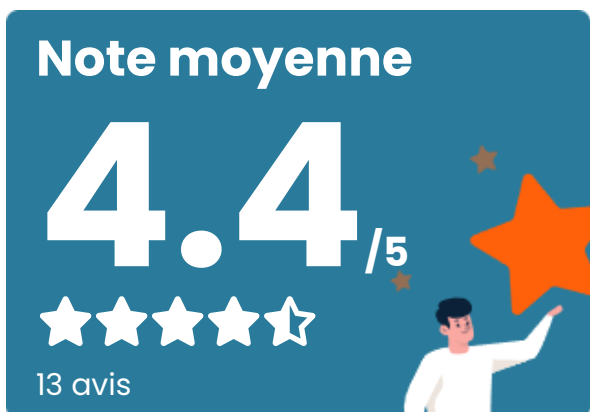
Crèche	6
Ecole maternelle Public	3
Ecole maternelle Privé	X <u>Marseille</u> 8km
Ecole primaire Public	3
Ecole primaire Privé	X <u>Marseille</u> 2km
Collège Public	1
Collège Privé	X <u>Marseille</u> 4km
Lycée Public	X <u>Allauch</u> 3km
Lycée Privé	X <u>Marseille</u> 3km

Sources : Base Sirene des entreprises et de leurs établissements selon les dernières parutions officielles de 2025 portant sur l'année 2024 ([data.gouv](#)). Liste, localisation et tarifs des professionnels de santé selon les dernières parutions officielles de 2025 portant sur l'année 2024 ([opendatasoft](#)) et FINISS Extraction du Fichier des établissements selon les dernières parutions officielles de 2025 portant sur l'année 2024 ([data.gouv](#)). Adresse et géolocalisation des établissements d'enseignement du premier et second degrés selon les dernières parutions officielles de 2025 portant sur l'année 2024 ([data.education.gouv](#))

Villes autour de Plan-de-Cuques

Ville	Habitants	Superficie	Pop densité	Pop active	Taux chômage	Revenu moyen	Prix immobilier
Allauch (17 avis)	21 443	50 km ²	429 h/km ²	45.5%	3.7%	27 620 €/an	3 731 €/m ²
Fontvieille (3 avis)	3 571	40 km ²	89 h/km ²	39.2%	4.2%	24 530 €/an	3 396 €/m ²
Cadolive (3 avis)	2 236	4 km ²	559 h/km ²	48.6%	4.6%	26 530 €/an	3 472 €/m ²
Saint-Savournin (2 avis)	3 397	5 km ²	679 h/km ²	51.1%	4.4%	27 300 €/an	3 756 €/m ²
Mimet (7 avis)	4 241	18 km ²	236 h/km ²	43.2%	3.9%	29 340 €/an	3 888 €/m ²
Simiane-Collongue (6 avis)	5 780	29 km ²	199 h/km ²	45.9%	3.9%	28 770 €/an	3 482 €/m ²
La Penne-sur-Huveaune (1 avis)	6 605	3 km ²	2 202 h/km ²	45.6%	4.2%	24 300 €/an	3 486 €/m ²
Marseille (541 avis)	886 040	240 km ²	3 692 h/km ²	41.6%	6.1%	20 600 €/an	2 765 €/m ²
Septèmes-les-Vallons (8 avis)	11 995	17 km ²	706 h/km ²	43.7%	5.8%	22 740 €/an	3 089 €/m ²
Peypin (8 avis)	5 771	13 km ²	444 h/km ²	45.4%	4.3%	27 300 €/an	3 644 €/m ²
Roquevaire (9 avis)	8 915	23 km ²	388 h/km ²	45.5%	4.7%	26 260 €/an	4 071 €/m ²
La Destrousse	4 133	2 km ²	2 067 h/km ²	42.3%	3.3%	26 120 €/an	3 360 €/m ²
La Bouilladisse (3 avis)	6 547	12 km ²	546 h/km ²	42.8%	3.8%	27 220 €/an	3 564 €/m ²
Aubagne (45 avis)	47 529	54 km ²	880 h/km ²	44.4%	5.9%	22 550 €/an	3 046 €/m ²
Gardanne (23 avis)	21 597	27 km ²	800 h/km ²	46.7%	5.1%	22 780 €/an	3 323 €/m ²

Avis sur la ville de Plan-de-Cuques



Moyenne par critère



Villes autour de Plan-de-Cuques

Ville	Note globale	Sécurité	Éducation	Sport Loisir	Environnement	Vie pratique
Allauch (17 avis)	3.7	3.6	3.8	3.7	3.6	3.8
Fontvieille (3 avis)	3.9	3.3	4.3	3.0	4.3	4.3
Cadolive (3 avis)	4.5	4.7	4.7	4.3	5.0	4.0
Saint-Savournin (2 avis)	3.8	4.0	3.0	4.0	4.0	4.0
Mimet (7 avis)	3.3	3.0	4.1	2.6	4.1	2.7
Simiane-Collongue (6 avis)	3.8	4.2	4.2	3.5	4.3	3.0
La Penne-sur-Huveaune (1 avis)	3.2	3.0	4.0	4.0	2.0	3.0
Marseille (541 avis)	2.5	2.0	2.7	2.8	2.2	2.8
Septèmes-les-Vallons (8 avis)	3.9	4.0	3.6	4.0	4.0	4.0
Peypin (8 avis)	3.0	3.4	3.1	3.0	3.0	2.5
Roquevaire (9 avis)	3.9	3.6	4.0	3.9	4.0	3.9
La Destrousse	-	-	-	-	-	-
La Bouilladisse (3 avis)	1.9	1.0	1.7	2.3	2.7	2.0
Aubagne (45 avis)	2.7	2.6	3.0	2.8	2.2	3.0
Gardanne (23 avis)	3.2	3.0	3.5	3.6	2.5	3.4



Vous aimez votre ville ? Notez-la !

Et faites-nous part de vos remarques constructives



Avec

BIEN dans
ma **VILLE** 