



Version web

# Ville de Plaine-de-Walsch

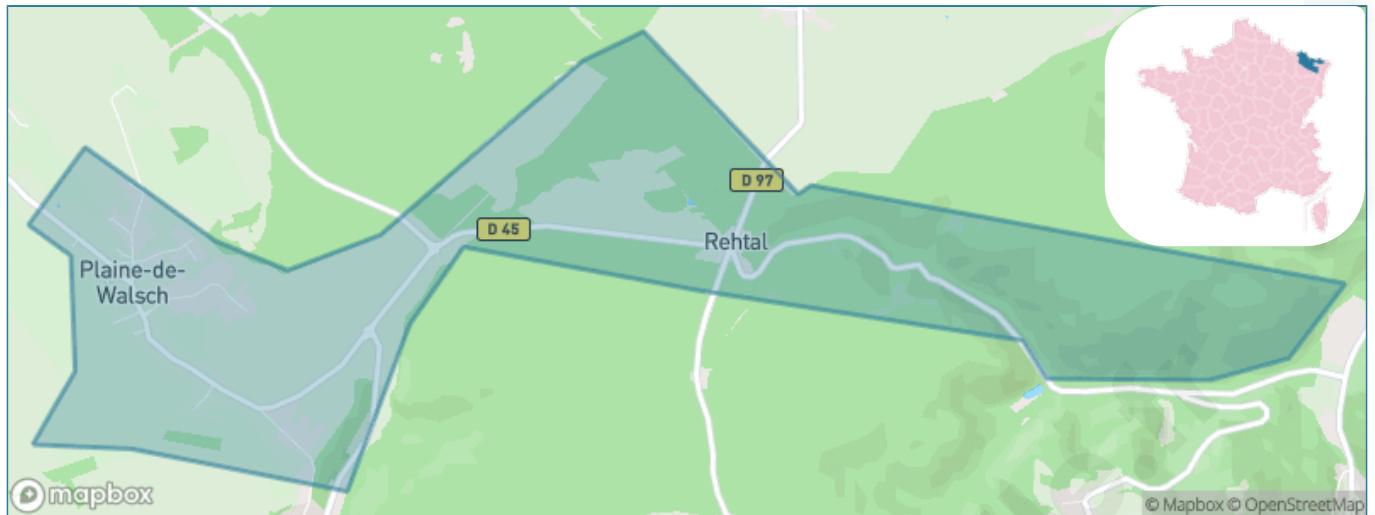
Présenté par

**BIEN** dans  
ma **VILLE** 

# Sommaire

Situation géographique .....	3
Statistiques sur la population .....	4
Evolution du nombre d'habitants .....	4
Tranche d'âge .....	5
0-14 ans .....	5
15-29 ans .....	5
30-44 ans .....	5
45-59 ans .....	5
60-74 ans .....	5
75-89 ans .....	5
90 ans et + .....	5
Activité professionnelle .....	5
Agriculteurs .....	5
Artisans, Commerçants .....	5
Cadres et sup. ....	5
Professions intermédiaires .....	5
Employé .....	5
Ouvrier .....	5
Retraité .....	5
Autres .....	5
Niveau de diplôme .....	6
Sans diplôme ou CEP .....	6
Brevet, BEPC, DNB .....	6
CAP-BEP ou équivalent .....	6
BAC ou équivalent .....	6
BAC+2 .....	6
BAC+3 ou +4 .....	6
BAC+5 ou plus .....	6
Composition des ménages .....	6
Couple sans enfant .....	6
Couple avec enfant(s) .....	6
Famille monoparentale .....	6
Colocation / Autre .....	6
Personnes seules .....	6
Profils électoraux .....	7
Premier tour .....	7
Sécurité .....	8
Evolution du nombre d'infractions .....	8
Pour comparer .....	9
Services à la population .....	10
Commerce .....	10
Éducation .....	10
Villes autour de Plaine-de-Walsch .....	11

# Situation géographique



## i Informations clés

- **Région** : Grand Est
- **Département** : Moselle
- **Code postal** : 57870
- **Superficie** : 5 km<sup>2</sup>



# Statistiques sur la population



Nombre d'habitants

**601**



Age moyen

**42 ans**



Pop active

**52.4%**



Taux chômage

**6.2%**



Pop densité

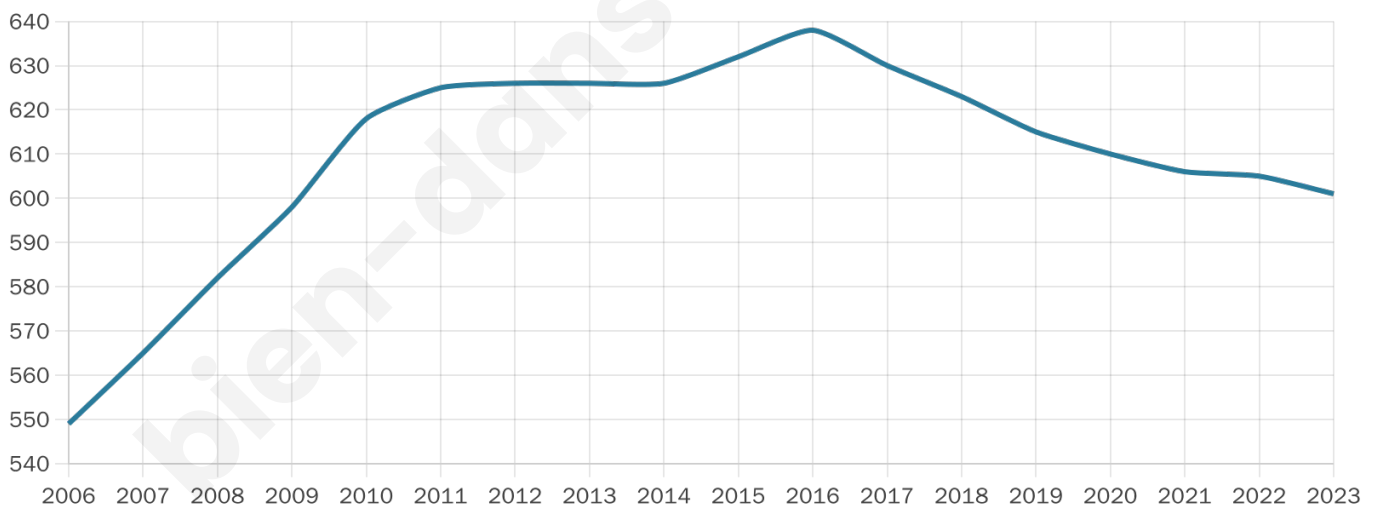
**120 h/km<sup>2</sup>**



Revenu moyen

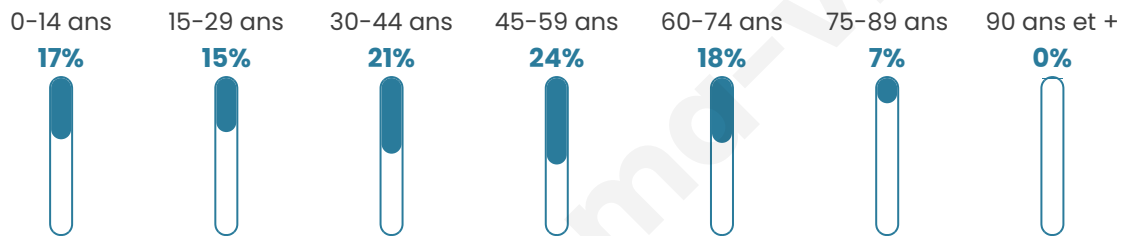
**23 860 €/an**

## Evolution du nombre d'habitants

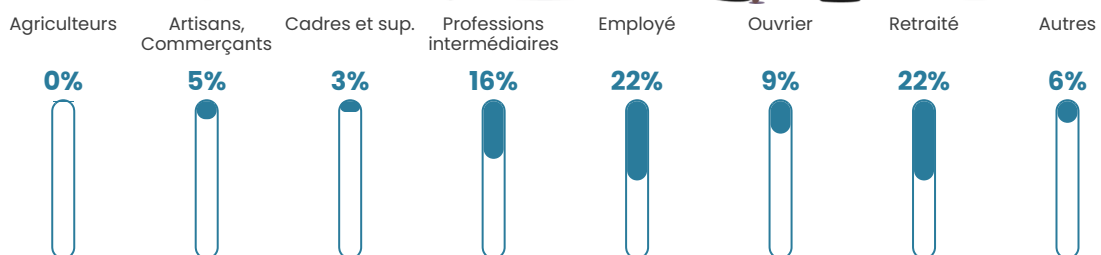


Sources : Institut national de la statistique et des études économiques (insee) selon Les dernières parutions officielles de 2024 portant sur les années 2020, 2021 et 2022.


## Tranche d'âge




## Activité professionnelle



## Niveau de diplôme





## Composition des ménages



# Profils électoraux

## Premier tour

	Marine LE PEN	43.64 %
	Emmanuel MACRON	21.30 %
	Jean-Luc MÉLENCHON	10.65 %
	Éric ZEMMOUR	7.53 %
	Valérie PÉCRESE	3.90 %
	Nicolas DUPONT-AIGNAN	3.38 %
	Jean LASSALLE	3.12 %
	Yannick JADOT	2.86 %
	Fabien ROUSSEL	1.82 %
	Philippe POUTOU	1.04 %
	Anne HIDALGO	0.52 %
	Nathalie ARTHAUD	0.26 %



### 503 inscrits

Participation : 78.33%

Votes blancs : 1.78%

Votes nuls : 0.51%

## Second tour

	Emmanuel MACRON	36,34 %
	Marine LE PEN	63,66 %

### 504 inscrits

Participation : 80.75%

Votes blancs : 3.19%

Votes nuls : 1.47%

# Sécurité



Agressions physiques / sexuelles

0



Cambriolages

0



Vols / dégradations

0



Stupéfiants

0

## Evolution du nombre d'infractions



## Pour comparer

(en proportion du nombre d'habitants)



Sources : Bases statistiques communale, départementale et régionale de la délinquance enregistrée par la police et la gendarmerie nationales selon les dernières parutions officielles de 2025 portant sur l'année 2024 ([data.gouv](https://data.gouv.fr)).

Agressions physiques / sexuelles : Violences sexuelles, coups et blessures volontaires intrafamiliaux, coups et blessures volontaires, autres coups, blessures volontaires et vols violents sans arme.

Cambriolages : Cambriolages de logements.

Vols : Vols avec armes, vols d'accessoires sur véhicules, vols dans les véhicules, vols de véhicules, vols sans violence contre des personnes, destructions, dégradations volontaires et escroqueries.

Stupéfiants : Trafic de stupéfiants dont (AFD) et usage de stupéfiants.

# Services à la population



## Commerce

Hypermarché	X <a href="#">Sarrebou</a> rg 6km
Supermarché	X <a href="#">Sarrebou</a> rg 6km
Superette	X <a href="#">Troisfontaines</a> 2km
Boulangerie	X <a href="#">Troisfontaines</a> 2km
Boucherie	X <a href="#">Abreschviller</a> 5km
Restaurant	X <a href="#">Troisfontaines</a> 2km
Garage	X <a href="#">Troisfontaines</a> 2km
Station-service	X <a href="#">Sarrebou</a> rg 7km
Banque	X <a href="#">Troisfontaines</a> 2km
La poste	X <a href="#">Niderviller</a> 2km
Coiffeur	1
Tabac	X <a href="#">Sarrebou</a> rg 7km
Bars / discothèque	X <a href="#">Walscheid</a> 5km
Bibliothèque	X <a href="#">Sarrebou</a> rg 7km
Cinéma	X <a href="#">Sarrebou</a> rg 6km
Vétérinaire	X <a href="#">Buhl-Lorraine</a> 3km



## Santé

Pharmacie	X <a href="#">Troisfontaines</a> 2km
Hôpital	X <a href="#">Niderviller</a> 1km
Laboratoire d'analyses médicales	X <a href="#">Sarrebou</a> rg 7km
Etablissement pour handicapé	X <a href="#">Walscheid</a> 6km
EHPA	X <a href="#">Walscheid</a> 5km
Médecin	X <a href="#">Troisfontaines</a> 2km
Dentiste	X <a href="#">Arzviller</a> 5km
Chirurgien	X <a href="#">Sarrebou</a> rg 6km
Dermatologue	X <a href="#">Saverne</a> 19km
Anesthésiste	X <a href="#">Saverne</a> 18km
Gastro-entérologue	X <a href="#">Sarrebou</a> rg 7km
Gynécologue	X <a href="#">Sarrebou</a> rg 6km
Cancérologue	X <a href="#">Strasbourg</a> 45km
Neurologue	X <a href="#">Obernai</a> 37km
Ophthalmologue	X <a href="#">Phalsbourg</a> 14km
ORL	X <a href="#">Sarrebou</a> rg 7km
Cardiologue	X <a href="#">Sarrebou</a> rg 7km
Pédiatre	X <a href="#">Sarrebou</a> rg 6km
Pneumologue	X <a href="#">Sarrebou</a> rg 6km
Psychologue	X <a href="#">Sarrebou</a> rg 7km
Radiologue	X <a href="#">Saverne</a> 18km
Rhumatologue	X <a href="#">Sarrebou</a> rg 7km
Sage-femme	X <a href="#">Arzviller</a> 5km



## Éducation

Crèche	X <a href="#">Troisfontaines</a> 2km
Ecole maternelle Public	X <a href="#">Brouderdorff</a> 1km
Ecole maternelle Privé	X <a href="#">Maisongoutte</a> 39km
Ecole primaire Public	1
Ecole primaire Privé	X <a href="#">Sarrebou</a> rg 6km
Collège Public	X <a href="#">Hartzviller</a> 3km
Collège Privé	X <a href="#">Sarrebou</a> rg 6km
Lycée Public	X <a href="#">Sarrebou</a> rg 6km
Lycée Privé	X <a href="#">Sarrebou</a> rg 6km

Sources : Base Sirene des entreprises et de leurs établissements selon les dernières parutions officielles de 2025 portant sur l'année 2024 ([data.gouv](#)). Liste, localisation et tarifs des professionnels de santé selon les dernières parutions officielles de 2025 portant sur l'année 2024 ([opendatasoft](#)) et FINISS Extraction du Fichier des établissements selon les dernières parutions officielles de 2025 portant sur l'année 2024 ([data.gouv](#)). Adresse et géolocalisation des établissements d'enseignement du premier et second degrés selon les dernières parutions officielles de 2025 portant sur l'année 2024 ([data.education.gouv](#))

## Villes autour de Plaine-de-Walsch

Ville	Habitants	Superficie	Pop densité	Pop active	Taux chômage	Revenu moyen	Prix immobilier
Brouderdorff	987	4 km <sup>2</sup>	247 h/km <sup>2</sup>	49.3%	2.1%	24 230 €/an	NC
Troisfontaines	1 267	12 km <sup>2</sup>	106 h/km <sup>2</sup>	49.3%	4.7%	22 800 €/an	NC
Schneckenbusch (1 avis)	314	2 km <sup>2</sup>	157 h/km <sup>2</sup>	44.9%	1.9%	23 840 €/an	NC
Niderviller	1 138	10 km <sup>2</sup>	114 h/km <sup>2</sup>	45.3%	2.4%	24 510 €/an	NC
Hartzviller	934	4 km <sup>2</sup>	234 h/km <sup>2</sup>	49.8%	4.1%	23 590 €/an	NC
Buhl-Lorraine	1 204	11 km <sup>2</sup>	109 h/km <sup>2</sup>	52.2%	5.9%	24 080 €/an	NC
Harreberg	369	6 km <sup>2</sup>	62 h/km <sup>2</sup>	49.6%	4.9%	24 290 €/an	NC
Guntzviller (1 avis)	353	5 km <sup>2</sup>	71 h/km <sup>2</sup>	52.7%	2.8%	24 990 €/an	NC
Arzviller	516	5 km <sup>2</sup>	103 h/km <sup>2</sup>	51.6%	1.9%	24 220 €/an	NC
Hesse	549	12 km <sup>2</sup>	46 h/km <sup>2</sup>	48.8%	4.2%	23 260 €/an	NC
Hommert	305	3 km <sup>2</sup>	102 h/km <sup>2</sup>	50.5%	2%	23 940 €/an	NC
Voyer	445	4 km <sup>2</sup>	111 h/km <sup>2</sup>	48.1%	2.2%	22 480 €/an	NC
Walscheid (1 avis)	1 459	38 km <sup>2</sup>	38 h/km <sup>2</sup>	41.2%	4%	23 420 €/an	NC
Hommarting (1 avis)	847	10 km <sup>2</sup>	85 h/km <sup>2</sup>	47.7%	3.9%	24 640 €/an	NC
Saint-Louis	617	9 km <sup>2</sup>	69 h/km <sup>2</sup>	50.9%	2.9%	24 110 €/an	NC

bien-dans-ma-ville.fr



# Vous aimez votre ville ? Notez-la !

Et faites-nous part de vos remarques constructives



Avec

**BIEN** dans ma **VILLE** 