



Version web

Ville de Plaimbois-Vennes

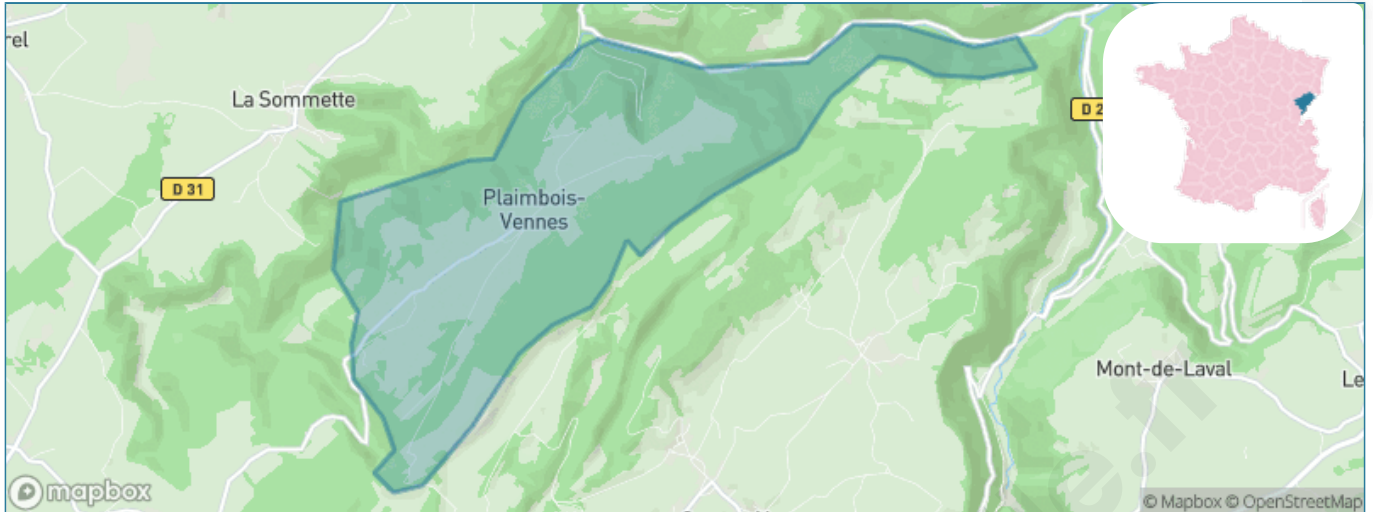
Présenté par

BIEN dans
ma **VILLE** 

Sommaire

Situation géographique	3
Statistiques sur la population	4
Evolution du nombre d'habitants	4
Tranche d'âge	5
0-14 ans	5
15-29 ans	5
30-44 ans	5
45-59 ans	5
60-74 ans	5
75-89 ans	5
90 ans et +	5
Activité professionnelle	5
Agriculteurs	5
Artisans, Commerçants	5
Cadres et sup.	5
Professions intermédiaires	5
Employé	5
Ouvrier	5
Retraité	5
Autres	5
Niveau de diplôme	6
Sans diplôme ou CEP	6
Brevet, BEPC, DNB	6
CAP-BEP ou équivalent	6
BAC ou équivalent	6
BAC+2	6
BAC+3 ou +4	6
BAC+5 ou plus	6
Composition des ménages	6
Couple sans enfant	6
Couple avec enfant(s)	6
Famille monoparentale	6
Colocation / Autre	6
Personnes seules	6
Profils électoraux	7
Premier tour	7
Sécurité	8
Evolution du nombre d'infractions	8
Pour comparer	9
Services à la population	10
Commerce	10
Éducation	10
Villes autour de Plaimbois-Vennes	12

Situation géographique



i Informations clés

- **Région** : Bourgogne-Franche-Comté
- **Département** : Doubs
- **Code postal** : 25390
- **Superficie** : 10 km²

RÉGION
BOURGOGNE
FRANCHE
COMTE

 **Doubs**
le Département

Statistiques sur la population



Nombre d'habitants

113



Age moyen

38 ans



Pop active

50.4%



Taux chômage

10.4%



Pop densité

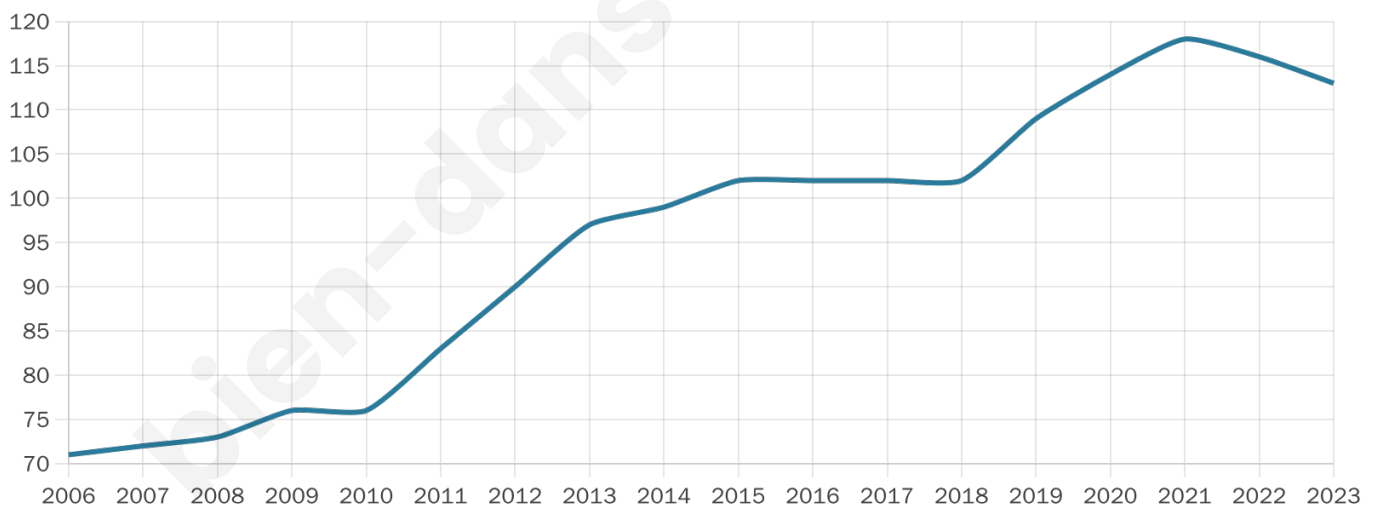
11 h/km²



Revenu moyen

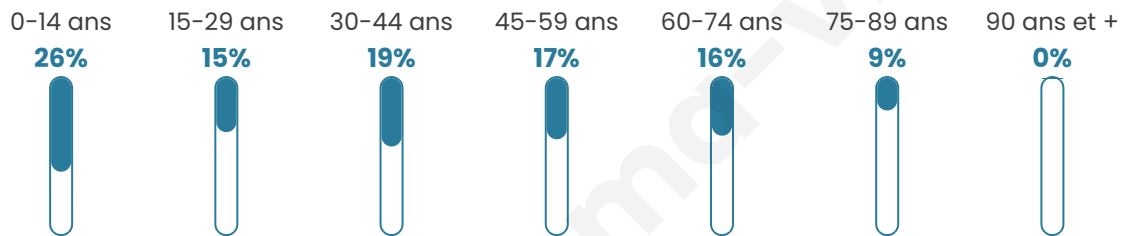
22 870 €/an

Evolution du nombre d'habitants

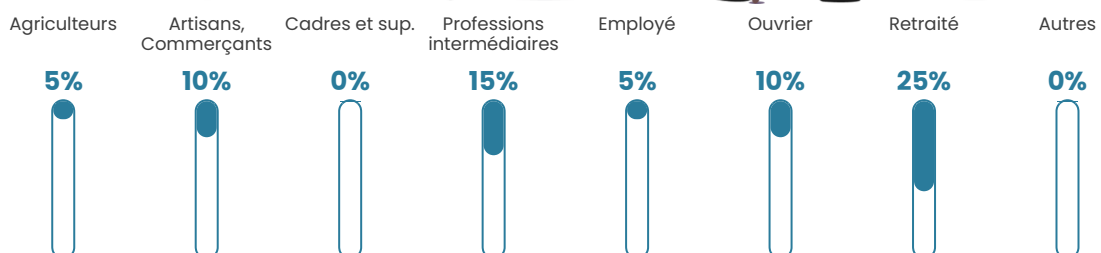


Sources : Institut national de la statistique et des études économiques (insee) selon Les dernières parutions officielles de 2024 portant sur les années 2020, 2021 et 2022.


Tranche d'âge




Activité professionnelle



Niveau de diplôme















Composition des ménages



Profils électoraux



Premier tour

	Emmanuel MACRON	40.00 %
	Marine LE PEN	18.46 %
	Valérie PÉCRESE	12.31 %
	Jean LASSALLE	7.69 %
	Yannick JADOT	6.15 %
	Éric ZEMMOUR	4.62 %
	Jean-Luc MÉLENCHON	4.62 %
	Nicolas DUPONT- AIGNAN	3.08 %
	Fabien ROUSSEL	1.54 %
	Philippe POUTOU	1.54 %
	Nathalie ARTHAUD	0.00 %
	Anne HIDALGO	0.00 %

81 inscrits

Participation : 85.19%
Votes blancs : 2.90%
Votes nuls : 2.90%

Second tour

	Emmanuel MACRON	67,21 %
	Marine LE PEN	32,79 %

81 inscrits

Participation : 83.95%
Votes blancs : 8.82%
Votes nuls : 1.47%

Sécurité



Agressions physiques / sexuelles

0



Cambriolages

0



Vols / dégradations

0



Stupéfiants

0

Evolution du nombre d'infractions



Pour comparer

(en proportion du nombre d'habitants)



Sources : Bases statistiques communale, départementale et régionale de la délinquance enregistrée par la police et la gendarmerie nationales selon les dernières parutions officielles de 2025 portant sur l'année 2024 ([data.gouv](https://data.gouv.fr)).

Agressions physiques / sexuelles : Violences sexuelles, coups et blessures volontaires intrafamiliaux, coups et blessures volontaires, autres coups, blessures volontaires et vols violents sans arme.

Cambriolages : Cambriolages de logements.

Vols : Vols avec armes, vols d'accessoires sur véhicules, vols dans les véhicules, vols de véhicules, vols sans violence contre des personnes, destructions, dégradations volontaires et escroqueries.

Stupéfiants : Trafic de stupéfiants dont (AFD) et usage de stupéfiants.

Services à la population



Commerce

Hypermarché	X Morteau 15km
Supermarché	X Pierrefontaine-les-Varans 4km
Superette	X Orchamps-Vennes 6km
Boulangerie	X Pierrefontaine-les-Varans 4km
Boucherie	X Guyans-Vennes 3km
Restaurant	X Pierrefontaine-les-Varans 4km
Garage	X Guyans-Vennes 3km
Station-service	X Pierrefontaine-les-Varans 4km
Banque	X Pierrefontaine-les-Varans 4km
La poste	X Longechaux 9km
Coiffeur	X Guyans-Vennes 3km
Tabac	X Pierrefontaine-les-Varans 4km
Bars / discothèque	X Guyans-Vennes 3km
Bibliothèque	X Morteau 15km
Cinéma	X Charmoille 12km
Vétérinaire	X Orchamps-Vennes 5km



Santé

Pharmacie	X Pierrefontaine-les-Varans 4km
Hôpital	X Morteau 15km
Laboratoire d'analyses médicales	X Morteau 15km
Etablissement pour handicapé	X Vaucluse 13km
EHPA	X Pierrefontaine-les-Varans 4km
Médecin	X Pierrefontaine-les-Varans 4km
Dentiste	X Pierrefontaine-les-Varans 4km
Chirurgien	X Pontarlier 35km
Dermatologue	X Valdahon 16km
Anesthésiste	X Besançon 43km
Gastro-entérologue	X Pontarlier 35km
Gynécologue	X Pontarlier 35km
Cancérologue	X 0km
Neurologue	X Besançon 38km
Ophtalmologue	X Lods 27km
ORL	X Pont-de-Roide-Vermondans 28km
Cardiologue	X Ornans 32km
Pédiatre	X Grand'Combe-Châteleu 17km
Pneumologue	X Besançon 41km
Psychologue	X Morteau 14km
Radiologue	X Valdahon 17km
Rhumatologue	X Besançon 39km
Sage-femme	X Orchamps-Vennes 5km



Éducation

Crèche	X Pierrefontaine-les-Varans 4km
Ecole maternelle Public	X Pierrefontaine-les-Varans 4km
Ecole maternelle Privé	X Muespach 74km
Ecole primaire Public	X Guyans-Vennes 4km
Ecole primaire Privé	X Guyans-Vennes 3km
Collège Public	X Pierrefontaine-les-Varans 4km
Collège Privé	X Orchamps-Vennes 6km
Lycée Public	X Morteau 14km
Lycée Privé	X Les Fontenelles 15km

Sources : Base Sirene des entreprises et de leurs établissements selon les dernières parutions officielles de 2025 portant sur l'année 2024 ([data.gouv](#)). Liste, localisation et tarifs des professionnels de santé selon les dernières parutions officielles de 2025 portant sur l'année 2024 ([opendatasoft](#)) et FINISS Extraction du Fichier des établissements selon les dernières parutions officielles de 2025 portant sur l'année 2024 ([data.gouv](#)). Adresse et géolocalisation des établissements d'enseignement du premier et second degrés selon les

bien-dans-ma-ville.fr

Villes autour de Plaimbois-Vennes

Ville	Habitants	Superficie	Pop densité	Pop active	Taux chômage	Revenu moyen	Prix immobilier
La Sommette	238	7 km ²	34 h/km ²	49.2%	2.5%	23 470 €/an	1 509 €/m ²
Vennes	238	7 km ²	34 h/km ²	55.5%	1.7%	35 520 €/an	2 062 €/m ²
Pierrefontaine-les-Varans	1 356	28 km ²	48 h/km ²	45.5%	3.2%	23 120 €/an	1 192 €/m ²
Guyans-Vennes	838	19 km ²	44 h/km ²	55.5%	2.9%	28 540 €/an	1 756 €/m ²
Laval-le-Prieuré	32	5 km ²	6 h/km ²	53.1%	3.1%	NC	4 182 €/m ²
Consolation-Maisonnettes	23	4 km ²	6 h/km ²	56.5%	0%	NC	NC
Loray	623	14 km ²	45 h/km ²	48.2%	3.4%	27 090 €/an	3 031 €/m ²
Orchamps-Vennes	2 189	24 km ²	91 h/km ²	52.8%	3.8%	29 140 €/an	1 947 €/m ²
Fuans	473	11 km ²	43 h/km ²	56.7%	5.7%	30 610 €/an	2 929 €/m ²
Mont-de-Laval	194	8 km ²	24 h/km ²	50.5%	3.6%	32 060 €/an	1 550 €/m ²
Domprel	172	9 km ²	19 h/km ²	54.7%	2.9%	25 350 €/an	1 621 €/m ²
Bretonvillers	280	13 km ²	22 h/km ²	42.9%	3.6%	22 510 €/an	1 833 €/m ²
Germéfontaine	121	11 km ²	11 h/km ²	42.1%	0.8%	19 300 €/an	NC
Laviron (1 avis)	356	19 km ²	19 h/km ²	48.3%	3.1%	23 330 €/an	548 €/m ²
Montbéliardot	114	3 km ²	38 h/km ²	53.5%	0.9%	28 710 €/an	1 667 €/m ²

bien-dans-ma-ville.fr



Vous aimez votre ville ? Notez-la !

Et faites-nous part de vos remarques constructives



Avec

BIEN dans ma **VILLE** 