



Version web

Ville de Plagne

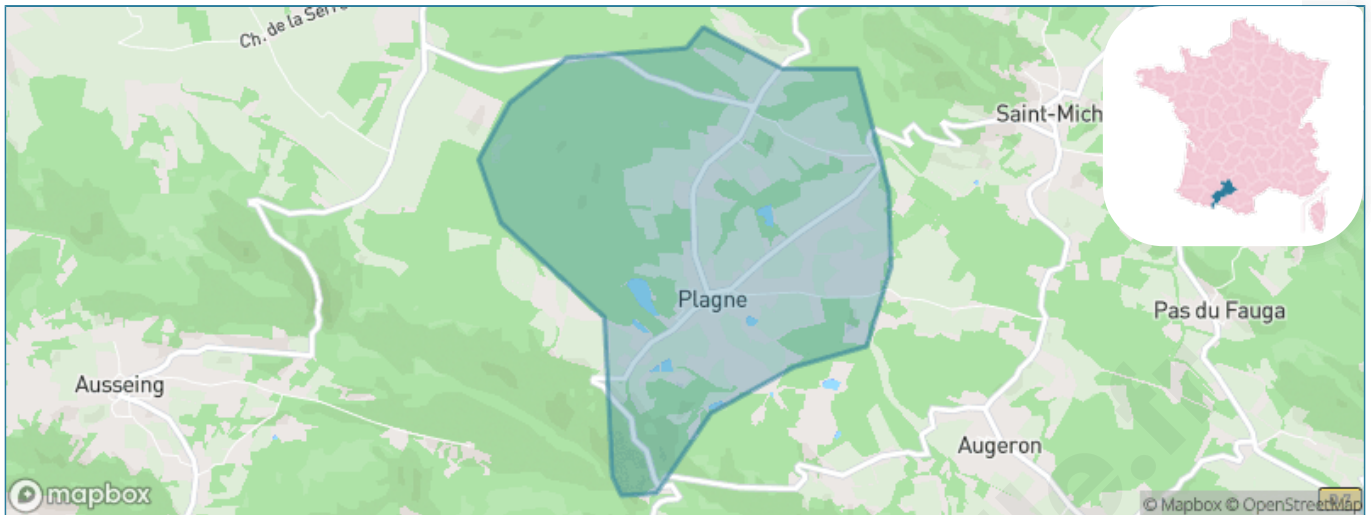
Présenté par

BIEN dans
ma **VILLE** 

Sommaire

Situation géographique	3
Statistiques sur la population	4
Evolution du nombre d'habitants	4
Tranche d'âge	5
0-14 ans	5
15-29 ans	5
30-44 ans	5
45-59 ans	5
60-74 ans	5
75-89 ans	5
90 ans et +	5
Activité professionnelle	5
Agriculteurs	5
Artisans, Commerçants	5
Cadres et sup.	5
Professions intermédiaires	5
Employé	5
Ouvrier	5
Retraité	5
Autres	5
Niveau de diplôme	6
Sans diplôme ou CEP	6
Brevet, BEPC, DNB	6
CAP-BEP ou équivalent	6
BAC ou équivalent	6
BAC+2	6
BAC+3 ou +4	6
BAC+5 ou plus	6
Composition des ménages	6
Couple sans enfant	6
Couple avec enfant(s)	6
Famille monoparentale	6
Colocation / Autre	6
Personnes seules	6
Profils électoraux	7
Premier tour	7
Sécurité	8
Evolution du nombre d'infractions	8
Pour comparer	9
Services à la population	10
Commerce	10
Éducation	10
Villes autour de Plagne	11

Situation géographique



i Informations clés

- **Région** : Occitanie
- **Département** : Haute-Garonne
- **Code postal** : 31220
- **Superficie** : 4 km²



Statistiques sur la population



Nombre d'habitants

95



Age moyen

45 ans



Pop active

36.8%



Taux chômage

8%



Pop densité

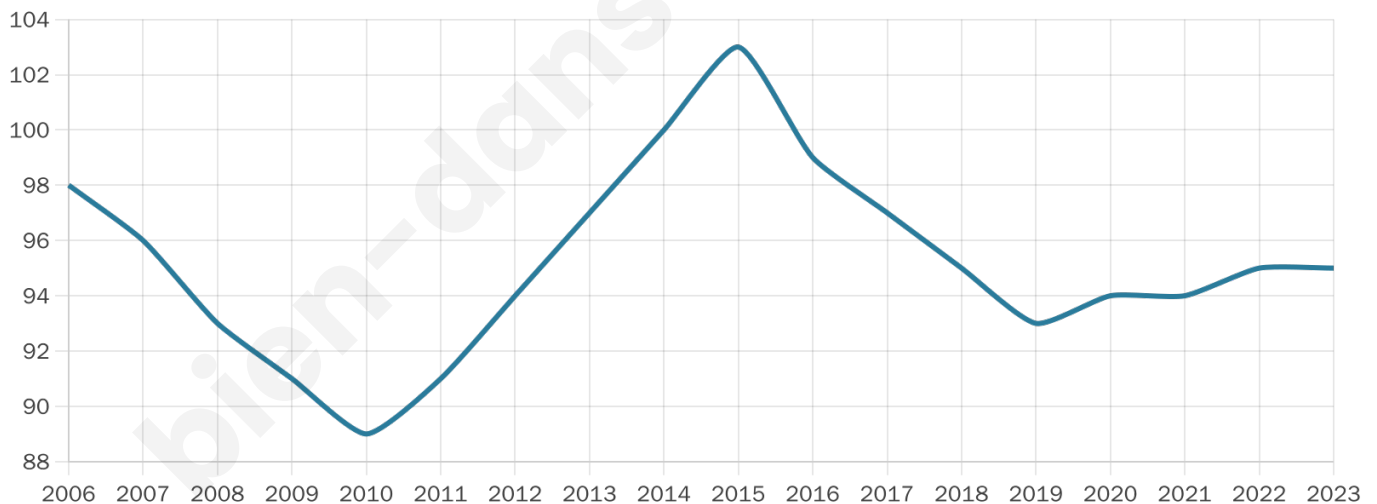
24 h/km²



Revenu moyen

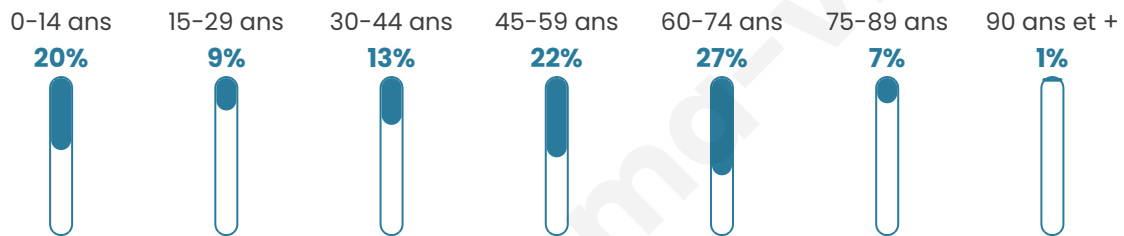
NC

Evolution du nombre d'habitants

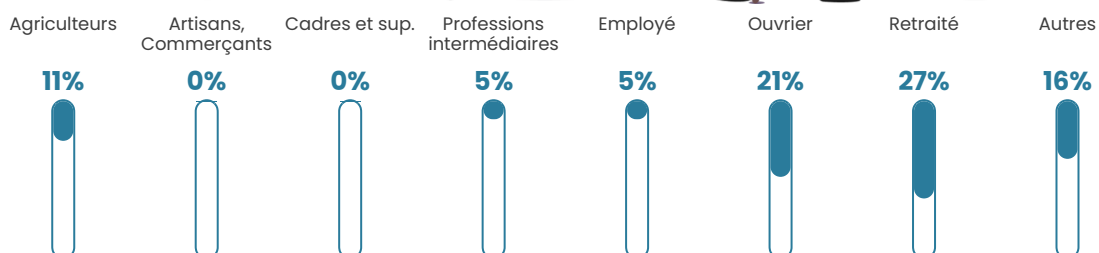


Sources : Institut national de la statistique et des études économiques (insee) selon Les dernières parutions officielles de 2024 portant sur les années 2020, 2021 et 2022.

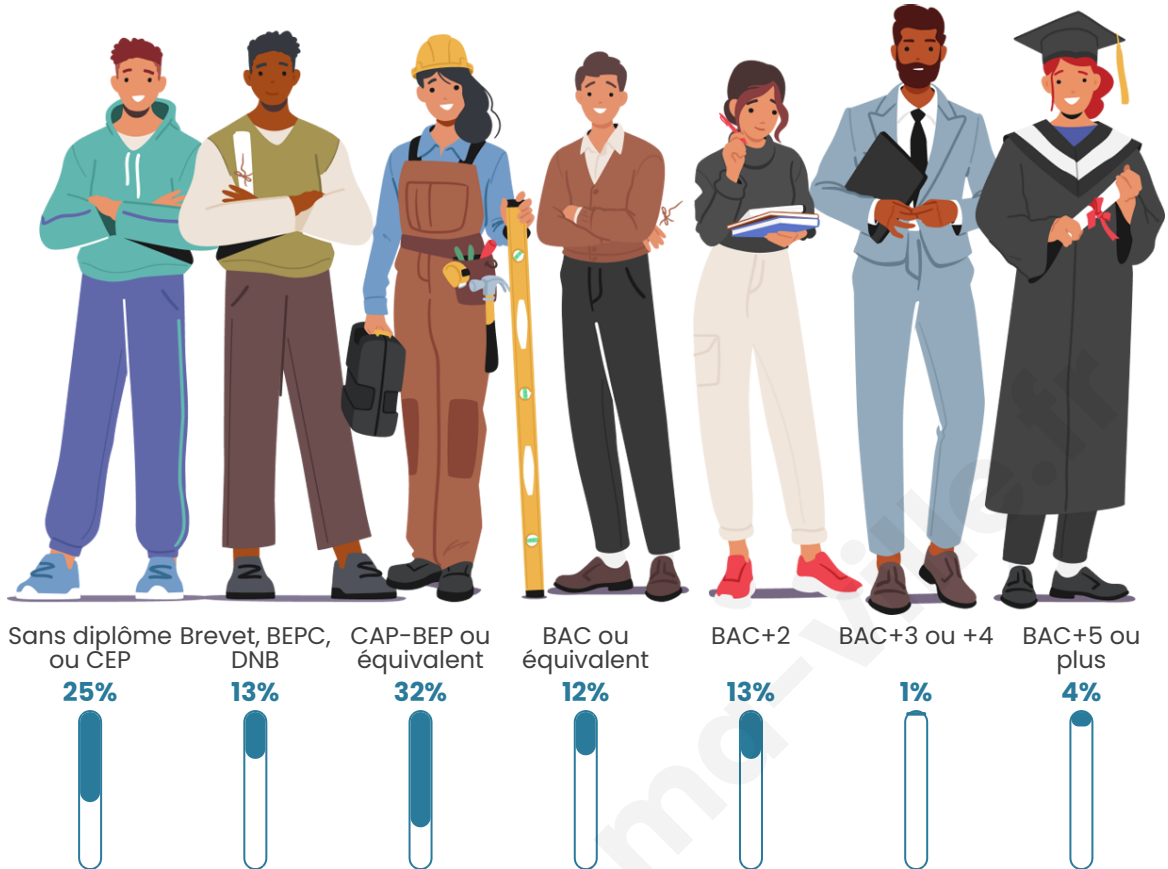
Tranche d'âge




Activité professionnelle



Niveau de diplôme












Composition des ménages



Profils électoraux

Premier tour

	Jean-Luc MÉLENCHON	24.24 %
	Marine LE PEN	22.73 %
	Emmanuel MACRON	21.21 %
	Jean LASSALLE	19.70 %
	Éric ZEMMOUR	10.61 %
	Philippe POUTOU	1.52 %
	Nathalie ARTHAUD	0.00 %
	Fabien ROUSSEL	0.00 %
	Anne HIDALGO	0.00 %
	Yannick JADOT	0.00 %
	Valérie PÉCRESE	0.00 %
	Nicolas DUPONT- AIGNAN	0.00 %



86 inscrits

Participation : 76.74%

Votes blancs : 0.00%

Votes nuls : 0.00%

Second tour

	Emmanuel MACRON	41,94 %
	Marine LE PEN	58,06 %

86 inscrits

Participation : 80.23%

Votes blancs : 4.35%

Votes nuls : 5.8%

Sécurité



Agressions physiques / sexuelles

0



Cambriolages

0



Vols / dégradations

0



Stupéfiants

0

Evolution du nombre d'infractions



Pour comparer

(en proportion du nombre d'habitants)

■ Ville ■ Département ■ Région



Sources : Bases statistiques communale, départementale et régionale de la délinquance enregistrée par la police et la gendarmerie nationales selon les dernières parutions officielles de 2025 portant sur l'année 2024 ([data.gouv](https://data.gouv.fr)).

Agressions physiques / sexuelles : Violences sexuelles, coups et blessures volontaires intrafamiliaux, coups et blessures volontaires, autres coups, blessures volontaires et vols violents sans arme.

Cambriolages : Cambriolages de logements.

Vols : Vols avec armes, vols d'accessoires sur véhicules, vols dans les véhicules, vols de véhicules, vols sans violence contre des personnes, destructions, dégradations volontaires et escroqueries.

Stupéfiants : Trafic de stupéfiants dont (AFD) et usage de stupéfiants.

Services à la population



Commerce

Hypermarché	X Cazères 7km
Supermarché	X Martres-Tolosane 6km
Superette	X Cassagne 6km
Boulangerie	X Palaminy 6km
Boucherie	X Saint-Michel 4km
Restaurant	X Martres-Tolosane 6km
Garage	1
Station-service	X Martres-Tolosane 7km
Banque	X Cazères 7km
La poste	X Palaminy 6km
Coiffeur	X Montclar-de-Comminges 2km
Tabac	X Mazères-sur-Salat 6km
Bars / discothèque	X Palaminy 6km
Bibliothèque	X Saint-Girons 20km
Cinéma	X Cazères 6km
Vétérinaire	X Martres-Tolosane 6km



Santé

Pharmacie	X Martres-Tolosane 6km
Hôpital	X Salies-du-Salat 9km
Laboratoire d'analyses médicales	X Cazères 7km
Etablissement pour handicapé	X Sana 9km
EHPA	X Martres-Tolosane 6km
Médecin	X Martres-Tolosane 6km
Dentiste	X Cazères 7km
Chirurgien	X Mauvezin-de-Sainte-Croix 16km
Dermatologue	X Saint-Girons 20km
Anesthésiste	X Muret 43km
Gastro-entérologue	X Muret 42km
Gynécologue	X Saint-Gaudens 27km
Cancérologue	X Muret 43km
Neurologue	X Mauvezin-de-Sainte-Croix 16km
Ophthalmologue	X Martres-Tolosane 6km
ORL	X Muret 41km
Cardiologue	X Mauvezin-de-Sainte-Croix 16km
Pédiatre	X Muret 42km
Pneumologue	X Saint-Plancard 39km
Psychologue	X Saint-Michel 3km
Radiologue	X Cazères 7km
Rhumatologue	X Saint-Gaudens 26km
Sage-femme	X Martres-Tolosane 7km



Éducation

Crèche	X Couladère 6km
Ecole maternelle Public	X Martres-Tolosane 6km
Ecole maternelle Privé	X Plaisance-du-Touch 50km
Ecole primaire Public	X Saint-Michel 3km
Ecole primaire Privé	X Le Fousseret 15km
Collège Public	X Cazères 7km
Collège Privé	X Castelnaud-Picampeau 17km
Lycée Public	X Cazères 7km
Lycée Privé	X Moullis 19km

Sources : Base Sirene des entreprises et de leurs établissements selon les dernières parutions officielles de 2025 portant sur l'année 2024 ([data.gouv](#)). Liste, localisation et tarifs des professionnels de santé selon les dernières parutions officielles de 2025 portant sur l'année 2024 ([opendatasoft](#)) et FINISS Extraction du Fichier des établissements selon les dernières parutions officielles de 2025 portant sur l'année 2024 ([data.gouv](#)). Adresse et géolocalisation des établissements d'enseignement du premier et second degrés selon les dernières parutions officielles de 2025 portant sur l'année 2024 ([data.education.gouv](#))

Villes autour de Plagne

Ville	Habitants	Superficie	Pop densité	Pop active	Taux chômage	Revenu moyen	Prix immobilier
Ausseing	91	5 km ²	18 h/km ²	49.5%	11%	NC	534 €/m ²
Montclar-de-Comminges	79	6 km ²	13 h/km ²	44.3%	2.5%	NC	1 343 €/m ²
Saint-Michel	306	15 km ²	20 h/km ²	47.7%	7.2%	22 780 €/an	1 677 €/m ²
Belbèze-en-Comminges	108	9 km ²	12 h/km ²	46.3%	4.6%	21 530 €/an	1 294 €/m ²
Mauran (1 avis)	201	5 km ²	40 h/km ²	54.7%	9%	21 550 €/an	375 €/m ²
Cérizols	138	14 km ²	10 h/km ²	44.9%	2.9%	20 560 €/an	1 492 €/m ²
Escoulis	76	4 km ²	19 h/km ²	48.7%	11.8%	NC	1 304 €/m ²
Le Plan	441	8 km ²	55 h/km ²	46.3%	6.3%	22 370 €/an	1 067 €/m ²
Palaminy (1 avis)	751	11 km ²	68 h/km ²	47.1%	4%	22 270 €/an	1 120 €/m ²
Betchat	355	22 km ²	16 h/km ²	38.9%	4.8%	21 740 €/an	1 079 €/m ²
Mazères-sur-Salat	628	6 km ²	105 h/km ²	47.6%	5.7%	22 380 €/an	1 326 €/m ²
Fabas (1 avis)	354	23 km ²	15 h/km ²	34.2%	5.1%	19 250 €/an	517 €/m ²
Cassagne	641	11 km ²	58 h/km ²	47.1%	2.7%	24 240 €/an	1 292 €/m ²
Martres-Tolosane (14 avis)	2 387	23 km ²	104 h/km ²	43.4%	5.8%	20 830 €/an	1 528 €/m ²
Couladère	415	2 km ²	208 h/km ²	40.5%	3.4%	22 250 €/an	1 034 €/m ²

bien-dans-ma-ville.fr



Vous aimez votre ville ? Notez-la !

Et faites-nous part de vos remarques constructives



Avec

BIEN dans ma **VILLE** 