



Version web

# Ville de Pîtres

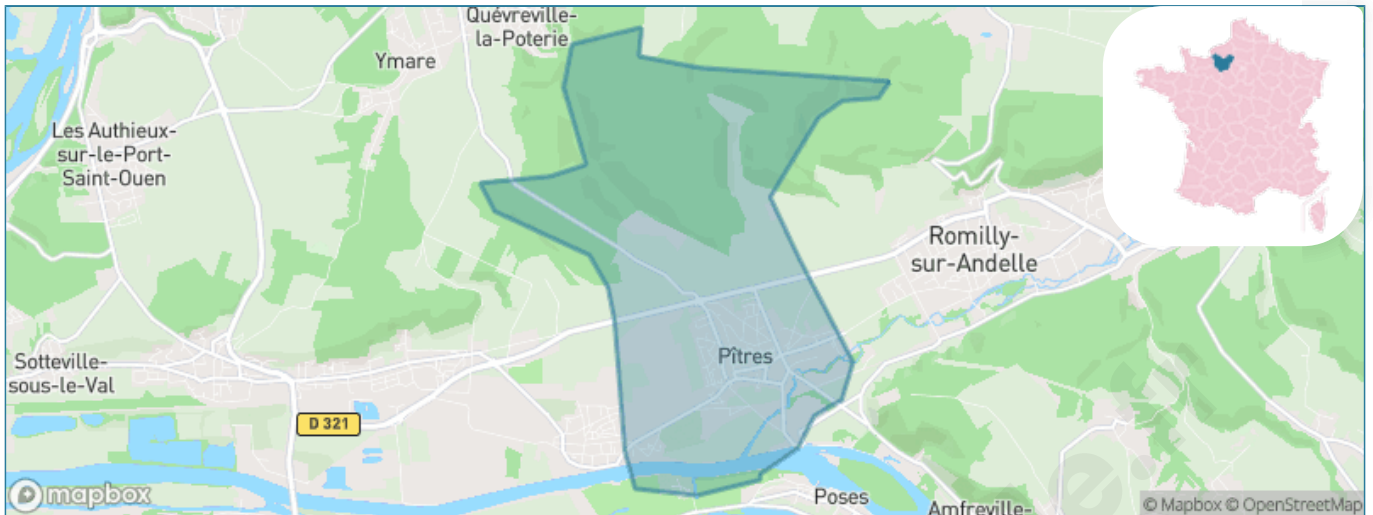
Présenté par

**BIEN** dans  
ma **VILLE** 

# Sommaire

Situation géographique .....	3
Statistiques sur la population .....	4
Evolution du nombre d'habitants .....	4
Tranche d'âge .....	5
0-14 ans .....	5
15-29 ans .....	5
30-44 ans .....	5
45-59 ans .....	5
60-74 ans .....	5
75-89 ans .....	5
90 ans et + .....	5
Activité professionnelle .....	5
Agriculteurs .....	5
Artisans, Commerçants .....	5
Cadres et sup. ....	5
Professions intermédiaires .....	5
Employé .....	5
Ouvrier .....	5
Retraité .....	5
Autres .....	5
Niveau de diplôme .....	6
Sans diplôme ou CEP .....	6
Brevet, BEPC, DNB .....	6
CAP-BEP ou équivalent .....	6
BAC ou équivalent .....	6
BAC+2 .....	6
BAC+3 ou +4 .....	6
BAC+5 ou plus .....	6
Composition des ménages .....	6
Couple sans enfant .....	6
Couple avec enfant(s) .....	6
Famille monoparentale .....	6
Colocation / Autre .....	6
Personnes seules .....	6
Profil électoraux .....	7
Premier tour .....	7
Sécurité .....	8
Evolution du nombre d'infractions .....	8
Pour comparer .....	9
Services à la population .....	10
Commerce .....	10
Éducation .....	10
Villes autour de Pîtres .....	11
Avis sur la ville de Pîtres .....	12
Moyenne par critère .....	12
Villes autour de Pîtres .....	12
Répartition des avis par note .....	12
Répartition des avis par note .....	12

# Situation géographique



## i Informations clés

- **Région** : Normandie
- **Département** : Eure
- **Code postal** : 27590
- **Superficie** : 11 km<sup>2</sup>



# Statistiques sur la population



Nombre d'habitants

**2 589**



Age moyen

**38 ans**



Pop active

**47.8%**



Taux chômage

**7.1%**



Pop densité

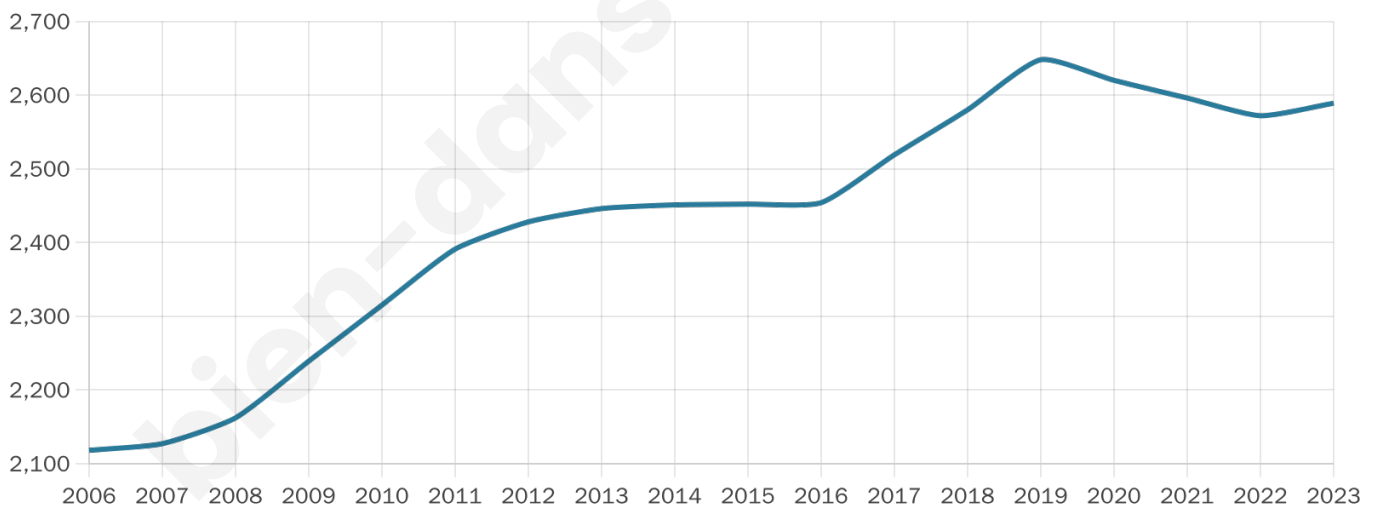
**235 h/km<sup>2</sup>**



Revenu moyen

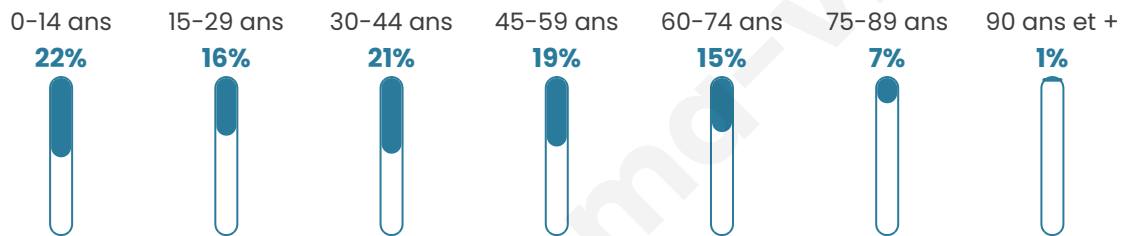
**22 380 €/an**

## Evolution du nombre d'habitants

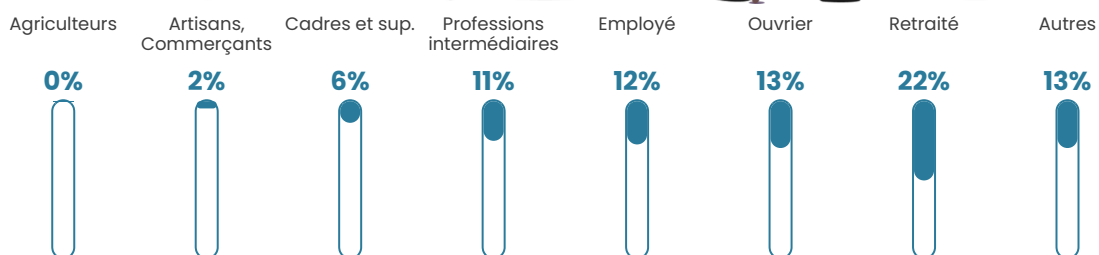


Sources : Institut national de la statistique et des études économiques (insee) selon Les dernières parutions officielles de 2024 portant sur les années 2020, 2021 et 2022.


## Tranche d'âge




## Activité professionnelle



## Niveau de diplôme



## Composition des ménages



# Profils électoraux

## Premier tour

	Marine LE PEN	31.74 %
	Jean-Luc MÉLENCHON	25.13 %
	Emmanuel MACRON	22.95 %
	Éric ZEMMOUR	4.14 %
	Fabien ROUSSEL	3.49 %
	Yannick JADOT	3.20 %
	Jean LASSALLE	2.40 %
	Valérie PÉCRESSE	2.18 %
	Anne HIDALGO	1.67 %
	Nicolas DUPONT-AIGNAN	1.53 %
	Nathalie ARTHAUD	0.87 %
	Philippe POUTOU	0.73 %



### 1 924 inscrits

Participation : 73.96%

Votes blancs : 2.32%

Votes nuls : 0.91%

## Second tour

	Emmanuel MACRON	49,3 %
	Marine LE PEN	50,7 %

### 1 912 inscrits

Participation : 74.74%

Votes blancs : 6.02%

Votes nuls : 3.43%

# Sécurité



Agressions physiques / sexuelles

**11**



Cambriolages

**5**



Vols / dégradations

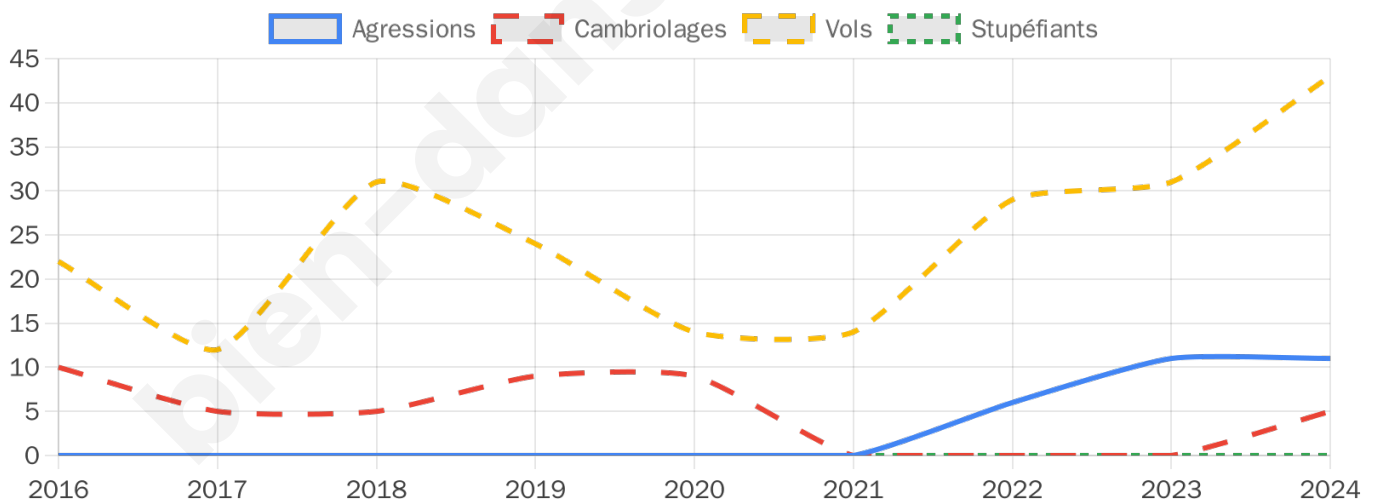
**43**



Stupéfiants

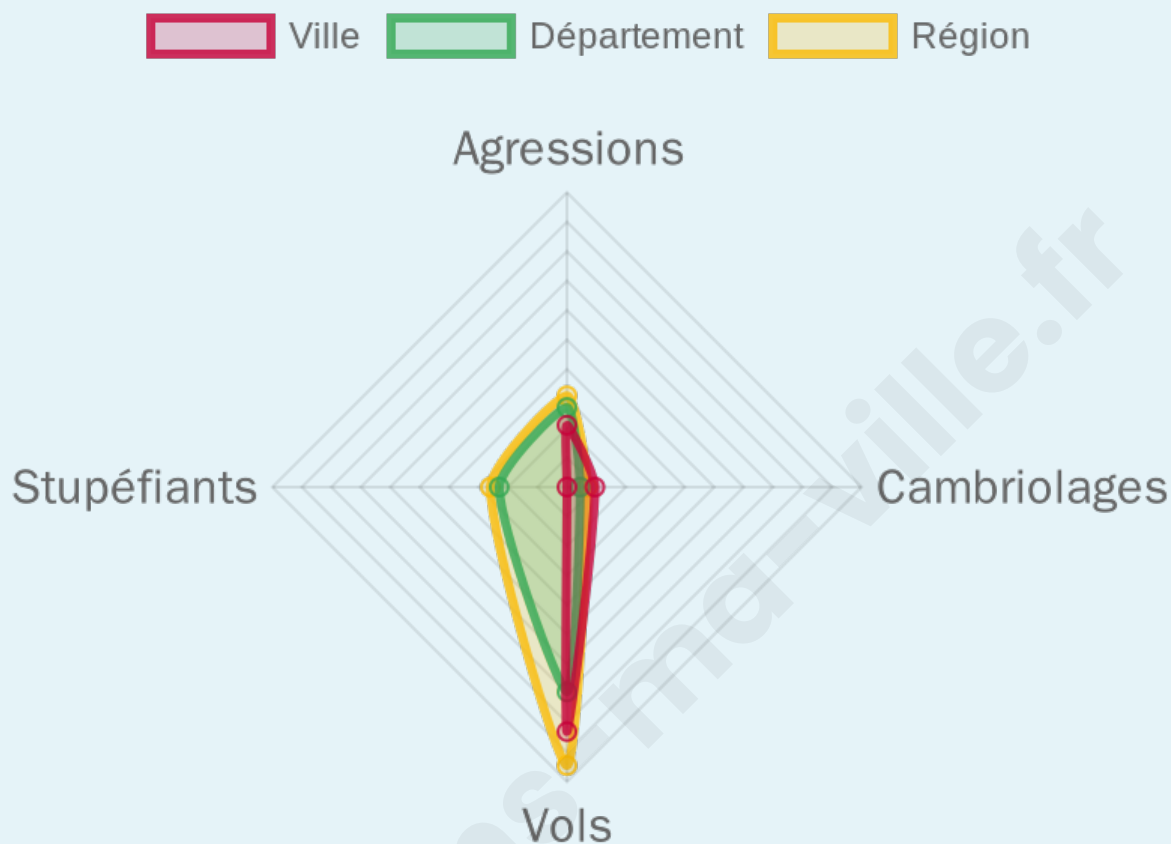
**0**

## Evolution du nombre d'infractions



## Pour comparer

(en proportion du nombre d'habitants)



Sources : Bases statistiques communale, départementale et régionale de la délinquance enregistrée par la police et la gendarmerie nationales selon les dernières parutions officielles de 2025 portant sur l'année 2024 ([data.gouv](https://data.gouv.fr)).

Agressions physiques / sexuelles : Violences sexuelles, coups et blessures volontaires intrafamiliaux, coups et blessures volontaires, autres coups, blessures volontaires et vols violents sans arme.

Cambriolages : Cambriolages de logements.

Vols : Vols avec armes, vols d'accessoires sur véhicules, vols dans les véhicules, vols de véhicules, vols sans violence contre des personnes, destructions, dégradations volontaires et escroqueries.

Stupéfiants : Trafic de stupéfiants dont (AFD) et usage de stupéfiants.

# Services à la population



## Commerce

Hypermarché	X <a href="#">Val-de-Reuil</a> 5km
Supermarché	<b>1</b>
Superette	X <a href="#">Poses</a> 1km
Boulangerie	<b>2</b>
Boucherie	X <a href="#">Le Manoir</a> 2km
Restaurant	X <a href="#">Amfreville-sous-les-Monts</a> 1km
Garage	<b>3</b>
Station-service	X <a href="#">Romilly-sur-Andelle</a> 3km
Banque	X <a href="#">Pont-Saint-Pierre</a> 4km
La poste	<b>2</b>
Coiffeur	<b>3</b>
Tabac	X <a href="#">Léry</a> 4km
Bars / discothèque	<b>1</b>
Bibliothèque	X <a href="#">Val-de-Reuil</a> 5km
Cinéma	X <a href="#">Montivilliers</a> 10km
Vétérinaire	X <a href="#">Romilly-sur-Andelle</a> 2km



## Santé

Pharmacie	<b>1</b>
Hôpital	X <a href="#">Oissel</a> 11km
Laboratoire d'analyses médicales	X <a href="#">Val-de-Reuil</a> 6km
Etablissement pour handicapé	X <a href="#">Val-de-Reuil</a> 5km
EHPA	X <a href="#">Romilly-sur-Andelle</a> 2km
Médecin	<b>3</b>
Dentiste	X <a href="#">Pont-Saint-Pierre</a> 4km
Chirurgien	X <a href="#">Muids</a> 11km
Dermatologue	X <a href="#">Le Mesnil-Esnard</a> 12km
Anesthésiste	X <a href="#">Rouen</a> 16km
Gastro-entérologue	X <a href="#">Louviers</a> 13km
Gynécologue	X <a href="#">Belbeuf</a> 11km
Cancérologue	X <a href="#">Rouen</a> 16km
Neurologue	X <a href="#">Belbeuf</a> 11km
Ophtalmologue	X <a href="#">Tourville-la-Rivière</a> 10km
ORL	X <a href="#">Le Mesnil-Esnard</a> 12km
Cardiologue	X <a href="#">Muids</a> 11km
Pédiatre	X <a href="#">Belbeuf</a> 11km
Pneumologue	X <a href="#">Saint-Aubin-lès-Elbeuf</a> 15km
Psychologue	X <a href="#">Les Damps</a> 4km
Radiologue	X <a href="#">Val-de-Reuil</a> 6km
Rhumatologue	X <a href="#">Rouen</a> 16km
Sage-femme	<b>2</b>



## Éducation

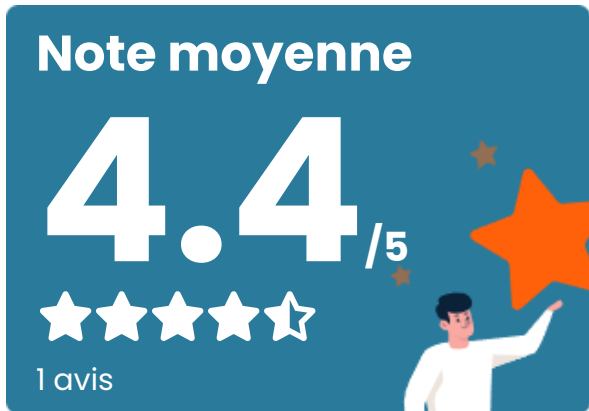
Crèche	<b>1</b>
Ecole maternelle Public	X <a href="#">Le Manoir</a> 2km
Ecole maternelle Privé	X <a href="#">Noyers</a> 33km
Ecole primaire Public	<b>1</b>
Ecole primaire Privé	X <a href="#">Le Vaudreuil</a> 7km
Collège Public	X <a href="#">Romilly-sur-Andelle</a> 3km
Collège Privé	X <a href="#">Le Mesnil-Esnard</a> 12km
Lycée Public	X <a href="#">Val-de-Reuil</a> 6km
Lycée Privé	X <a href="#">Le Mesnil-Esnard</a> 12km

Sources : Base Sirene des entreprises et de leurs établissements selon les dernières parutions officielles de 2025 portant sur l'année 2024 ([data.gouv](#)). Liste, localisation et tarifs des professionnels de santé selon les dernières parutions officielles de 2025 portant sur l'année 2024 ([opendatasoft](#)) et FINISS Extraction du Fichier des établissements selon les dernières parutions officielles de 2025 portant sur l'année 2024 ([data.gouv](#)). Adresse et géolocalisation des établissements d'enseignement du premier et second degrés selon les dernières parutions officielles de 2025 portant sur l'année 2024 ([data.education.gouv](#))

## Villes autour de Pîtres

Ville	Habitants	Superficie	Pop densité	Pop active	Taux chômage	Revenu moyen	Prix immobilier
Poses (3 avis)	1 127	5 km <sup>2</sup>	225 h/km <sup>2</sup>	50.8%	5.9%	26 190 €/an	2 298 €/m <sup>2</sup>
Le Manoir	1 272	2 km <sup>2</sup>	636 h/km <sup>2</sup>	51.7%	4.6%	21 200 €/an	1 879 €/m <sup>2</sup>
Pont-Saint-Pierre	1 155	6 km <sup>2</sup>	193 h/km <sup>2</sup>	47.4%	6.5%	21 280 €/an	1 332 €/m <sup>2</sup>
Romilly-sur-Andelle (1 avis)	3 234	8 km <sup>2</sup>	404 h/km <sup>2</sup>	46.8%	3.9%	23 000 €/an	2 195 €/m <sup>2</sup>
Amfreville-sous-les-Monts (1 avis)	532	7 km <sup>2</sup>	76 h/km <sup>2</sup>	51.5%	3.9%	24 560 €/an	1 636 €/m <sup>2</sup>
Alizay (5 avis)	1 567	8 km <sup>2</sup>	196 h/km <sup>2</sup>	48.8%	5.7%	22 900 €/an	2 040 €/m <sup>2</sup>
Flipou	320	7 km <sup>2</sup>	46 h/km <sup>2</sup>	45.6%	2.2%	24 880 €/an	1 032 €/m <sup>2</sup>
Léry (5 avis)	1 975	8 km <sup>2</sup>	247 h/km <sup>2</sup>	46.9%	6.2%	23 050 €/an	1 485 €/m <sup>2</sup>
Les Damps (1 avis)	1 322	4 km <sup>2</sup>	331 h/km <sup>2</sup>	50.9%	3.5%	25 530 €/an	1 993 €/m <sup>2</sup>
Quévreville-la-Poterie	1 028	4 km <sup>2</sup>	257 h/km <sup>2</sup>	47.2%	3.1%	25 930 €/an	1 646 €/m <sup>2</sup>
Val-de-Reuil (19 avis)	13 245	25 km <sup>2</sup>	530 h/km <sup>2</sup>	41.6%	9.3%	17 140 €/an	1 476 €/m <sup>2</sup>
Douville-sur-Andelle	413	4 km <sup>2</sup>	103 h/km <sup>2</sup>	50.6%	5.6%	20 820 €/an	945 €/m <sup>2</sup>
Pont-de-l'Arche (8 avis)	4 133	9 km <sup>2</sup>	459 h/km <sup>2</sup>	47.8%	4%	23 950 €/an	1 848 €/m <sup>2</sup>
Ymare (2 avis)	1 245	4 km <sup>2</sup>	311 h/km <sup>2</sup>	47.3%	3.7%	27 890 €/an	1 943 €/m <sup>2</sup>
Vatteville	175	4 km <sup>2</sup>	44 h/km <sup>2</sup>	50.9%	3.4%	22 660 €/an	1 726 €/m <sup>2</sup>

# Avis sur la ville de Pîtres



## Moyenne par critère



## Villes autour de Pîtres

Ville	Note globale	Sécurité	Éducation	Sport Loisir	Environnement	Vie pratique
Poses (3 avis)	<b>4.3</b>	<b>4.3</b>	<b>4.3</b>	<b>4.3</b>	<b>4.3</b>	<b>4.0</b>
Le Manoir	-	-	-	-	-	-
Pont-Saint-Pierre	-	-	-	-	-	-
Romilly-sur-Andelle (1 avis)	3.8	<b>4.0</b>	3.0	<b>5.0</b>	<b>4.0</b>	3.0
Amfreville-sous-les-Monts (1 avis)	2.4	<b>4.0</b>	3.0	<b>1.0</b>	<b>4.0</b>	<b>0.0</b>
Alizay (5 avis)	3.8	3.4	3.6	<b>4.0</b>	<b>4.0</b>	<b>4.0</b>
Flipou	-	-	-	-	-	-
Léry (5 avis)	<b>4.1</b>	3.8	<b>4.2</b>	<b>4.0</b>	<b>4.4</b>	<b>4.0</b>
Les Damps (1 avis)	3.4	<b>4.0</b>	<b>4.0</b>	3.0	<b>4.0</b>	2.0
Quévreville-la-Poterie	-	-	-	-	-	-
Val-de-Reuil (19 avis)	3.9	3.1	3.8	<b>4.4</b>	3.9	<b>4.2</b>
Douville-sur-Andelle	-	-	-	-	-	-
Pont-de-l'Arche (8 avis)	<b>4.0</b>	<b>4.3</b>	<b>4.3</b>	<b>4.0</b>	3.9	3.8
Ymare (2 avis)	3.9	<b>4.0</b>	<b>4.5</b>	<b>4.0</b>	3.5	3.5
Vatteville	-	-	-	-	-	-



# **Vous aimez votre ville ? Notez-la !**

Et faites-nous part de vos remarques constructives



Avec

**BIEN** dans ma **VILLE** 