



Version web

# Ville de Piscop

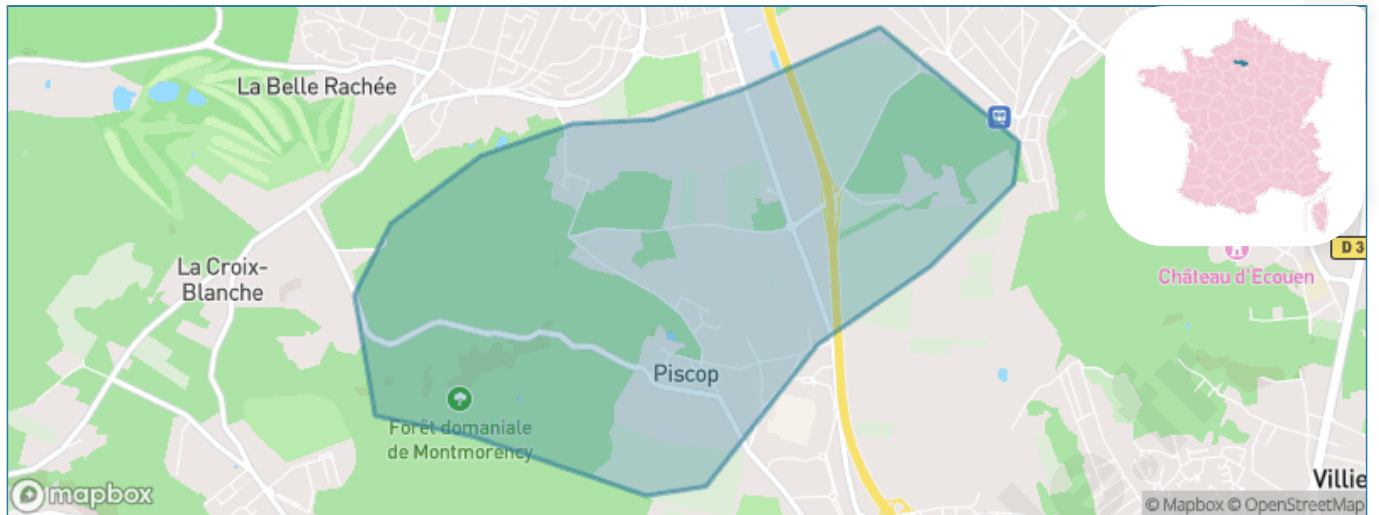
Présenté par

**BIEN** dans  
ma **VILLE** 

# Sommaire

Situation géographique .....	3
Statistiques sur la population .....	4
Evolution du nombre d'habitants .....	4
Tranche d'âge .....	5
0-14 ans .....	5
15-29 ans .....	5
30-44 ans .....	5
45-59 ans .....	5
60-74 ans .....	5
75-89 ans .....	5
90 ans et + .....	5
Activité professionnelle .....	5
Agriculteurs .....	5
Artisans, Commerçants .....	5
Cadres et sup. ....	5
Professions intermédiaires .....	5
Employé .....	5
Ouvrier .....	5
Retraité .....	5
Autres .....	5
Niveau de diplôme .....	6
Sans diplôme ou CEP .....	6
Brevet, BEPC, DNB .....	6
CAP-BEP ou équivalent .....	6
BAC ou équivalent .....	6
BAC+2 .....	6
BAC+3 ou +4 .....	6
BAC+5 ou plus .....	6
Composition des ménages .....	6
Couple sans enfant .....	6
Couple avec enfant(s) .....	6
Famille monoparentale .....	6
Colocation / Autre .....	6
Personnes seules .....	6
Profils électoraux .....	7
Premier tour .....	7
Sécurité .....	8
Evolution du nombre d'infractions .....	8
Pour comparer .....	9
Services à la population .....	10
Commerce .....	10
Éducation .....	10
Villes autour de Piscop .....	11
Avis sur la ville de Piscop .....	12
Moyenne par critère .....	12
Villes autour de Piscop .....	12
Répartition des avis par note .....	12
Répartition des avis par note .....	12

# Situation géographique



## i Informations clés

- **Région :** Île-de-France
- **Département :** Val-d'oise
- **Code postal :** 95350
- **Superficie :** 4 km<sup>2</sup>



# Statistiques sur la population



Nombre d'habitants

**768**



Age moyen

**40 ans**



Pop active

**42.7%**



Taux chômage

**5.9%**



Pop densité

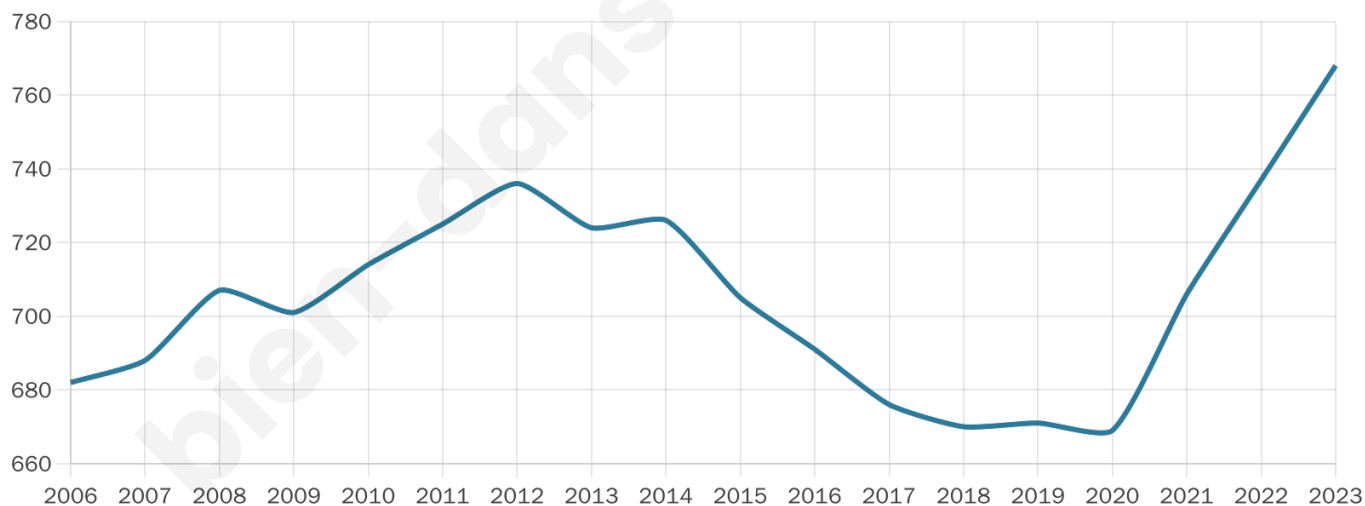
**192 h/km<sup>2</sup>**



Revenu moyen

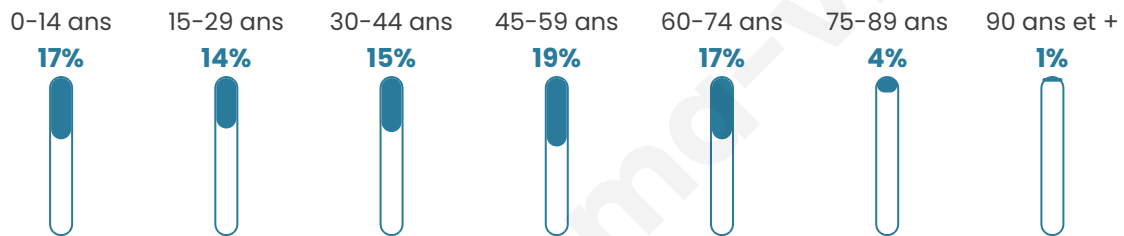
**27 800 €/an**

## Evolution du nombre d'habitants

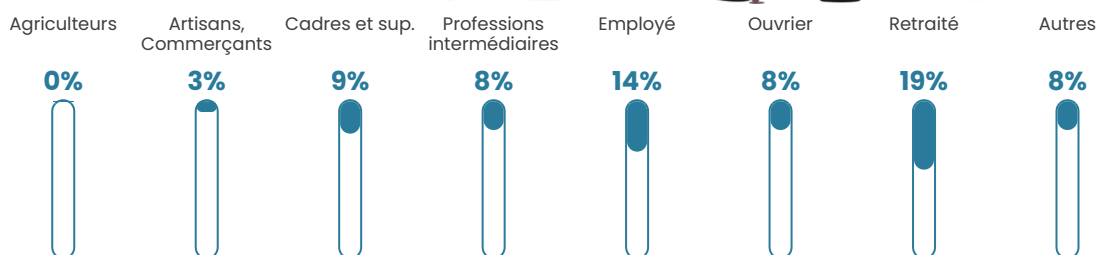


Sources : Institut national de la statistique et des études économiques (insee) selon Les dernières parutions officielles de 2024 portant sur les années 2020, 2021 et 2022.


## Tranche d'âge




## Activité professionnelle



## Niveau de diplôme




## Composition des ménages



# Profils électoraux

## Premier tour

	Emmanuel MACRON	25.33 %
	Marine LE PEN	24.02 %
	Éric ZEMMOUR	18.80 %
	Jean-Luc MÉLENCHON	14.36 %
	Valérie PÉCRESE	8.88 %
	Jean LASSALLE	2.87 %
	Yannick JADOT	1.57 %
	Fabien ROUSSEL	1.31 %
	Nicolas DUPONT- AIGNAN	1.31 %
	Nathalie ARTHAUD	0.78 %
	Philippe POUTOU	0.52 %
	Anne HIDALGO	0.26 %



### 466 inscrits

Participation : 84.98%

Votes blancs : 1.52%

Votes nuls : 1.77%

## Second tour

	Emmanuel MACRON	52,19 %
	Marine LE PEN	47,81 %

### 466 inscrits

Participation : 80.9%

Votes blancs : 8.49%

Votes nuls : 0.53%

# Sécurité



Agressions physiques / sexuelles

0



Cambriolages

0



Vols / dégradations

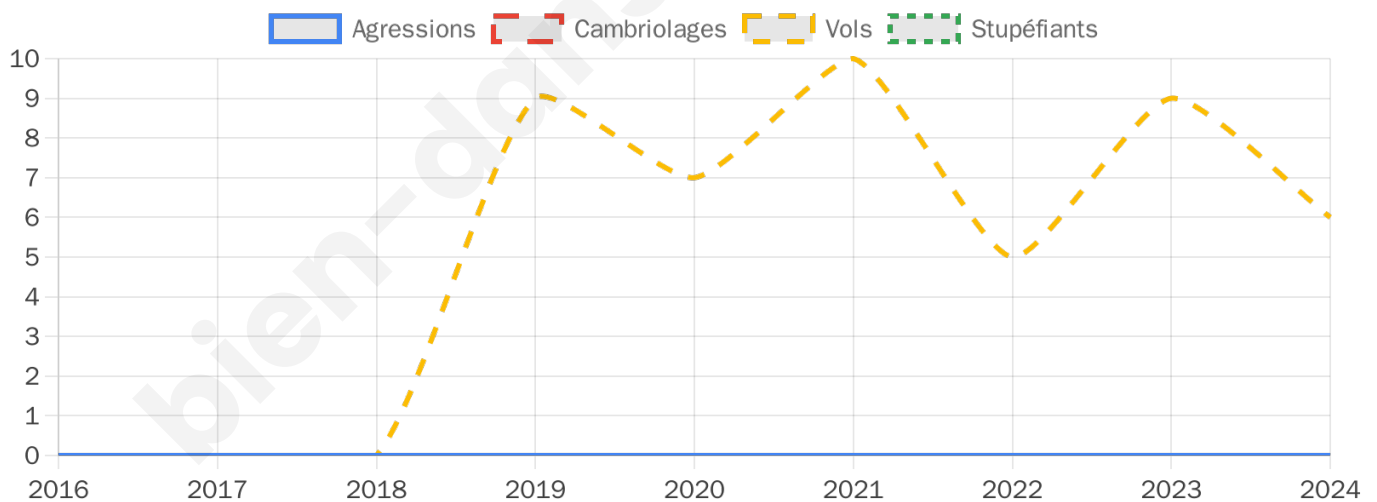
6



Stupéfiants

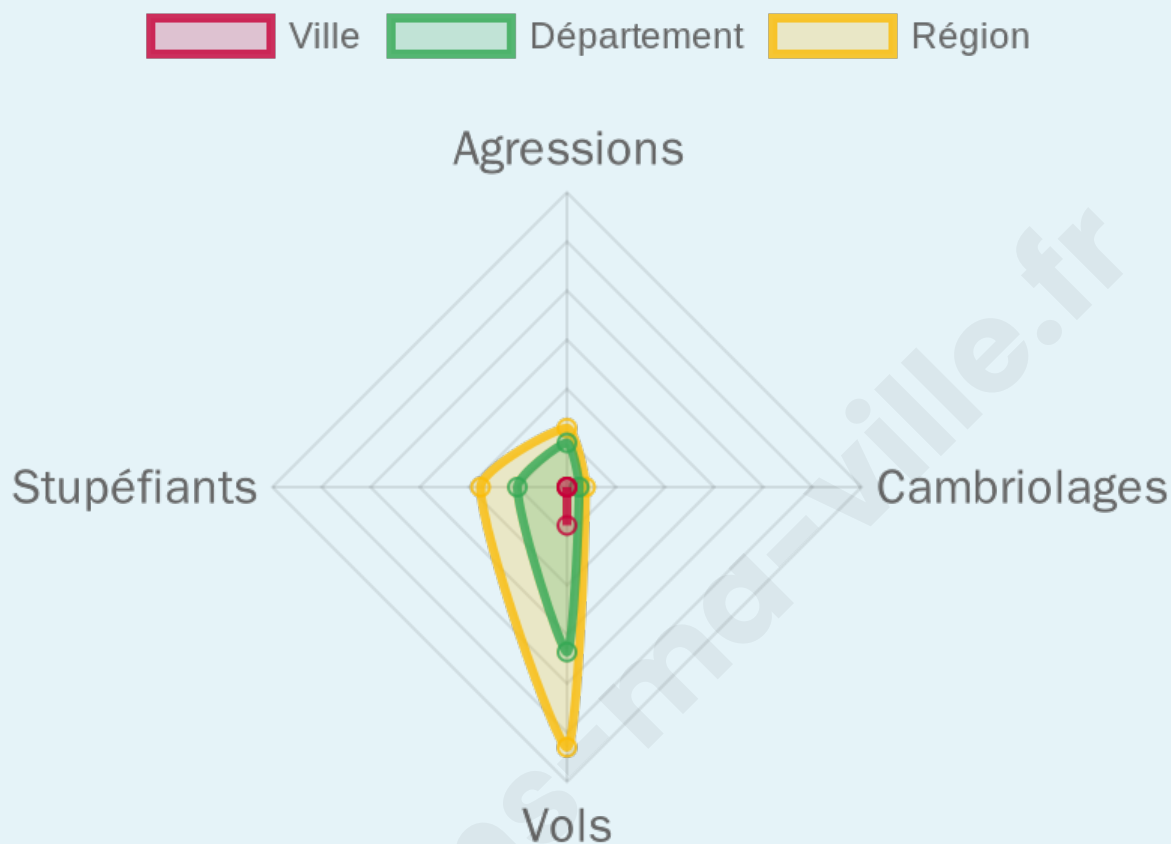
0

## Evolution du nombre d'infractions



## Pour comparer

(en proportion du nombre d'habitants)



Sources : Bases statistiques communale, départementale et régionale de la délinquance enregistrée par la police et la gendarmerie nationales selon les dernières parutions officielles de 2025 portant sur l'année 2024 ([data.gouv](https://data.gouv.fr)).

Agressions physiques / sexuelles : Violences sexuelles, coups et blessures volontaires intrafamiliaux, coups et blessures volontaires, autres coups, blessures volontaires et vols violents sans arme.

Cambriolages : Cambriolages de logements.

Vols : Vols avec armes, vols d'accessoires sur véhicules, vols dans les véhicules, vols de véhicules, vols sans violence contre des personnes, destructions, dégradations volontaires et escroqueries.

Stupéfiants : Trafic de stupéfiants dont (AFD) et usage de stupéfiants.

# Services à la population



## Commerce

Hypermarché	X <u>Saint-Brice-sous-Forêt</u> 1km
Supermarché	1
Superette	X <u>Saint-Brice-sous-Forêt</u> 1km
Boulangerie	1
Boucherie	1
Restaurant	3
Garage	1
Station-service	X <u>Ézanville</u> 2km
Banque	X <u>Saint-Brice-sous-Forêt</u> 1km
La poste	1
Coiffeur	1
Tabac	X <u>Domont</u> 1km
Bars / discothèque	X <u>Saint-Brice-sous-Forêt</u> 1km
Bibliothèque	X <u>Écouen</u> 3km
Cinéma	X <u>Domont</u> 2km
Vétérinaire	X <u>Domont</u> 1km



## Santé

Pharmacie	X <u>Saint-Brice-sous-Forêt</u> 1km
Hôpital	X <u>Domont</u> 1km
Laboratoire d'analyses médicales	X <u>Écouen</u> 1km
Etablissement pour handicapé	X <u>Écouen</u> 2km
EHPA	X <u>Domont</u> 2km
Médecin	X <u>Écouen</u> 2km
Dentiste	X <u>Domont</u> 1km
Chirurgien	X <u>Domont</u> 2km
Dermatologue	X <u>Ézanville</u> 2km
Anesthésiste	X <u>Domont</u> 2km
Gastro-entérologue	X <u>Domont</u> 1km
Gynécologue	X <u>Domont</u> 2km
Cancérologue	X <u>Sarcelles</u> 4km
Neurologue	X <u>Montmorency</u> 3km
Ophtalmologue	X <u>Domont</u> 1km
ORL	X <u>Montmorency</u> 4km
Cardiologue	X <u>Domont</u> 1km
Pédiatre	X <u>Ézanville</u> 2km
Pneumologue	X <u>Enghien-les-Bains</u> 6km
Psychologue	X <u>Domont</u> 2km
Radiologue	X <u>Domont</u> 2km
Rhumatologue	X <u>Domont</u> 2km
Sage-femme	X <u>Domont</u> 2km



## Éducation

Crèche	X <u>Domont</u> 2km
Ecole maternelle Public	X <u>Ézanville</u> 1km
Ecole maternelle Privé	X <u>Sarcelles</u> 4km
Ecole primaire Public	1
Ecole primaire Privé	1
Collège Public	X <u>Écouen</u> 2km
Collège Privé	1
Lycée Public	X <u>Domont</u> 1km
Lycée Privé	X <u>Sarcelles</u> 3km

Sources : Base Sirene des entreprises et de leurs établissements selon les dernières parutions officielles de 2025 portant sur l'année 2024 ([data.gouv](https://data.gouv.fr)). Liste, localisation et tarifs des professionnels de santé selon les dernières parutions officielles de 2025 portant sur l'année 2024 ([opendatasoft](https://opendatasoft.com)) et FINISS Extraction du Fichier des établissements selon les dernières parutions officielles de 2025 portant sur l'année 2024 ([data.gouv](https://data.gouv.fr)). Adresse et géolocalisation des établissements d'enseignement du premier et second degrés selon les dernières parutions officielles de 2025 portant sur l'année 2024 ([data.education.gouv](https://data.education.gouv.fr))

## Villes autour de Piscop

Ville	Habitants	Superficie	Pop densité	Pop active	Taux chômage	Revenu moyen	Prix immobilier
Ézanville (14 avis)	9 858	5 km <sup>2</sup>	1 972 h/km <sup>2</sup>	47%	5%	25 510 €/an	3 169 €/m <sup>2</sup>
Domont (32 avis)	16 065	8 km <sup>2</sup>	2 008 h/km <sup>2</sup>	50%	4.9%	25 810 €/an	3 286 €/m <sup>2</sup>
Saint-Brice-sous-Forêt (18 avis)	15 063	6 km <sup>2</sup>	2 511 h/km <sup>2</sup>	48%	6.1%	25 120 €/an	3 189 €/m <sup>2</sup>
Montmorency (22 avis)	21 763	5 km <sup>2</sup>	4 353 h/km <sup>2</sup>	47.9%	4.9%	28 430 €/an	3 867 €/m <sup>2</sup>
Écouen (19 avis)	7 202	7 km <sup>2</sup>	1 029 h/km <sup>2</sup>	50.5%	4.7%	25 760 €/an	3 026 €/m <sup>2</sup>
Sarcelles (51 avis)	59 173	8 km <sup>2</sup>	7 397 h/km <sup>2</sup>	42.5%	8.7%	16 520 €/an	2 435 €/m <sup>2</sup>
Villiers-le-Bel (24 avis)	30 053	7 km <sup>2</sup>	4 293 h/km <sup>2</sup>	41.6%	8%	16 190 €/an	2 449 €/m <sup>2</sup>
Attainville (2 avis)	1 904	7 km <sup>2</sup>	272 h/km <sup>2</sup>	49%	2.4%	28 920 €/an	3 161 €/m <sup>2</sup>
Groslay (23 avis)	8 453	3 km <sup>2</sup>	2 818 h/km <sup>2</sup>	50.2%	4.8%	26 430 €/an	3 256 €/m <sup>2</sup>
Moisselles	1 261	1 km <sup>2</sup>	1 261 h/km <sup>2</sup>	56.4%	4%	28 790 €/an	2 998 €/m <sup>2</sup>
Deuil-la-Barre (28 avis)	23 099	3 km <sup>2</sup>	7 700 h/km <sup>2</sup>	50.1%	4.7%	25 000 €/an	3 608 €/m <sup>2</sup>
Andilly (9 avis)	2 742	2 km <sup>2</sup>	1 371 h/km <sup>2</sup>	44.6%	6%	30 190 €/an	3 428 €/m <sup>2</sup>
Margency (5 avis)	3 012	0 km <sup>2</sup>	3 012 h/km <sup>2</sup>	46.3%	3.9%	31 670 €/an	3 566 €/m <sup>2</sup>
Montlignon (4 avis)	3 038	2 km <sup>2</sup>	1 519 h/km <sup>2</sup>	45%	3.1%	34 100 €/an	3 611 €/m <sup>2</sup>
Bouffémont (12 avis)	6 593	4 km <sup>2</sup>	1 648 h/km <sup>2</sup>	48.6%	5.2%	26 000 €/an	3 337 €/m <sup>2</sup>

# Avis sur la ville de Piscop



## Moyenne par critère



## Villes autour de Piscop

Ville	Note globale	Sécurité	Éducation	Sport Loisir	Environnement	Vie pratique
Ézanville (14 avis)	2.9	2.9	3.2	2.5	3.1	2.6
Domont (32 avis)	3.6	3.3	3.9	3.8	3.7	3.1
Saint-Brice-sous-Forêt (18 avis)	3.0	2.9	3.3	2.8	3.2	2.8
Montmorency (22 avis)	2.9	3.0	3.0	3.0	3.6	2.2
Écouen (19 avis)	3.3	3.2	3.7	3.1	3.6	2.7
Sarcelles (51 avis)	2.3	<b>1.5</b>	2.0	2.9	1.9	3.0
Villiers-le-Bel (24 avis)	2.6	2.0	2.5	3.4	2.1	3.1
Attainville (2 avis)	<b>4.7</b>	<b>5.0</b>	<b>5.0</b>	<b>5.0</b>	<b>5.0</b>	3.5
Groslay (23 avis)	3.1	3.1	3.4	3.2	3.1	2.6
Moisselles	-	-	-	-	-	-
Deuil-la-Barre (28 avis)	3.7	3.5	<b>4.0</b>	3.6	3.6	3.7
Andilly (9 avis)	3.6	3.9	3.3	3.6	<b>4.2</b>	2.9
Margency (5 avis)	<b>4.7</b>	<b>5.0</b>	<b>4.8</b>	<b>4.4</b>	<b>5.0</b>	<b>4.2</b>
Montlignon (4 avis)	3.9	<b>4.5</b>	<b>4.0</b>	3.5	<b>4.8</b>	2.8
Bouffémont (12 avis)	3.6	3.2	3.8	3.8	<b>4.0</b>	3.1



# Vous aimez votre ville ? Notez-la !

Et faites-nous part de vos remarques constructives



Avec

**BIEN** dans ma **VILLE** 