



Version web

# Ville de Pisany

Présenté par

**BIEN** dans  
ma **VILLE** 

# Sommaire

Situation géographique .....	3
Statistiques sur la population .....	4
Evolution du nombre d'habitants .....	4
Tranche d'âge .....	5
0-14 ans .....	5
15-29 ans .....	5
30-44 ans .....	5
45-59 ans .....	5
60-74 ans .....	5
75-89 ans .....	5
90 ans et + .....	5
Activité professionnelle .....	5
Agriculteurs .....	5
Artisans, Commerçants .....	5
Cadres et sup. ....	5
Professions intermédiaires .....	5
Employé .....	5
Ouvrier .....	5
Retraité .....	5
Autres .....	5
Niveau de diplôme .....	6
Sans diplôme ou CEP .....	6
Brevet, BEPC, DNB .....	6
CAP-BEP ou équivalent .....	6
BAC ou équivalent .....	6
BAC+2 .....	6
BAC+3 ou +4 .....	6
BAC+5 ou plus .....	6
Composition des ménages .....	6
Couple sans enfant .....	6
Couple avec enfant(s) .....	6
Famille monoparentale .....	6
Colocation / Autre .....	6
Personnes seules .....	6
Profils électoraux .....	7
Premier tour .....	7
Sécurité .....	8
Evolution du nombre d'infractions .....	8
Pour comparer .....	9
Services à la population .....	10
Commerce .....	10
Éducation .....	10
Villes autour de Pisany .....	11

# Situation géographique



## i Informations clés

- **Région** : Nouvelle-Aquitaine
- **Département** : Charente-Maritime
- **Code postal** : 17600
- **Superficie** : 6 km<sup>2</sup>



# Statistiques sur la population



Nombre d'habitants

**759**



Age moyen

**42 ans**



Pop active

**44.7%**



Taux chômage

**9.9%**



Pop densité

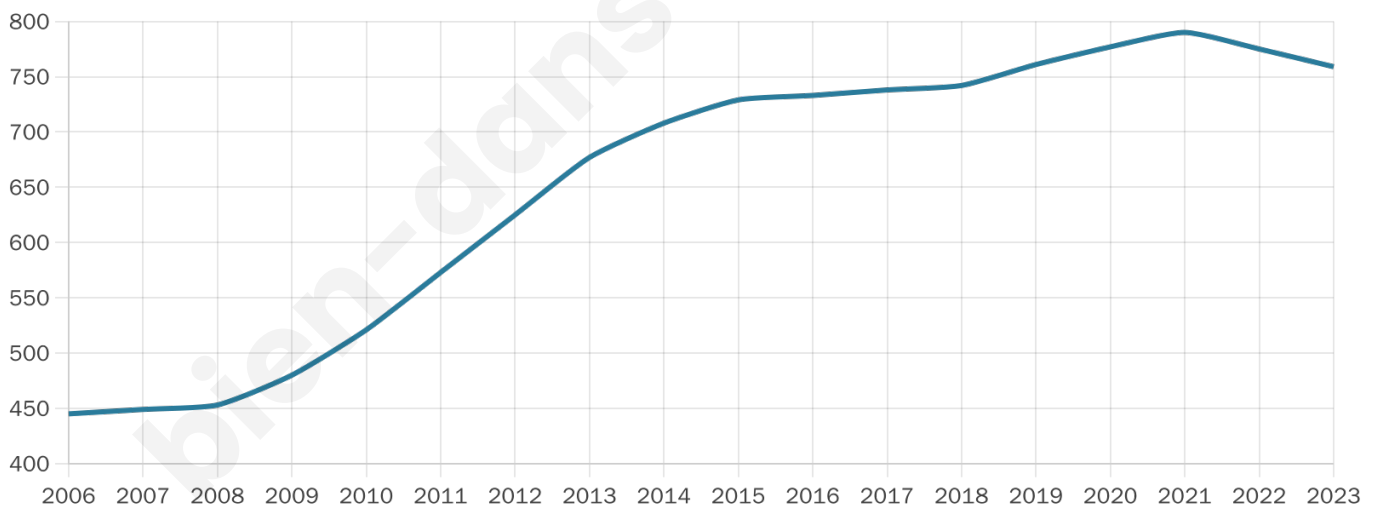
**127 h/km<sup>2</sup>**



Revenu moyen

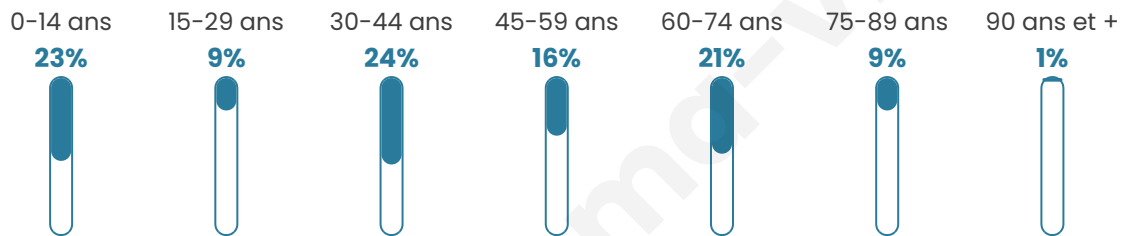
**22 330 €/an**

## Evolution du nombre d'habitants

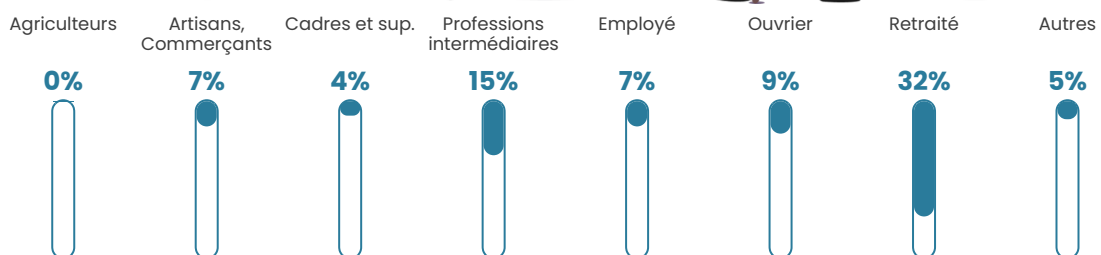


Sources : Institut national de la statistique et des études économiques (insee) selon Les dernières parutions officielles de 2024 portant sur les années 2020, 2021 et 2022.

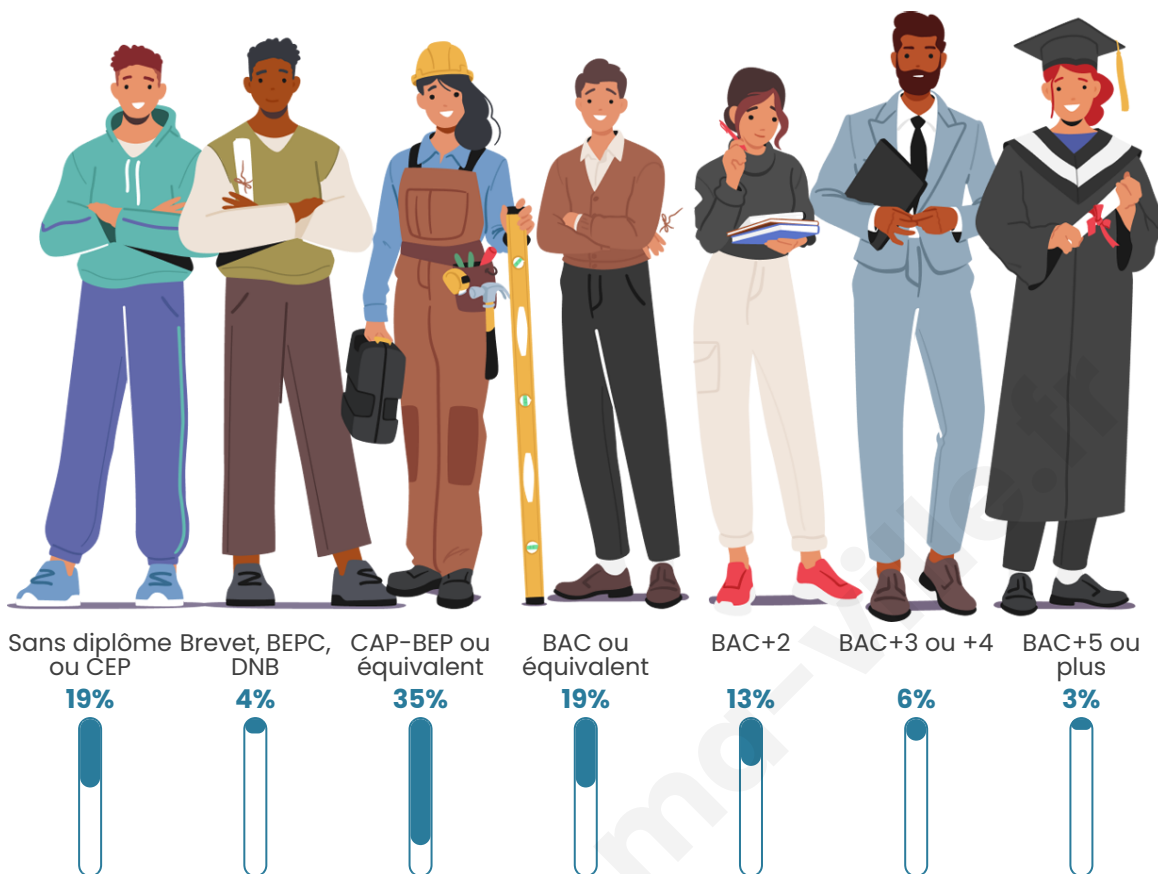
## Tranche d'âge



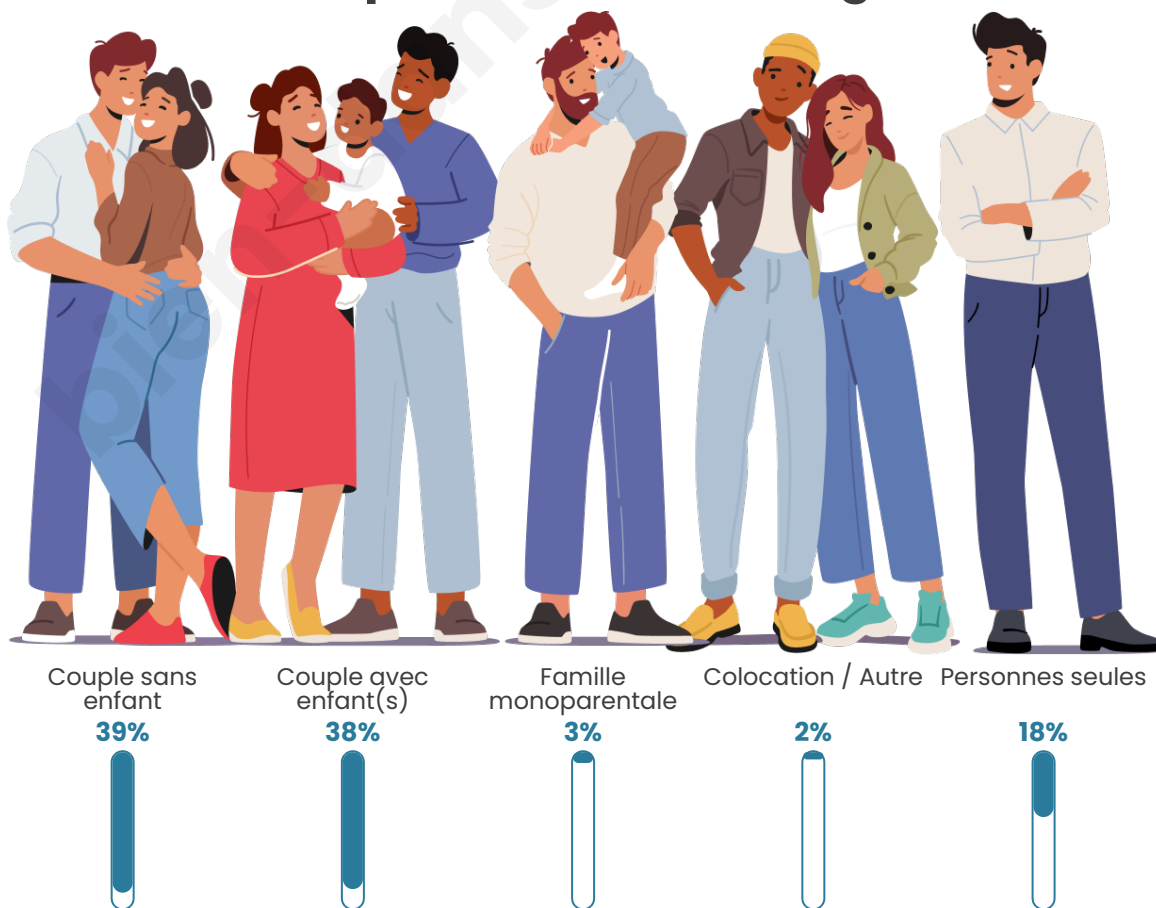
## Activité professionnelle



## Niveau de diplôme



## Composition des ménages





# Profils électoraux

## Premier tour

	Marine LE PEN	32.62 %
	Emmanuel MACRON	24.68 %
	Jean-Luc MÉLENCHON	17.60 %
	Valérie PÉCRESSÉ	6.22 %
	Éric ZEMMOUR	4.72 %
	Jean LASSALLE	4.51 %
	Fabien ROUSSEL	2.79 %
	Nicolas DUPONT-AIGNAN	2.36 %
	Anne HIDALGO	1.72 %
	Yannick JADOT	1.72 %
	Nathalie ARTHAUD	0.64 %
	Philippe POUTOU	0.43 %

## Second tour

	Emmanuel MACRON	45,84 %
	Marine LE PEN	54,16 %

### 567 inscrits

Participation : 81.83%

Votes blancs : 1.51%

Votes nuls : 7.76%

### 567 inscrits

Participation : 82.89%

Votes blancs : 0.21%

Votes nuls : 0.64%

# Sécurité



Agressions physiques / sexuelles

0



Cambriolages

0



Vols / dégradations

0



Stupéfiants

0

## Evolution du nombre d'infractions



## Pour comparer

(en proportion du nombre d'habitants)



Sources : Bases statistiques communale, départementale et régionale de la délinquance enregistrée par la police et la gendarmerie nationales selon les dernières parutions officielles de 2025 portant sur l'année 2024 ([data.gouv](https://data.gouv.fr)).

Agressions physiques / sexuelles : Violences sexuelles, coups et blessures volontaires intrafamiliaux, coups et blessures volontaires, autres coups, blessures volontaires et vols violents sans arme.

Cambriolages : Cambriolages de logements.

Vols : Vols avec armes, vols d'accessoires sur véhicules, vols dans les véhicules, vols de véhicules, vols sans violence contre des personnes, destructions, dégradations volontaires et escroqueries.

Stupéfiants : Trafic de stupéfiants dont (AFD) et usage de stupéfiants.

# Services à la population



## Commerce

Hypermarché	X <a href="#">Saintes</a> 10km
Supermarché	X <a href="#">Saintes</a> 10km
Superette	<b>1</b>
Boulangerie	<b>1</b>
Boucherie	X <a href="#">Thézac</a> 4km
Restaurant	X <a href="#">Meursac</a> 6km
Garage	X <a href="#">Varzay</a> 1km
Station-service	X <a href="#">Saujon</a> 11km
Banque	X <a href="#">Corme-Royal</a> 6km
La poste	X <a href="#">Saint-Romain-de-Benet</a> 5km
Coiffeur	<b>3</b>
Tabac	X <a href="#">Nancras</a> 9km
Bars / discothèque	X <a href="#">Saint-Romain-de-Benet</a> 5km
Bibliothèque	X <a href="#">Thénac</a> 11km
Cinéma	X <a href="#">Saintes</a> 10km
Vétérinaire	X <a href="#">Saintes</a> 11km



## Santé

Pharmacie	<b>2</b>
Hôpital	X <a href="#">Saintes</a> 11km
Laboratoire d'analyses médicales	X <a href="#">Saintes</a> 11km
Etablissement pour handicapé	X <a href="#">Saint-Georges-des-Coteaux</a> 11km
EHPA	X <a href="#">Saint-Romain-de-Benet</a> 5km
Médecin	<b>2</b>
Dentiste	X <a href="#">Corme-Royal</a> 5km
Chirurgien	X <a href="#">Saintes</a> 11km
Dermatologue	X <a href="#">Saintes</a> 11km
Anesthésiste	X <a href="#">Balanzac</a> 7km
Gastro-entérologue	X <a href="#">Saintes</a> 12km
Gynécologue	X <a href="#">Saintes</a> 12km
Cancérologue	X <a href="#">Bordeaux</a> 94km
Neurologue	X <a href="#">Saintes</a> 11km
Ophthalmologue	X <a href="#">Saintes</a> 11km
ORL	X <a href="#">Saintes</a> 12km
Cardiologue	X <a href="#">Saintes</a> 11km
Pédiatre	X <a href="#">Saint-Georges-des-Coteaux</a> 9km
Pneumologue	X <a href="#">Saintes</a> 12km
Psychologue	X <a href="#">Corme-Royal</a> 5km
Radiologue	X <a href="#">Royan</a> 19km
Rhumatologue	X <a href="#">Saintes</a> 11km
Sage-femme	<b>1</b>



## Éducation

Crèche	X <a href="#">Thézac</a> 3km
Ecole maternelle Public	X <a href="#">Luchat</a> 2km
Ecole maternelle Privé	X <a href="#">Marsac</a> 67km
Ecole primaire Public	<b>1</b>
Ecole primaire Privé	X <a href="#">Saintes</a> 8km
Collège Public	X <a href="#">Saintes</a> 11km
Collège Privé	X <a href="#">Pessines</a> 6km
Lycée Public	X <a href="#">Saintes</a> 10km
Lycée Privé	X <a href="#">Pessines</a> 6km

Sources : Base Sirene des entreprises et de leurs établissements selon les dernières parutions officielles de 2025 portant sur l'année 2024 ([data.gouv](#)). Liste, localisation et tarifs des professionnels de santé selon les dernières parutions officielles de 2025 portant sur l'année 2024 ([opendatasoft](#)) et FINISS Extraction du Fichier des établissements selon les dernières parutions officielles de 2025 portant sur l'année 2024 ([data.gouv](#)). Adresse et géolocalisation des établissements d'enseignement du premier et second degrés selon les dernières parutions officielles de 2025 portant sur l'année 2024 ([data.education.gouv](#))

## Villes autour de Pisany

Ville	Habitants	Superficie	Pop densité	Pop active	Taux chômage	Revenu moyen	Prix immobilier
Luchat	511	4 km <sup>2</sup>	128 h/km <sup>2</sup>	51.9%	4.1%	23 070 €/an	1 808 €/m <sup>2</sup>
Thézac	331	12 km <sup>2</sup>	28 h/km <sup>2</sup>	45.3%	3%	22 850 €/an	880 €/m <sup>2</sup>
Varzay	845	14 km <sup>2</sup>	60 h/km <sup>2</sup>	43.9%	3.9%	22 890 €/an	1 434 €/m <sup>2</sup>
La Clisse	759	5 km <sup>2</sup>	152 h/km <sup>2</sup>	49.3%	3.7%	23 100 €/an	1 854 €/m <sup>2</sup>
Rétaud (2 avis)	1 058	19 km <sup>2</sup>	56 h/km <sup>2</sup>	42.2%	4.7%	22 260 €/an	1 286 €/m <sup>2</sup>
Saint-Romain-de-Benet (1 avis)	1 801	32 km <sup>2</sup>	56 h/km <sup>2</sup>	41.9%	4.3%	21 470 €/an	1 594 €/m <sup>2</sup>
Balanzac (1 avis)	642	12 km <sup>2</sup>	54 h/km <sup>2</sup>	46.4%	3.6%	21 630 €/an	1 520 €/m <sup>2</sup>
Corme-Royal (1 avis)	1 997	27 km <sup>2</sup>	74 h/km <sup>2</sup>	42%	3.3%	23 120 €/an	1 608 €/m <sup>2</sup>
Meursac (1 avis)	1 563	26 km <sup>2</sup>	60 h/km <sup>2</sup>	43.9%	4.5%	21 300 €/an	1 531 €/m <sup>2</sup>
Pessines (1 avis)	796	9 km <sup>2</sup>	88 h/km <sup>2</sup>	47.7%	5.7%	24 240 €/an	1 397 €/m <sup>2</sup>
Montpellier-de-Médillan (1 avis)	700	14 km <sup>2</sup>	50 h/km <sup>2</sup>	44.3%	3.3%	21 960 €/an	1 519 €/m <sup>2</sup>
Sablonceaux	1 458	22 km <sup>2</sup>	66 h/km <sup>2</sup>	43.5%	4.3%	22 720 €/an	1 435 €/m <sup>2</sup>
Nieul-lès-Saintes	1 186	20 km <sup>2</sup>	59 h/km <sup>2</sup>	47%	3.2%	23 450 €/an	1 873 €/m <sup>2</sup>
Saint-Georges-des-Coteaux (2 avis)	2 843	19 km <sup>2</sup>	150 h/km <sup>2</sup>	42.6%	3.7%	24 590 €/an	1 786 €/m <sup>2</sup>
Rioux	964	19 km <sup>2</sup>	51 h/km <sup>2</sup>	47.6%	4.9%	21 490 €/an	1 277 €/m <sup>2</sup>

bien-dans-ma-ville.fr



# **Vous aimez votre ville ? Notez-la !**

Et faites-nous part de vos remarques constructives



Avec

**BIEN** dans ma **VILLE** 