



Version web

# Ville de Pinterville

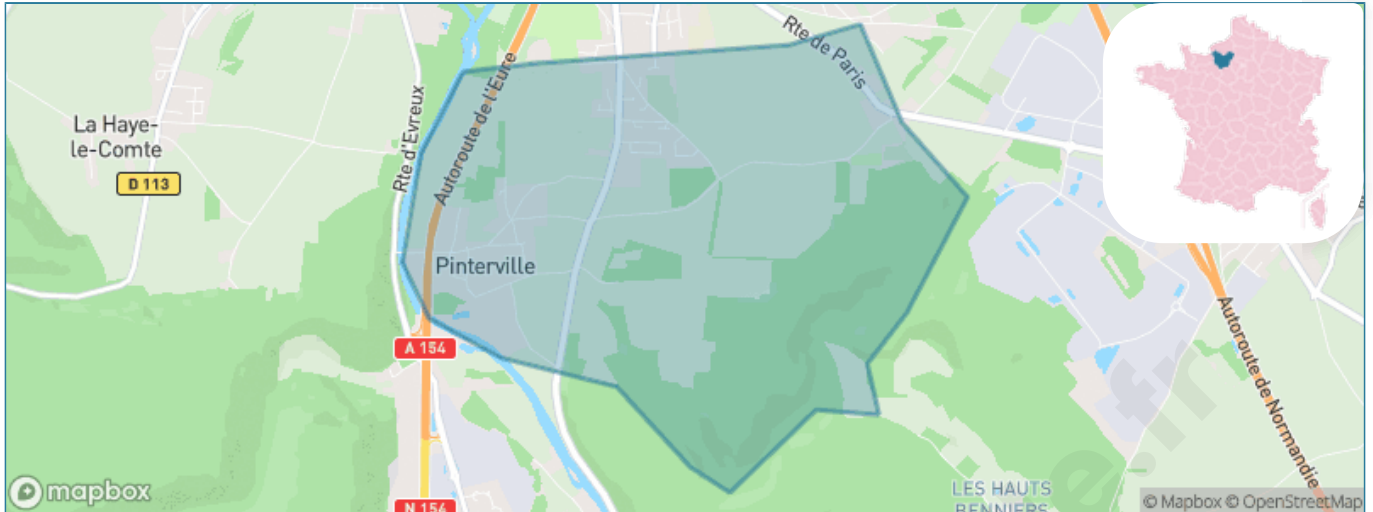
Présenté par

**BIEN** dans  
ma **VILLE** 

# Sommaire

Situation géographique .....	3
Statistiques sur la population .....	4
Evolution du nombre d'habitants .....	4
Tranche d'âge .....	5
0-14 ans .....	5
15-29 ans .....	5
30-44 ans .....	5
45-59 ans .....	5
60-74 ans .....	5
75-89 ans .....	5
90 ans et + .....	5
Activité professionnelle .....	5
Agriculteurs .....	5
Artisans, Commerçants .....	5
Cadres et sup. ....	5
Professions intermédiaires .....	5
Employé .....	5
Ouvrier .....	5
Retraité .....	5
Autres .....	5
Niveau de diplôme .....	6
Sans diplôme ou CEP .....	6
Brevet, BEPC, DNB .....	6
CAP-BEP ou équivalent .....	6
BAC ou équivalent .....	6
BAC+2 .....	6
BAC+3 ou +4 .....	6
BAC+5 ou plus .....	6
Composition des ménages .....	6
Couple sans enfant .....	6
Couple avec enfant(s) .....	6
Famille monoparentale .....	6
Colocation / Autre .....	6
Personnes seules .....	6
Profils électoraux .....	7
Premier tour .....	7
Sécurité .....	8
Evolution du nombre d'infractions .....	8
Pour comparer .....	9
Services à la population .....	10
Commerce .....	10
Éducation .....	10
Villes autour de Pinterville .....	11

# Situation géographique



## i Informations clés

- **Région** : Normandie
- **Département** : Eure
- **Code postal** : 27400
- **Superficie** : 5 km<sup>2</sup>



# Statistiques sur la population



Nombre d'habitants

**813**



Age moyen

**45 ans**



Pop active

**44.6%**



Taux chômage

**6.3%**



Pop densité

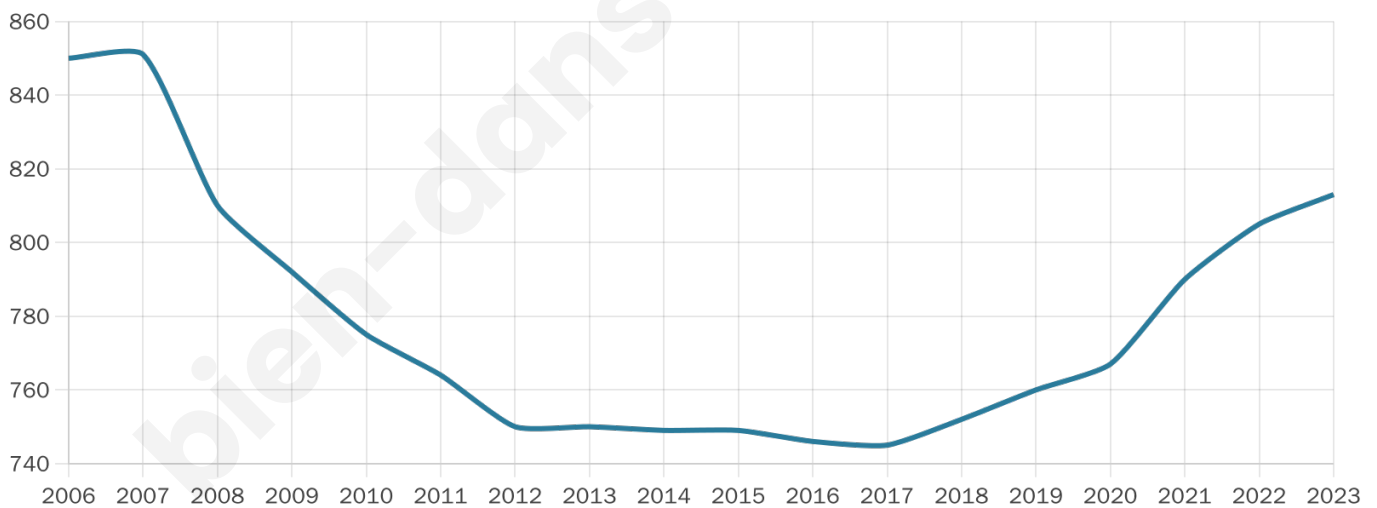
**163 h/km<sup>2</sup>**



Revenu moyen

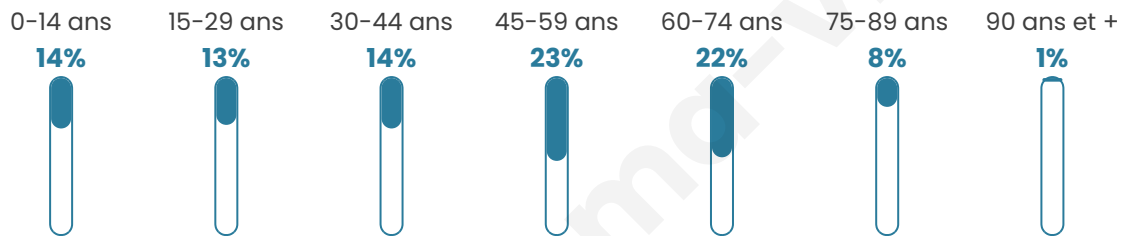
**26 150 €/an**

## Evolution du nombre d'habitants

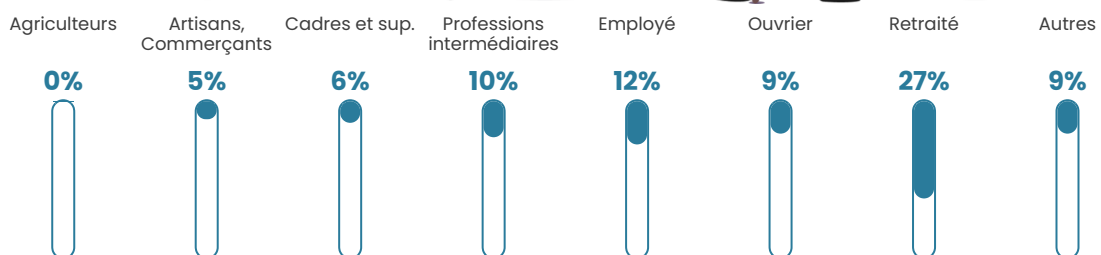


Sources : Institut national de la statistique et des études économiques (insee) selon Les dernières parutions officielles de 2024 portant sur les années 2020, 2021 et 2022.


## Tranche d'âge




## Activité professionnelle



## Niveau de diplôme



## Composition des ménages



# Profils électoraux

## Premier tour

	Emmanuel MACRON	32.22 %
	Marine LE PEN	30.45 %
	Jean-Luc MÉLENCHON	12.97 %
	Éric ZEMMOUR	6.09 %
	Yannick JADOT	5.70 %
	Valérie PÉCRESE	3.93 %
	Jean LASSALLE	2.55 %
	Nicolas DUPONT- AIGNAN	2.16 %
	Fabien ROUSSEL	1.18 %
	Philippe POUTOU	1.18 %
	Nathalie ARTHAUD	0.98 %
	Anne HIDALGO	0.59 %



### 677 inscrits

Participation : 76.51%

Votes blancs : 1.16%

Votes nuls : 0.58%

## Second tour

	Emmanuel MACRON	59,76 %
	Marine LE PEN	40,24 %

### 678 inscrits

Participation : 79.79%

Votes blancs : 5.73%

Votes nuls : 1.48%

# Sécurité



Agressions physiques / sexuelles

0



Cambriolages

0



Vols / dégradations

0



Stupéfiants

0

## Evolution du nombre d'infractions



## Pour comparer

(en proportion du nombre d'habitants)



Sources : Bases statistiques communale, départementale et régionale de la délinquance enregistrée par la police et la gendarmerie nationales selon les dernières parutions officielles de 2025 portant sur l'année 2024 ([data.gouv](https://data.gouv.fr)).

Agressions physiques / sexuelles : Violences sexuelles, coups et blessures volontaires intrafamiliaux, coups et blessures volontaires, autres coups, blessures volontaires et vols violents sans arme.

Cambriolages : Cambriolages de logements.

Vols : Vols avec armes, vols d'accessoires sur véhicules, vols dans les véhicules, vols de véhicules, vols sans violence contre des personnes, destructions, dégradations volontaires et escroqueries.

Stupéfiants : Trafic de stupéfiants dont (AFD) et usage de stupéfiants.

# Services à la population



## Commerce

Hypermarché	X <a href="#">Louviers</a> 1km
Supermarché	X <a href="#">Louviers</a> 2km
Superette	X <a href="#">Louviers</a> 1km
Boulangerie	X <a href="#">Louviers</a> 1km
Boucherie	X <a href="#">Louviers</a> 1km
Restaurant	<b>1</b>
Garage	<b>2</b>
Station-service	X <a href="#">Louviers</a> 2km
Banque	X <a href="#">Louviers</a> 2km
La poste	X <a href="#">Louviers</a> 1km
Coiffeur	<b>1</b>
Tabac	X <a href="#">Louviers</a> 2km
Bars / discothèque	<b>1</b>
Bibliothèque	X <a href="#">Val-de-Reuil</a> 8km
Cinéma	X <a href="#">Louviers</a> 2km
Vétérinaire	X <a href="#">Louviers</a> 1km



## Santé

Pharmacie	X <a href="#">Louviers</a> 1km
Hôpital	X <a href="#">Louviers</a> 1km
Laboratoire d'analyses médicales	X <a href="#">Louviers</a> 2km
Etablissement pour handicapé	X <a href="#">Louviers</a> 1km
EHPA	X <a href="#">Louviers</a> 1km
Médecin	X <a href="#">Louviers</a> 2km
Dentiste	X <a href="#">Louviers</a> 2km
Chirurgien	X <a href="#">Muids</a> 9km
Dermatologue	X <a href="#">Évreux</a> 19km
Anesthésiste	X <a href="#">Évreux</a> 18km
Gastro-entérologue	X <a href="#">Louviers</a> 2km
Gynécologue	X <a href="#">Louviers</a> 2km
Cancérologue	X <a href="#">Rouen</a> 26km
Neurologue	X <a href="#">Cléon</a> 16km
Ophtalmologue	X <a href="#">Louviers</a> 2km
ORL	X <a href="#">Louviers</a> 2km
Cardiologue	X <a href="#">Louviers</a> 2km
Pédiatre	X <a href="#">Cléon</a> 16km
Pneumologue	X <a href="#">Saint-Aubin-lès-Elbeuf</a> 16km
Psychologue	X <a href="#">Les Damps</a> 11km
Radiologue	X <a href="#">Louviers</a> 2km
Rhumatologue	X <a href="#">Elbeuf</a> 16km
Sage-femme	X <a href="#">Louviers</a> 2km



## Éducation

Crèche	X <a href="#">Louviers</a> 1km
Ecole maternelle Public	X <a href="#">Louviers</a> 2km
Ecole maternelle Privé	X <a href="#">Noyers</a> 36km
Ecole primaire Public	<b>1</b>
Ecole primaire Privé	X <a href="#">Louviers</a> 2km
Collège Public	X <a href="#">Louviers</a> 1km
Collège Privé	X <a href="#">Louviers</a> 2km
Lycée Public	X <a href="#">Louviers</a> 2km
Lycée Privé	X <a href="#">La Motte-Servolex</a> 12km

Sources : Base Sirene des entreprises et de leurs établissements selon les dernières parutions officielles de 2025 portant sur l'année 2024 ([data.gouv](#)). Liste, localisation et tarifs des professionnels de santé selon les dernières parutions officielles de 2025 portant sur l'année 2024 ([opendatasoft](#)) et FINESS Extraction du Fichier des établissements selon les dernières parutions officielles de 2025 portant sur l'année 2024 ([data.gouv](#)). Adresse et géolocalisation des établissements d'enseignement du premier et second degrés selon les dernières parutions officielles de 2025 portant sur l'année 2024 ([data.education.gouv](#))

## Villes autour de Pinterville

Ville	Habitants	Superficie	Pop densité	Pop active	Taux chômage	Revenu moyen	Prix immobilier
Louviers (23 avis)	18 705	27 km <sup>2</sup>	693 h/km <sup>2</sup>	43.1%	7.9%	20 030 €/an	1 278 €/m <sup>2</sup>
La Haye-le-Comte	151	3 km <sup>2</sup>	50 h/km <sup>2</sup>	47.7%	5.3%	32 150 €/an	1 045 €/m <sup>2</sup>
Vironvay	334	3 km <sup>2</sup>	111 h/km <sup>2</sup>	52.7%	2.7%	30 170 €/an	1 580 €/m <sup>2</sup>
Incarville (1 avis)	1 353	7 km <sup>2</sup>	193 h/km <sup>2</sup>	44.1%	4.7%	24 890 €/an	1 647 €/m <sup>2</sup>
Acquigny (3 avis)	1 733	17 km <sup>2</sup>	102 h/km <sup>2</sup>	46.6%	4%	24 460 €/an	1 738 €/m <sup>2</sup>
Saint-Pierre-du-Vauvray (1 avis)	1 224	4 km <sup>2</sup>	306 h/km <sup>2</sup>	50.9%	4.9%	24 780 €/an	1 639 €/m <sup>2</sup>
Heudebouville (1 avis)	821	9 km <sup>2</sup>	91 h/km <sup>2</sup>	48.2%	3%	25 530 €/an	2 145 €/m <sup>2</sup>
Andé	1 343	5 km <sup>2</sup>	269 h/km <sup>2</sup>	46.9%	2.8%	25 410 €/an	1 621 €/m <sup>2</sup>
Le Mesnil-Jourdain	236	10 km <sup>2</sup>	24 h/km <sup>2</sup>	47.5%	3.4%	26 740 €/an	1 761 €/m <sup>2</sup>
Heudreville-sur-Eure (1 avis)	1 065	14 km <sup>2</sup>	76 h/km <sup>2</sup>	52.3%	4.7%	26 330 €/an	1 661 €/m <sup>2</sup>
Surville (2 avis)	841	5 km <sup>2</sup>	168 h/km <sup>2</sup>	50.2%	3.2%	26 210 €/an	1 991 €/m <sup>2</sup>
Saint-Étienne-du-Vauvray	896	1 km <sup>2</sup>	896 h/km <sup>2</sup>	48.2%	3.3%	25 990 €/an	1 698 €/m <sup>2</sup>
Le Vaudreuil (6 avis)	3 624	5 km <sup>2</sup>	725 h/km <sup>2</sup>	45%	4.1%	25 610 €/an	2 100 €/m <sup>2</sup>
Amfreville-sur-Iton	887	5 km <sup>2</sup>	177 h/km <sup>2</sup>	50.3%	1.4%	27 410 €/an	1 281 €/m <sup>2</sup>
Ailly	1 234	15 km <sup>2</sup>	82 h/km <sup>2</sup>	51.6%	3.4%	25 940 €/an	1 598 €/m <sup>2</sup>

bien-dans-ma-ville.fr



# **Vous aimez votre ville ? Notez-la !**

Et faites-nous part de vos remarques constructives



Avec

**BIEN** dans ma **VILLE** 