



Version web

# Ville de Pinols

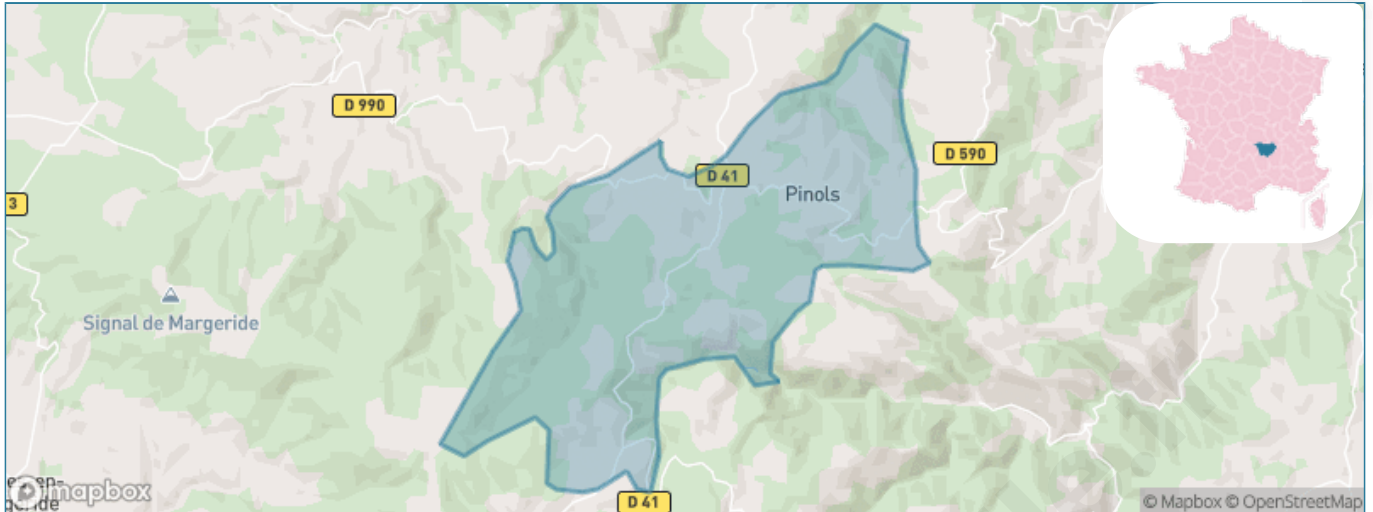
Présenté par

**BIEN** dans  
ma **VILLE** 

# Sommaire

Situation géographique .....	3
Statistiques sur la population .....	4
Evolution du nombre d'habitants .....	4
Tranche d'âge .....	5
0-14 ans .....	5
15-29 ans .....	5
30-44 ans .....	5
45-59 ans .....	5
60-74 ans .....	5
75-89 ans .....	5
90 ans et + .....	5
Activité professionnelle .....	5
Agriculteurs .....	5
Artisans, Commerçants .....	5
Cadres et sup. ....	5
Professions intermédiaires .....	5
Employé .....	5
Ouvrier .....	5
Retraité .....	5
Autres .....	5
Niveau de diplôme .....	6
Sans diplôme ou CEP .....	6
Brevet, BEPC, DNB .....	6
CAP-BEP ou équivalent .....	6
BAC ou équivalent .....	6
BAC+2 .....	6
BAC+3 ou +4 .....	6
BAC+5 ou plus .....	6
Composition des ménages .....	6
Couple sans enfant .....	6
Couple avec enfant(s) .....	6
Famille monoparentale .....	6
Colocation / Autre .....	6
Personnes seules .....	6
Profils électoraux .....	7
Premier tour .....	7
Sécurité .....	8
Evolution du nombre d'infractions .....	8
Pour comparer .....	9
Services à la population .....	10
Commerce .....	10
Éducation .....	10
Villes autour de Pinols .....	11

# Situation géographique



## i Informations clés

- **Région** : Auvergne-Rhône-Alpes
- **Département** : Haute-Loire
- **Code postal** : 43300
- **Superficie** : 34 km<sup>2</sup>



# Statistiques sur la population



Nombre d'habitants

**181**



Age moyen

**54 ans**



Pop active

**39.2%**



Taux chômage

**6.7%**



Pop densité

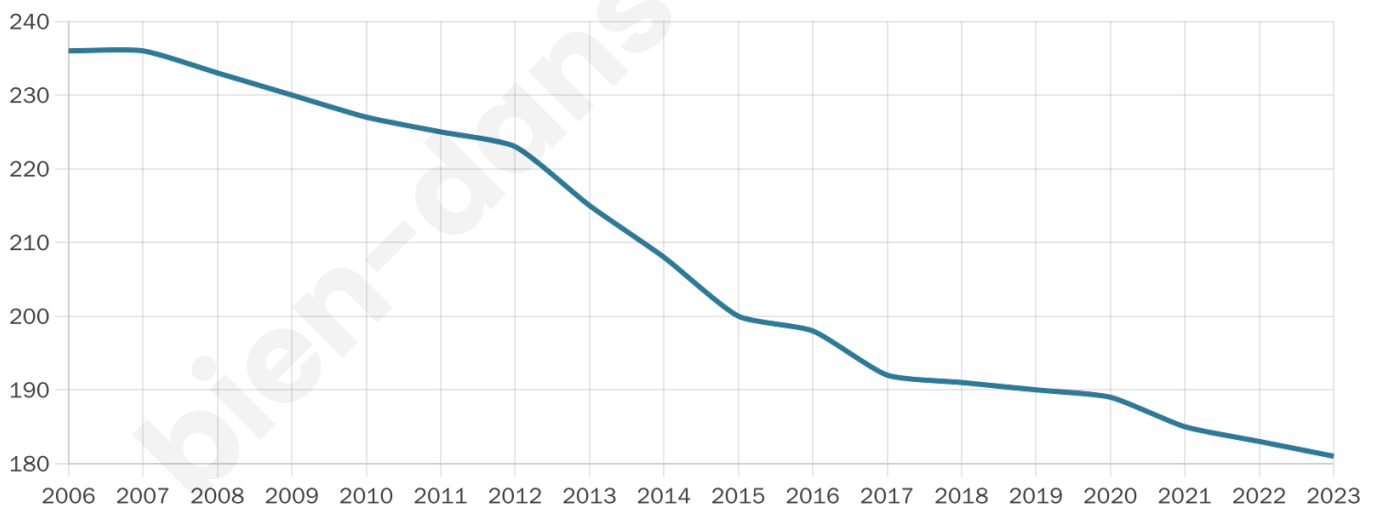
**5 h/km<sup>2</sup>**



Revenu moyen

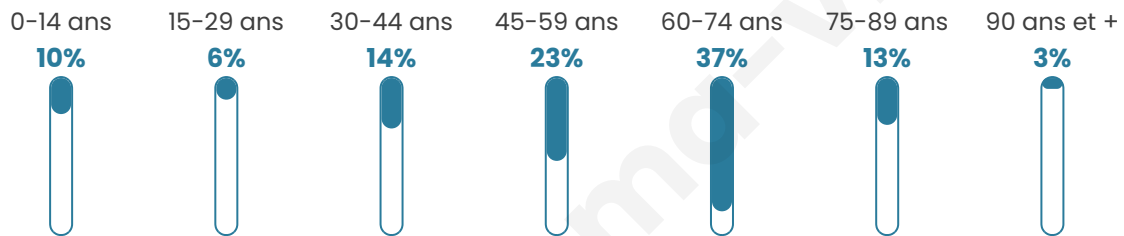
**19 580 €/an**

## Evolution du nombre d'habitants

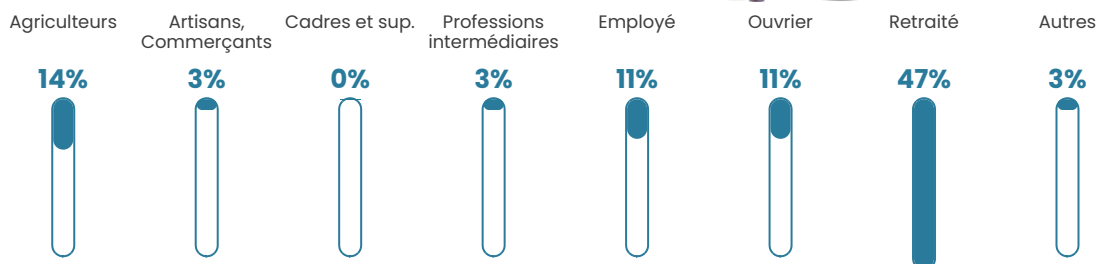


Sources : Institut national de la statistique et des études économiques (insee) selon Les dernières parutions officielles de 2024 portant sur les années 2020, 2021 et 2022.

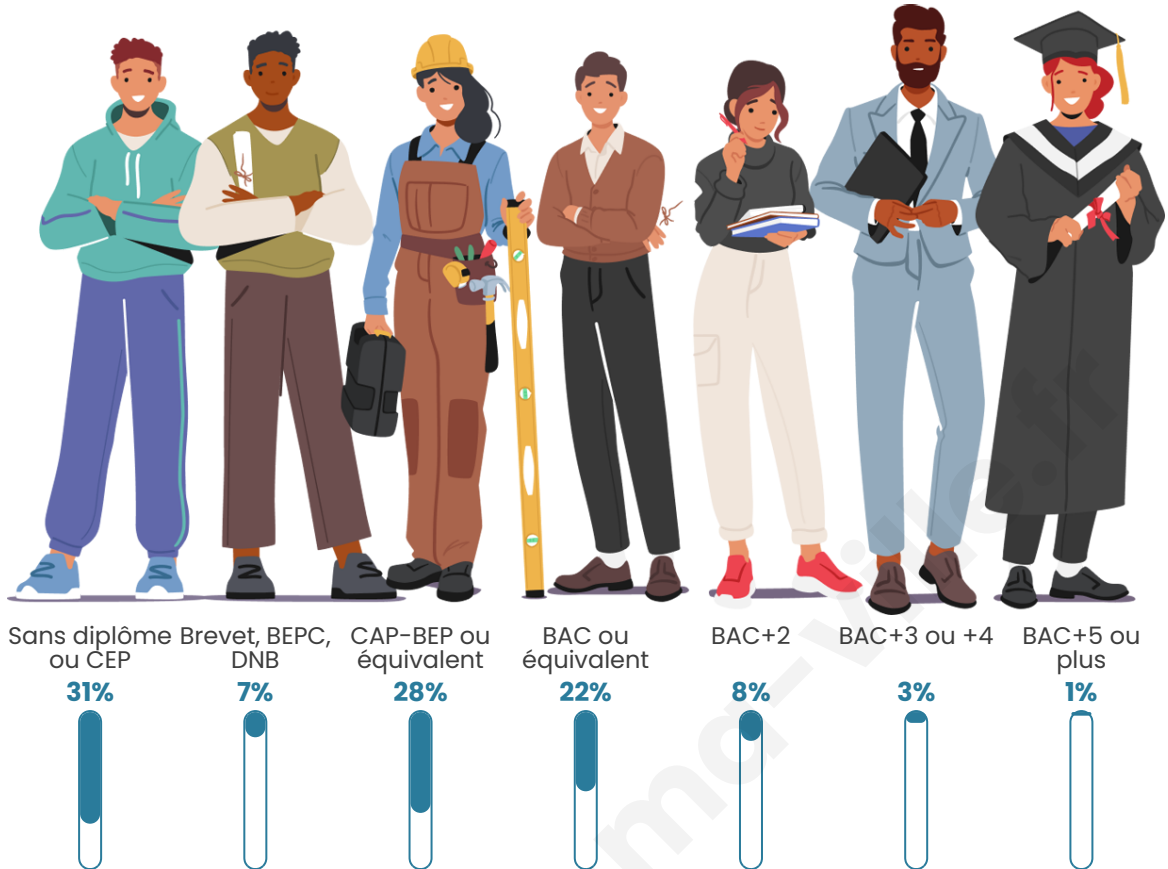
## Tranche d'âge




## Activité professionnelle



## Niveau de diplôme









## Composition des ménages





# Profils électoraux

## Premier tour

	Marine LE PEN	30.18 %
	Emmanuel MACRON	23.67 %
	Jean-Luc MÉLENCHON	13.02 %
	Jean LASSALLE	7.69 %
	Fabien ROUSSEL	5.92 %
	Valérie PÉCRESSÉ	5.92 %
	Nicolas DUPONT-AIGNAN	5.33 %
	Éric ZEMMOUR	2.37 %
	Anne HIDALGO	1.78 %
	Yannick JADOT	1.78 %
	Philippe POUTOU	1.78 %
	Nathalie ARTHAUD	0.59 %

## Second tour

	Emmanuel MACRON	35,42 %
	Marine LE PEN	64,58 %

### 221 inscrits

Participation : 75.11%

Votes blancs : 9.64%

Votes nuls : 3.61%

### 221 inscrits

Participation : 78.73%

Votes blancs : 2.30%

Votes nuls : 0.57%

# Sécurité



Agressions physiques / sexuelles

0



Cambriolages

0



Vols / dégradations

0



Stupéfiants

0

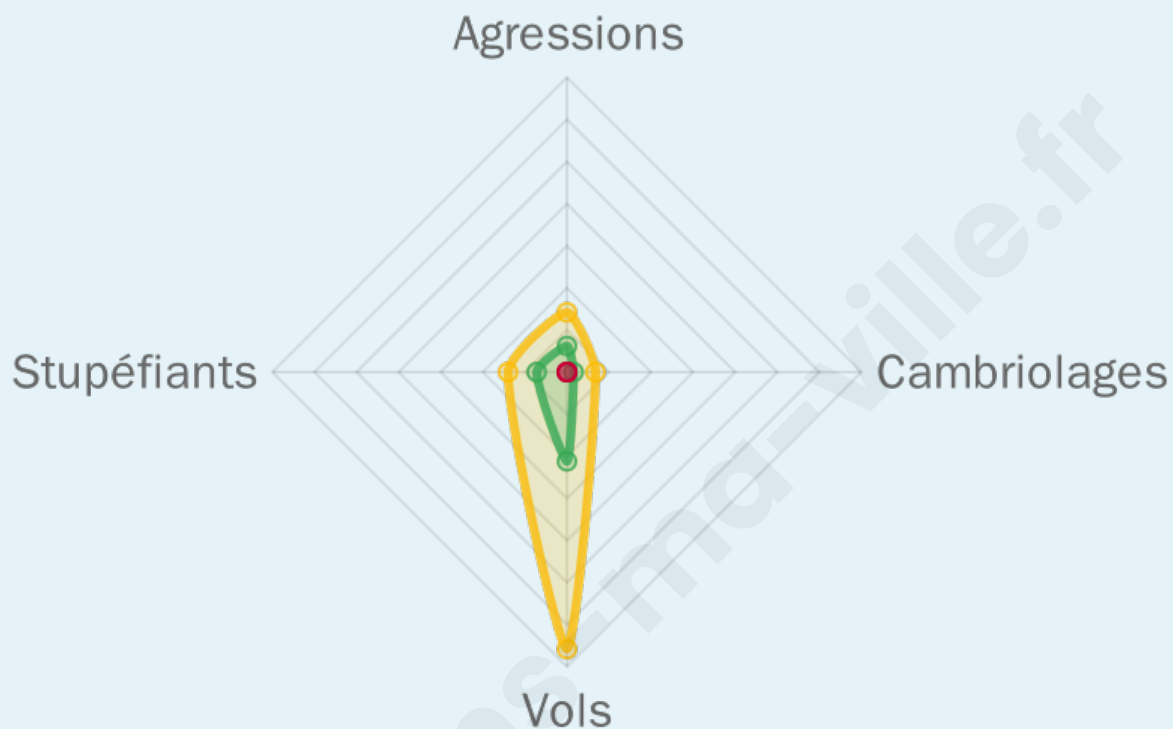
## Evolution du nombre d'infractions



## Pour comparer

(en proportion du nombre d'habitants)

■ Ville ■ Département ■ Région



Sources : Bases statistiques communale, départementale et régionale de la délinquance enregistrée par la police et la gendarmerie nationales selon les dernières parutions officielles de 2025 portant sur l'année 2024 ([data.gouv](https://data.gouv.fr)).

Agressions physiques / sexuelles : Violences sexuelles, coups et blessures volontaires intrafamiliaux, coups et blessures volontaires, autres coups, blessures volontaires et vols violents sans arme.

Cambriolages : Cambriolages de logements.

Vols : Vols avec armes, vols d'accessoires sur véhicules, vols dans les véhicules, vols de véhicules, vols sans violence contre des personnes, destructions, dégradations volontaires et escroqueries.

Stupéfiants : Trafic de stupéfiants dont (AFD) et usage de stupéfiants.

# Services à la population



## Commerce

Hypermarché	X <a href="#">Saint-Georges</a> 22km
Supermarché	X <a href="#">Langeac</a> 9km
Superette	X <a href="#">Langeac</a> 8km
Boulangerie	X <a href="#">Langeac</a> 8km
Boucherie	X <a href="#">Langeac</a> 8km
Restaurant	X <a href="#">Langeac</a> 8km
Garage	X <a href="#">Langeac</a> 7km
Station-service	X <a href="#">Langeac</a> 8km
Banque	X <a href="#">Langeac</a> 8km
La poste	X <a href="#">Saugues</a> 14km
Coiffeur	X <a href="#">Langeac</a> 8km
Tabac	X <a href="#">Saint-Flour</a> 26km
Bars / discothèque	X <a href="#">Langeac</a> 8km
Bibliothèque	X <a href="#">Langeac</a> 8km
Cinéma	X <a href="#">Saint-Flour</a> 25km
Vétérinaire	X <a href="#">Langeac</a> 8km



## Santé

Pharmacie	X <a href="#">Langeac</a> 8km
Hôpital	X <a href="#">Langeac</a> 8km
Laboratoire d'analyses médicales	X <a href="#">Langeac</a> 9km
Etablissement pour handicapé	X <a href="#">Langeac</a> 9km
EHPA	X <a href="#">Langeac</a> 8km
Médecin	X <a href="#">Langeac</a> 8km
Dentiste	X <a href="#">Langeac</a> 8km
Chirurgien	X <a href="#">Saint-Flour</a> 26km
Dermatologue	X <a href="#">Polignac</a> 35km
Anesthésiste	X <a href="#">Le Puy-en-Velay</a> 37km
Gastro-entérologue	X <a href="#">Saint-Chély-d'Apcher</a> 30km
Gynécologue	X <a href="#">Saint-Flour</a> 26km
Cancérologue	X <a href="#">Aurillac</a> 80km
Neurologue	X <a href="#">Yssingeaux</a> 57km
Ophthalmologue	X <a href="#">Saint-Alban-sur-Limagnole</a> 30km
ORL	X <a href="#">Le Puy-en-Velay</a> 36km
Cardiologue	X <a href="#">Saugues</a> 14km
Pédiatre	X <a href="#">Saint-Flour</a> 26km
Pneumologue	X <a href="#">Massiac</a> 28km
Psychologue	X <a href="#">Polignac</a> 35km
Radiologue	X <a href="#">Le Puy-en-Velay</a> 37km
Rhumatologue	X <a href="#">Lorcières</a> 15km
Sage-femme	X <a href="#">Langeac</a> 8km



## Éducation

Crèche	X <a href="#">Langeac</a> 8km
Ecole maternelle Public	X <a href="#">Langeac</a> 8km
Ecole maternelle Privé	X <a href="#">Espalion</a> 78km
Ecole primaire Public	<b>1</b>
Ecole primaire Privé	X <a href="#">Langeac</a> 8km
Collège Public	X <a href="#">Langeac</a> 9km
Collège Privé	X <a href="#">Langeac</a> 8km
Lycée Public	X <a href="#">Saugues</a> 14km
Lycée Privé	X <a href="#">Saint-Flour</a> 26km

Sources : Base Sirene des entreprises et de leurs établissements selon les dernières parutions officielles de 2025 portant sur l'année 2024 ([data.gouv](#)). Liste, localisation et tarifs des professionnels de santé selon les dernières parutions officielles de 2025 portant sur l'année 2024 ([opendatasoft](#)) et FINISS Extraction du Fichier des établissements selon les dernières parutions officielles de 2025 portant sur l'année 2024 ([data.gouv](#)). Adresse et géolocalisation des établissements d'enseignement du premier et second degrés selon les dernières parutions officielles de 2025 portant sur l'année 2024 ([data.education.gouv](#))

## Villes autour de Pinols

Ville	Habitants	Superficie	Pop densité	Pop active	Taux chômage	Revenu moyen	Prix immobilier
Tailhac	59	12 km <sup>2</sup>	5 h/km <sup>2</sup>	54.2%	1.7%	NC	NC
Desges	57	16 km <sup>2</sup>	4 h/km <sup>2</sup>	28.1%	1.8%	NC	NC
Ferrussac	77	17 km <sup>2</sup>	5 h/km <sup>2</sup>	50.6%	11.7%	NC	878 €/m <sup>2</sup>
Auvers	48	21 km <sup>2</sup>	2 h/km <sup>2</sup>	37.5%	0%	NC	1 667 €/m <sup>2</sup>
Chazelles	32	4 km <sup>2</sup>	8 h/km <sup>2</sup>	43.8%	0%	NC	1 167 €/m <sup>2</sup>
Cronce	71	16 km <sup>2</sup>	4 h/km <sup>2</sup>	56.3%	2.8%	NC	650 €/m <sup>2</sup>
Arlet	24	5 km <sup>2</sup>	5 h/km <sup>2</sup>	37.5%	20.8%	NC	429 €/m <sup>2</sup>
Langeac (4 avis)	3 499	33 km <sup>2</sup>	106 h/km <sup>2</sup>	35.1%	4.3%	20 720 €/an	989 €/m <sup>2</sup>
Saint-Austremoine	58	11 km <sup>2</sup>	5 h/km <sup>2</sup>	32.8%	1.7%	NC	802 €/m <sup>2</sup>
Pébrac	113	17 km <sup>2</sup>	7 h/km <sup>2</sup>	44.2%	4.4%	17 560 €/an	740 €/m <sup>2</sup>
Chazelles	34	6 km <sup>2</sup>	6 h/km <sup>2</sup>	41.2%	0%	NC	NC
Chastel	122	27 km <sup>2</sup>	5 h/km <sup>2</sup>	40.2%	1.6%	15 570 €/an	829 €/m <sup>2</sup>
La Besseyre-Saint-Mary	103	21 km <sup>2</sup>	5 h/km <sup>2</sup>	43.7%	2.9%	NC	NC
Aubazat	175	16 km <sup>2</sup>	11 h/km <sup>2</sup>	40%	2.3%	22 320 €/an	367 €/m <sup>2</sup>
Chanteuges	403	16 km <sup>2</sup>	25 h/km <sup>2</sup>	47.4%	3.2%	21 430 €/an	1 610 €/m <sup>2</sup>

bien-dans-ma-ville.fr



# **Vous aimez votre ville ? Notez-la !**

Et faites-nous part de vos remarques constructives



Avec

**BIEN** dans ma **VILLE** 