



Version web

# Ville de Pinas

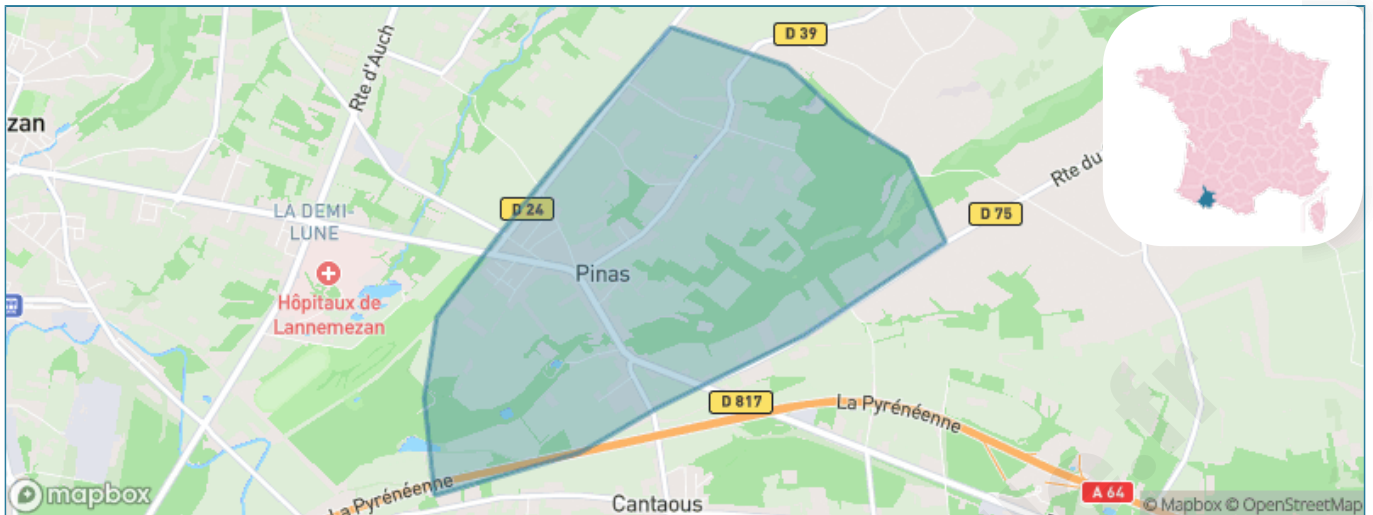
Présenté par

**BIEN** dans  
ma **VILLE** 

# Sommaire

Situation géographique .....	3
Statistiques sur la population .....	4
Evolution du nombre d'habitants .....	4
Tranche d'âge .....	5
0-14 ans .....	5
15-29 ans .....	5
30-44 ans .....	5
45-59 ans .....	5
60-74 ans .....	5
75-89 ans .....	5
90 ans et + .....	5
Activité professionnelle .....	5
Agriculteurs .....	5
Artisans, Commerçants .....	5
Cadres et sup. ....	5
Professions intermédiaires .....	5
Employé .....	5
Ouvrier .....	5
Retraité .....	5
Autres .....	5
Niveau de diplôme .....	6
Sans diplôme ou CEP .....	6
Brevet, BEPC, DNB .....	6
CAP-BEP ou équivalent .....	6
BAC ou équivalent .....	6
BAC+2 .....	6
BAC+3 ou +4 .....	6
BAC+5 ou plus .....	6
Composition des ménages .....	6
Couple sans enfant .....	6
Couple avec enfant(s) .....	6
Famille monoparentale .....	6
Colocation / Autre .....	6
Personnes seules .....	6
Profils électoraux .....	7
Premier tour .....	7
Sécurité .....	8
Evolution du nombre d'infractions .....	8
Pour comparer .....	9
Services à la population .....	10
Commerce .....	10
Éducation .....	10
Villes autour de Pinas .....	11

# Situation géographique



## i Informations clés

- **Région** : Occitanie
- **Département** : Hautes-Pyrénées
- **Code postal** : 65300
- **Superficie** : 5 km<sup>2</sup>



# Statistiques sur la population



Nombre d'habitants

**441**



Age moyen

**50 ans**



Pop active

**41.5%**



Taux chômage

**8.4%**



Pop densité

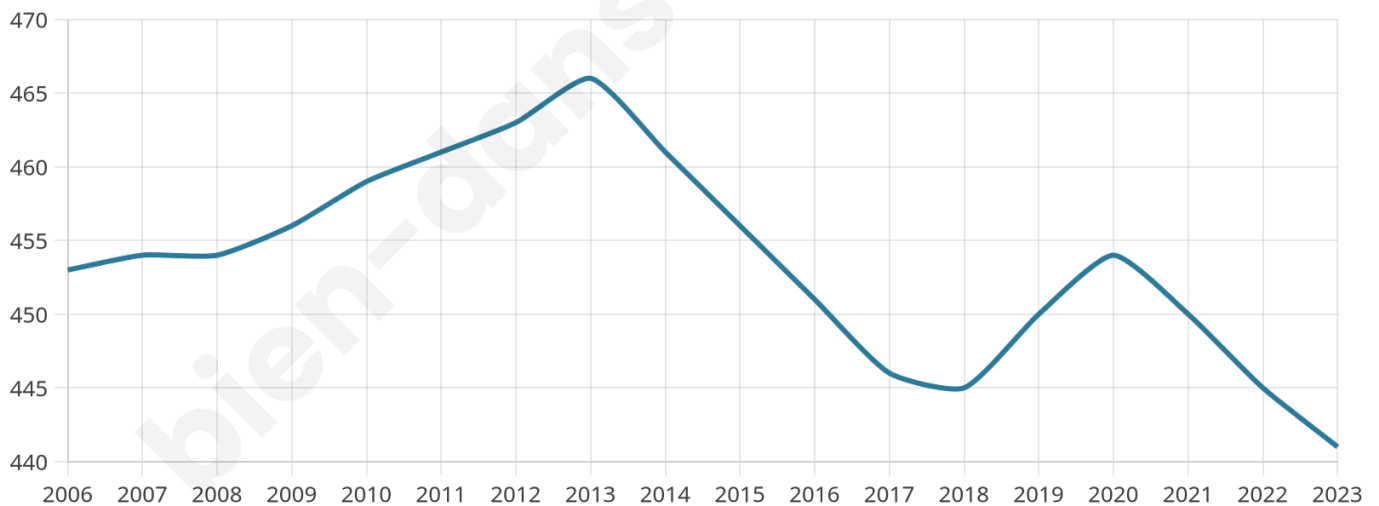
**88 h/km<sup>2</sup>**



Revenu moyen

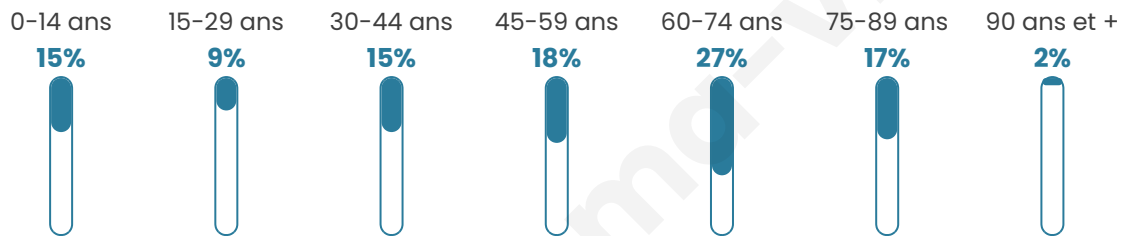
**22 940 €/an**

## Evolution du nombre d'habitants

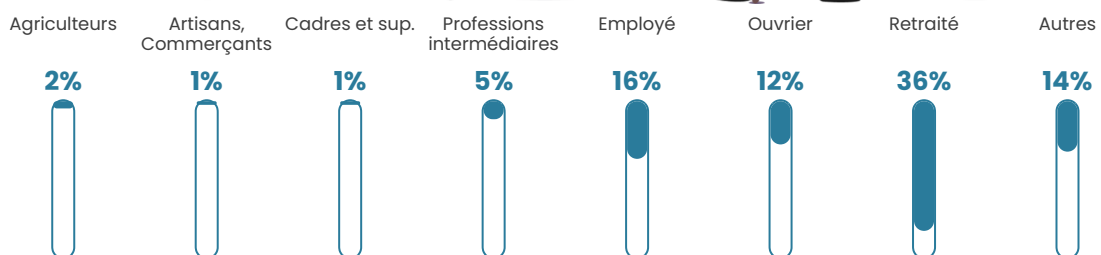


Sources : Institut national de la statistique et des études économiques (insee) selon Les dernières parutions officielles de 2024 portant sur les années 2020, 2021 et 2022.


## Tranche d'âge




## Activité professionnelle



## Niveau de diplôme















## Composition des ménages



# Profils électoraux

## Premier tour

	Jean-Luc MÉLENCHON	28.05 %
	Marine LE PEN	23.10 %
	Emmanuel MACRON	17.49 %
	Jean LASSALLE	11.55 %
	Valérie PÉCRESSE	4.95 %
	Fabien ROUSSEL	4.29 %
	Anne HIDALGO	3.96 %
	Éric ZEMMOUR	2.97 %
	Yannick JADOT	2.64 %
	Nicolas DUPONT- AIGNAN	0.66 %
	Nathalie ARTHAUD	0.33 %
	Philippe POUTOU	0.00 %



### 412 inscrits

Participation : 75.73%

Votes blancs : 1.92%

Votes nuls : 0.96%

## Second tour

	Emmanuel MACRON	59,56 %
	Marine LE PEN	40,44 %

### 412 inscrits

Participation : 67.48%

Votes blancs : 3.6%

Votes nuls : 15.47%

# Sécurité



Agressions physiques / sexuelles

0



Cambriolages

0



Vols / dégradations

0



Stupéfiants

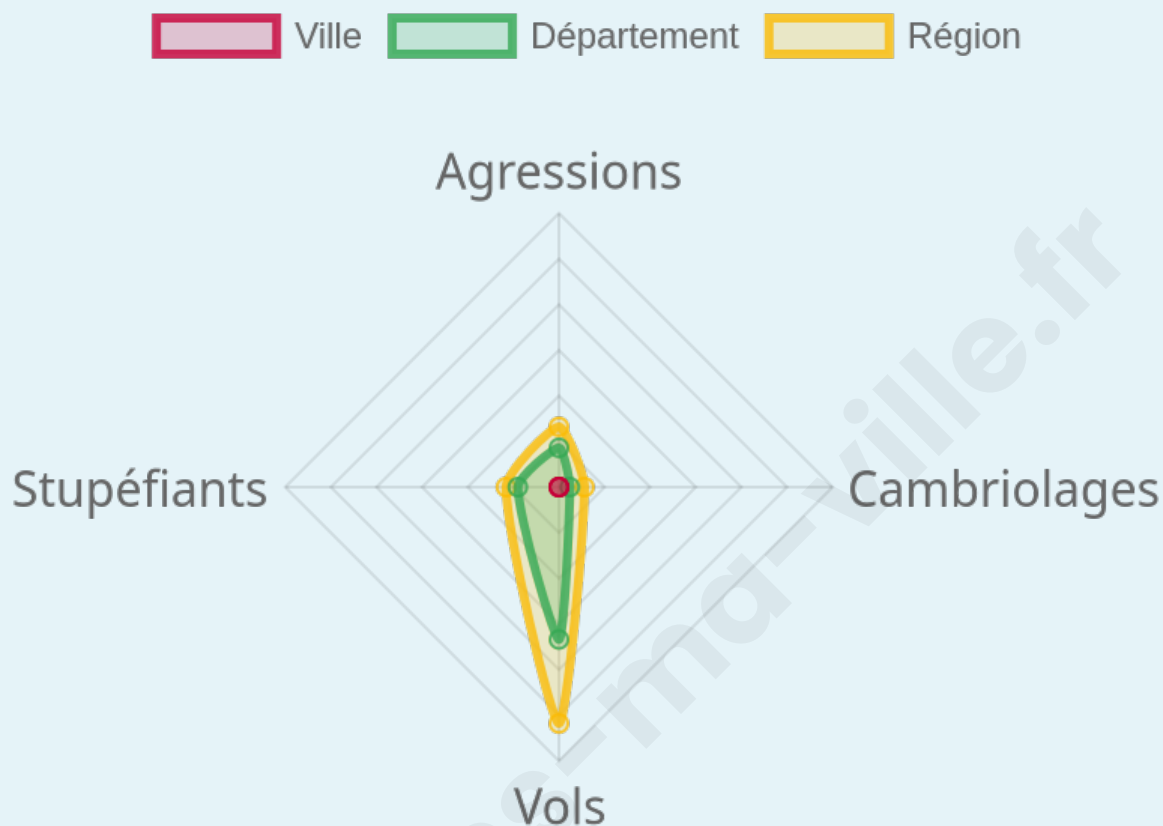
0

## Evolution du nombre d'infractions



## Pour comparer

(en proportion du nombre d'habitants)



Sources : Bases statistiques communale, départementale et régionale de la délinquance enregistrée par la police et la gendarmerie nationales selon les dernières parutions officielles de 2025 portant sur l'année 2024 ([data.gouv](https://data.gouv.fr)).

Agressions physiques / sexuelles : Violences sexuelles, coups et blessures volontaires intrafamiliaux, coups et blessures volontaires, autres coups, blessures volontaires et vols violents sans arme.

Cambriolages : Cambriolages de logements.

Vols : Vols avec armes, vols d'accessoires sur véhicules, vols dans les véhicules, vols de véhicules, vols sans violence contre des personnes, destructions, dégradations volontaires et escroqueries.

Stupéfiants : Trafic de stupéfiants dont (AFD) et usage de stupéfiants.

# Services à la population



## Commerce

Hypermarché	X <a href="#">Gourdan-Polignan</a> 13km
Supermarché	X <a href="#">Lannemezan</a> 4km
Superette	1
Boulangerie	1
Boucherie	X <a href="#">Lannemezan</a> 4km
Restaurant	X <a href="#">Lannemezan</a> 2km
Garage	X <a href="#">Cantaous</a> 2km
Station-service	X <a href="#">Lannemezan</a> 4km
Banque	X <a href="#">Lannemezan</a> 4km
La poste	X <a href="#">Lannemezan</a> 4km
Coiffeur	X <a href="#">Lannemezan</a> 2km
Tabac	X <a href="#">Lannemezan</a> 4km
Bars / discothèque	X <a href="#">Lannemezan</a> 4km
Bibliothèque	X <a href="#">Le Cuing</a> 15km
Cinéma	X <a href="#">Lannemezan</a> 4km
Vétérinaire	X <a href="#">Lannemezan</a> 4km



## Santé

Pharmacie	X <a href="#">Lannemezan</a> 4km
Hôpital	X <a href="#">Lannemezan</a> 2km
Laboratoire d'analyses médicales	X <a href="#">Lannemezan</a> 4km
Etablissement pour handicapé	X <a href="#">Lannemezan</a> 2km
EHPA	X <a href="#">Cantaous</a> 2km
Médecin	X <a href="#">Lannemezan</a> 4km
Dentiste	X <a href="#">Lannemezan</a> 4km
Chirurgien	X <a href="#">Lannemezan</a> 4km
Dermatologue	X <a href="#">Tarbes</a> 32km
Anesthésiste	X <a href="#">Tarbes</a> 31km
Gastro-entérologue	X <a href="#">Tarbes</a> 31km
Gynécologue	X <a href="#">Saint-Gaudens</a> 22km
Cancérologue	X <a href="#">Tarbes</a> 31km
Neurologue	X <a href="#">Saint-Gaudens</a> 25km
Ophthalmologue	X <a href="#">Lannemezan</a> 4km
ORL	X <a href="#">Tarbes</a> 31km
Cardiologue	X <a href="#">Saint-Plancard</a> 13km
Pédiatre	X <a href="#">Tarbes</a> 31km
Pneumologue	X <a href="#">Saint-Plancard</a> 13km
Psychologue	X <a href="#">Montréjeau</a> 12km
Radiologue	X <a href="#">Lannemezan</a> 4km
Rhumatologue	X <a href="#">Saint-Gaudens</a> 25km
Sage-femme	X <a href="#">Trie-sur-Baïse</a> 23km



## Éducation

Crèche	X <a href="#">Lannemezan</a> 2km
Ecole maternelle Public	X <a href="#">Lécussan</a> 7km
Ecole maternelle Privé	X <a href="#">Plaisance-du-Touch</a> 86km
Ecole primaire Public	1
Ecole primaire Privé	X <a href="#">Cantaous</a> 2km
Collège Public	X <a href="#">Lannemezan</a> 4km
Collège Privé	X <a href="#">Benqué-Molère</a> 11km
Lycée Public	X <a href="#">Lannemezan</a> 4km
Lycée Privé	X <a href="#">Monléon-Magnoac</a> 13km

Sources : Base Sirene des entreprises et de leurs établissements selon les dernières parutions officielles de 2025 portant sur l'année 2024 ([data.gouv](#)). Liste, localisation et tarifs des professionnels de santé selon les dernières parutions officielles de 2025 portant sur l'année 2024 ([opendatasoft](#)) et FINISS Extraction du Fichier des établissements selon les dernières parutions officielles de 2025 portant sur l'année 2024 ([data.gouv](#)). Adresse et géolocalisation des établissements d'enseignement du premier et second degrés selon les dernières parutions officielles de 2025 portant sur l'année 2024 ([data.education.gouv](#))

## Villes autour de Pinas

Ville	Habitants	Superficie	Pop densité	Pop active	Taux chômage	Revenu moyen	Prix immobilier
Cantaous	424	5 km <sup>2</sup>	85 h/km <sup>2</sup>	36.6%	4.2%	22 940 €/an	556 €/m <sup>2</sup>
Uglas	274	8 km <sup>2</sup>	34 h/km <sup>2</sup>	40.1%	2.9%	23 350 €/an	855 €/m <sup>2</sup>
Tuzaguet	440	7 km <sup>2</sup>	63 h/km <sup>2</sup>	41.1%	3.9%	23 740 €/an	954 €/m <sup>2</sup>
Réjaumont	146	6 km <sup>2</sup>	24 h/km <sup>2</sup>	43.2%	2.7%	22 520 €/an	1 430 €/m <sup>2</sup>
Lannemezan (6 avis)	5 811	19 km <sup>2</sup>	306 h/km <sup>2</sup>	38%	4.9%	20 400 €/an	1 225 €/m <sup>2</sup>
Escala	347	3 km <sup>2</sup>	116 h/km <sup>2</sup>	42.1%	4.3%	22 430 €/an	1 724 €/m <sup>2</sup>
Campistrous	314	10 km <sup>2</sup>	31 h/km <sup>2</sup>	40.4%	3.2%	24 670 €/an	1 522 €/m <sup>2</sup>
Saint-Laurent-de-Neste (2 avis)	964	10 km <sup>2</sup>	96 h/km <sup>2</sup>	39%	3.7%	22 600 €/an	1 193 €/m <sup>2</sup>
La Barthe-de-Neste	1 240	7 km <sup>2</sup>	177 h/km <sup>2</sup>	43.3%	3.9%	22 760 €/an	1 636 €/m <sup>2</sup>
Bizous	127	3 km <sup>2</sup>	42 h/km <sup>2</sup>	40.9%	5.5%	21 380 €/an	890 €/m <sup>2</sup>
Clarens	513	11 km <sup>2</sup>	47 h/km <sup>2</sup>	43.9%	1.2%	24 070 €/an	1 537 €/m <sup>2</sup>
Montoussé	250	7 km <sup>2</sup>	36 h/km <sup>2</sup>	45.2%	6.4%	21 680 €/an	759 €/m <sup>2</sup>
Lécussan	248	7 km <sup>2</sup>	35 h/km <sup>2</sup>	45.2%	4%	21 370 €/an	864 €/m <sup>2</sup>
Anères	166	2 km <sup>2</sup>	83 h/km <sup>2</sup>	43.4%	1.2%	24 160 €/an	1 282 €/m <sup>2</sup>
Izaux	210	5 km <sup>2</sup>	42 h/km <sup>2</sup>	44.3%	2.4%	23 150 €/an	1 196 €/m <sup>2</sup>

bien-dans-ma-ville.fr



# Vous aimez votre ville ? Notez-la !

Et faites-nous part de vos remarques constructives



Avec

**BIEN** dans  
ma **VILLE** 