



Version web

Ville de Le Pin-la-Garenne

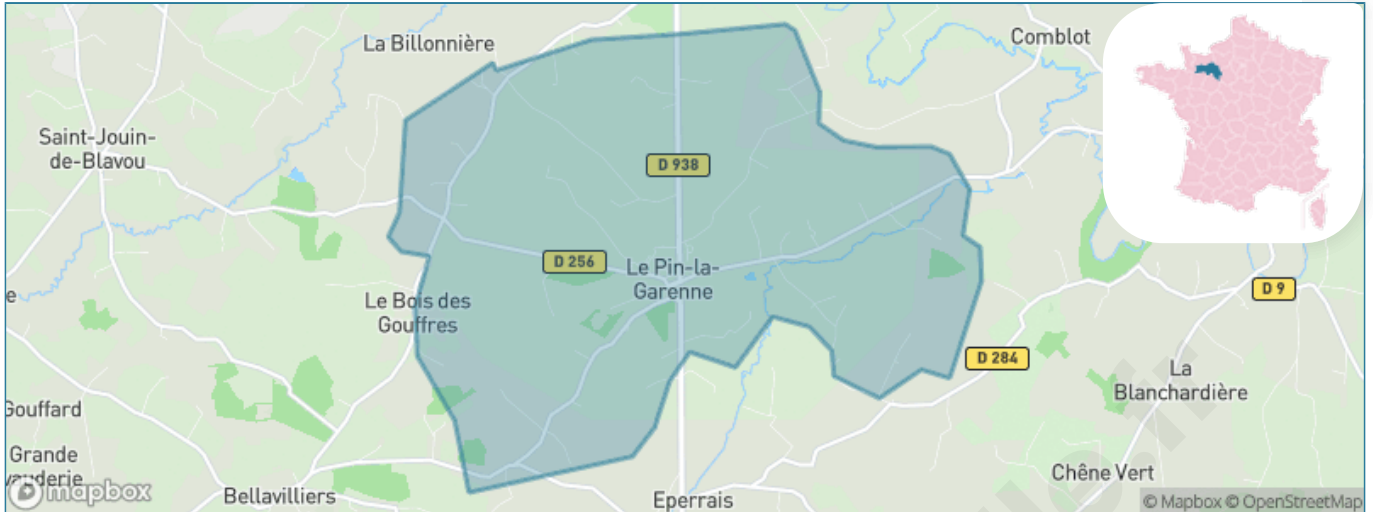
Présenté par

BIEN dans
ma **VILLE** 

Sommaire

Situation géographique	3
Statistiques sur la population	4
Evolution du nombre d'habitants	4
Tranche d'âge	5
0-14 ans	5
15-29 ans	5
30-44 ans	5
45-59 ans	5
60-74 ans	5
75-89 ans	5
90 ans et +	5
Activité professionnelle	5
Agriculteurs	5
Artisans, Commerçants	5
Cadres et sup.	5
Professions intermédiaires	5
Employé	5
Ouvrier	5
Retraité	5
Autres	5
Niveau de diplôme	6
Sans diplôme ou CEP	6
Brevet, BEPC, DNB	6
CAP-BEP ou équivalent	6
BAC ou équivalent	6
BAC+2	6
BAC+3 ou +4	6
BAC+5 ou plus	6
Composition des ménages	6
Couple sans enfant	6
Couple avec enfant(s)	6
Famille monoparentale	6
Colocation / Autre	6
Personnes seules	6
Profils électoraux	7
Premier tour	7
Sécurité	8
Evolution du nombre d'infractions	8
Pour comparer	9
Services à la population	10
Commerce	10
Éducation	10
Villes autour de Le Pin-la-Garenne	12

Situation géographique



i Informations clés

- **Région** : Normandie
- **Département** : Orne
- **Code postal** : 61400
- **Superficie** : 15 km²



Statistiques sur la population



Nombre d'habitants

618



Age moyen

49 ans



Pop active

41.4%



Taux chômage

8%



Pop densité

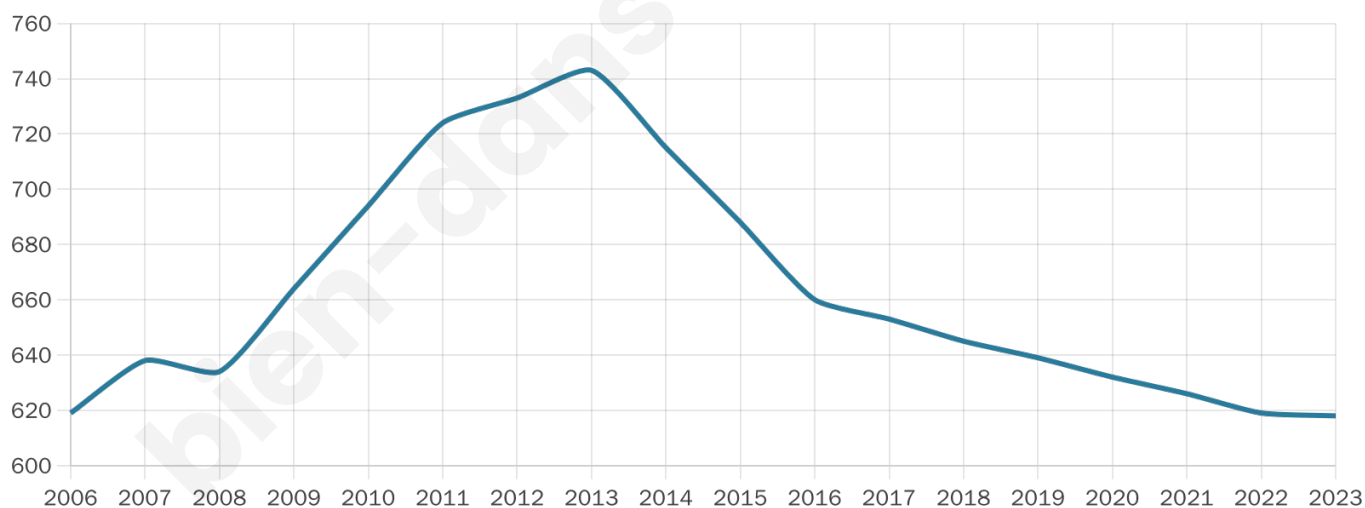
41 h/km²



Revenu moyen

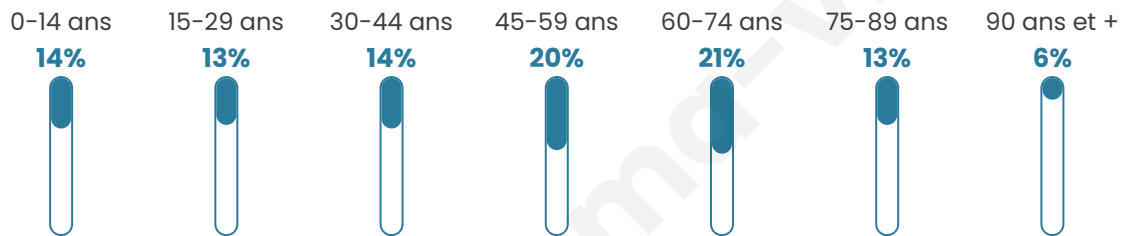
21 700 €/an

Evolution du nombre d'habitants

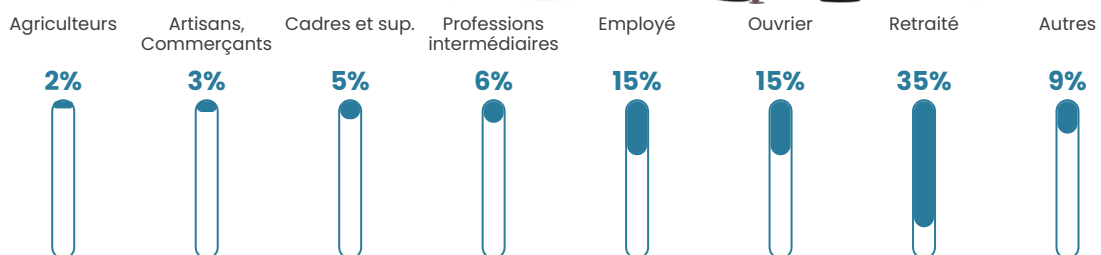


Sources : Institut national de la statistique et des études économiques (insee) selon Les dernières parutions officielles de 2024 portant sur les années 2020, 2021 et 2022.


Tranche d'âge




Activité professionnelle



Niveau de diplôme



Composition des ménages



Profils électoraux

Premier tour

	Marine LE PEN	31.21 %
	Emmanuel MACRON	28.61 %
	Jean-Luc MÉLENCHON	13.87 %
	Valérie PÉCRESSÉ	7.51 %
	Éric ZEMMOUR	5.49 %
	Jean LASSALLE	3.76 %
	Yannick JADOT	3.76 %
	Nicolas DUPONT- AIGNAN	2.02 %
	Nathalie ARTHAUD	1.16 %
	Fabien ROUSSEL	1.16 %
	Philippe POUTOU	0.87 %
	Anne HIDALGO	0.58 %



472 inscrits

Participation : 75.85%

Votes blancs : 2.79%

Votes nuls : 0.56%

Second tour

	Emmanuel MACRON	50,7 %
	Marine LE PEN	49,3 %

472 inscrits

Participation : 80.51%

Votes blancs : 5.26%

Votes nuls : 0.79%

Sécurité



Agressions physiques / sexuelles

0



Cambriolages

0



Vols / dégradations

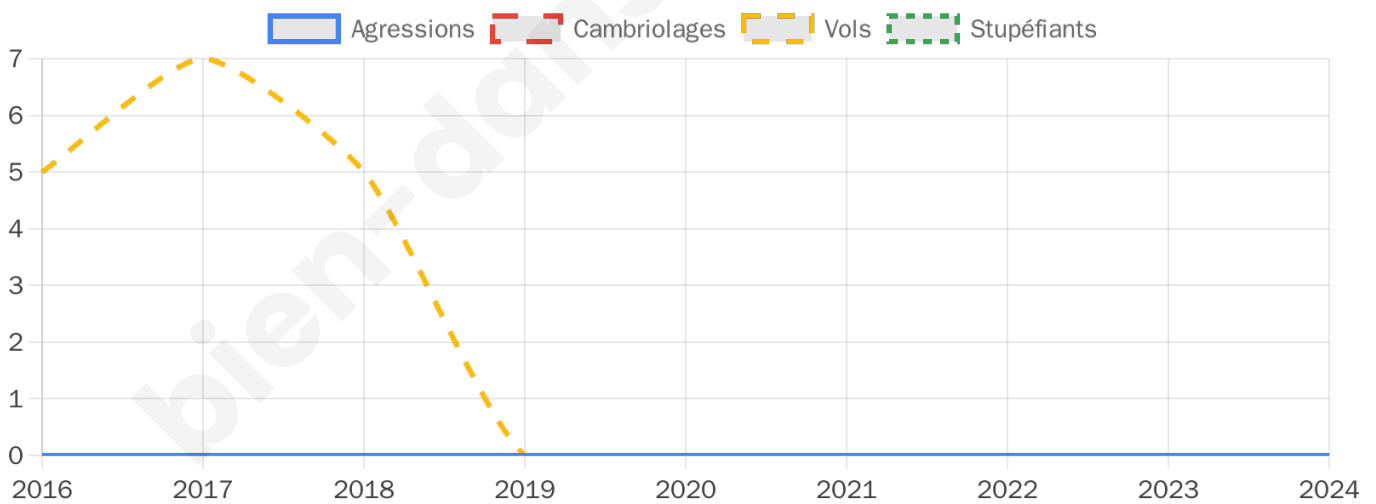
0



Stupéfiants

0

Evolution du nombre d'infractions



Pour comparer

(en proportion du nombre d'habitants)



Sources : Bases statistiques communale, départementale et régionale de la délinquance enregistrée par la police et la gendarmerie nationales selon les dernières parutions officielles de 2025 portant sur l'année 2024 ([data.gouv](https://data.gouv.fr)).

Agressions physiques / sexuelles : Violences sexuelles, coups et blessures volontaires intrafamiliaux, coups et blessures volontaires, autres coups, blessures volontaires et vols violents sans arme.

Cambriolages : Cambriolages de logements.

Vols : Vols avec armes, vols d'accessoires sur véhicules, vols dans les véhicules, vols de véhicules, vols sans violence contre des personnes, destructions, dégradations volontaires et escroqueries.

Stupéfiants : Trafic de stupéfiants dont (AFD) et usage de stupéfiants.

Services à la population



Commerce

Hypermarché	X <u>Mortagne-au-Perche</u> 7km
Supermarché	X <u>Mortagne-au-Perche</u> 7km
Superette	1
Boulangerie	X <u>Mauves-sur-Huisne</u> 5km
Boucherie	1
Restaurant	X <u>Réveillon</u> 3km
Garage	X <u>Mauves-sur-Huisne</u> 5km
Station-service	X <u>Mortagne-au-Perche</u> 7km
Banque	X <u>Mortagne-au-Perche</u> 8km
La poste	X <u>Bellême</u> 8km
Coiffeur	X <u>Courgeon</u> 6km
Tabac	X <u>Bellême</u> 8km
Bars / discothèque	X <u>Courgeon</u> 6km
Bibliothèque	X <u>Mamers</u> 17km
Cinéma	X <u>Mortagne-au-Perche</u> 8km
Vétérinaire	X <u>Bellavilliers</u> 5km



Santé

Pharmacie	X <u>Mauves-sur-Huisne</u> 5km
Hôpital	X <u>Mortagne-au-Perche</u> 8km
Laboratoire d'analyses médicales	X <u>Mortagne-au-Perche</u> 8km
Etablissement pour handicapé	X <u>Mortagne-au-Perche</u> 7km
EHPA	1
Médecin	X <u>Mortagne-au-Perche</u> 8km
Dentiste	X <u>Mortagne-au-Perche</u> 8km
Chirurgien	X <u>Mortagne-au-Perche</u> 8km
Dermatologue	X <u>Nogent-le-Rotrou</u> 25km
Anesthésiste	X <u>Alençon</u> 35km
Gastro-entérologue	X <u>Nogent-le-Rotrou</u> 24km
Gynécologue	X <u>Nogent-le-Rotrou</u> 25km
Cancérologue	X <u>Le Mans</u> 55km
Neurologue	X <u>L'Aigle</u> 35km
Ophthalmologue	X <u>Nogent-le-Rotrou</u> 24km
ORL	X <u>Alençon</u> 34km
Cardiologue	X <u>Mortagne-au-Perche</u> 8km
Pédiatre	X <u>Perche en Nocé</u> 12km
Pneumologue	X <u>Alençon</u> 35km
Psychologue	X <u>Moulins-la-Marche</u> 23km
Radiologue	X <u>Alençon</u> 34km
Rhumatologue	X <u>Bretoncelles</u> 25km
Sage-femme	X <u>Mamers</u> 18km



Éducation

Crèche	X <u>Mortagne-au-Perche</u> 8km
Ecole maternelle Public	X <u>Mortagne-au-Perche</u> 7km
Ecole maternelle Privé	X <u>Pontgouin</u> 45km
Ecole primaire Public	X <u>Mauves-sur-Huisne</u> 5km
Ecole primaire Privé	X <u>Mortagne-au-Perche</u> 8km
Collège Public	X <u>Mortagne-au-Perche</u> 7km
Collège Privé	X <u>Mortagne-au-Perche</u> 8km

Lycée Public	X <u>Mortagne-au-Perche</u> 7km
Lycée Privé	X <u>Mortagne-au-Perche</u> 8km

Sources : Base Sirene des entreprises et de leurs établissements selon les dernières parutions officielles de 2025 portant sur l'année 2024 ([data.gouv](https://data.gouv.fr)). Liste, localisation et tarifs des professionnels de santé selon les dernières parutions officielles de 2025 portant sur l'année 2024 ([opendatasoft](https://opendatasoft.com)) et FINISS Extraction du Fichier des établissements selon les dernières parutions officielles de 2025 portant sur l'année 2024 ([data.gouv](https://data.gouv.fr)). Adresse et géolocalisation des établissements d'enseignement du premier et second degrés selon les dernières parutions officielles de 2025 portant sur l'année 2024 ([data.education.gouv](https://data.education.gouv.fr))

bien-dans-ma-ville.fr

Villes autour de Le Pin-la-Garenne

Ville	Habitants	Superficie	Pop densité	Pop active	Taux chômage	Revenu moyen	Prix immobilier
Saint-Denis-sur-Huisne	59	4 km ²	15 h/km ²	37.3%	1.7%	NC	1 681 €/m ²
Réveillon	349	11 km ²	32 h/km ²	49.9%	0.9%	24 600 €/an	1 799 €/m ²
Comblot	58	4 km ²	15 h/km ²	63.8%	6.9%	NC	1 322 €/m ²
Mauves-sur-Huisne (1 avis)	533	14 km ²	38 h/km ²	40.7%	3.4%	20 720 €/an	1 057 €/m ²
Parfondeval	102	3 km ²	34 h/km ²	55.9%	3.9%	22 920 €/an	1 075 €/m ²
Bellavilliers	142	15 km ²	9 h/km ²	44.4%	2.8%	22 940 €/an	697 €/m ²
Corbon	111	8 km ²	14 h/km ²	56.8%	4.5%	26 700 €/an	1 515 €/m ²
Saint-Jouin-de-Blavou	311	17 km ²	18 h/km ²	47.6%	4.8%	21 580 €/an	825 €/m ²
Courgeon	350	10 km ²	35 h/km ²	42%	2.3%	22 640 €/an	1 252 €/m ²
Loisail	135	5 km ²	27 h/km ²	37%	2.2%	22 410 €/an	1 575 €/m ²
Coulimer	285	17 km ²	17 h/km ²	43.5%	4.2%	22 110 €/an	2 143 €/m ²
Rimou	357	13 km ²	27 h/km ²	40.9%	6.4%	19 080 €/an	1 081 €/m ²
Mortagne-au-Perche (4 avis)	3 898	8 km ²	487 h/km ²	39.2%	5.5%	20 580 €/an	1 254 €/m ²
Courgeoût	458	17 km ²	27 h/km ²	52.6%	2.4%	23 690 €/an	2 162 €/m ²
Saint-Langis-lès-Mortagne	877	12 km ²	73 h/km ²	38%	2.9%	22 300 €/an	1 249 €/m ²

bien-dans-ma-ville.fr



Vous aimez votre ville ? Notez-la !

Et faites-nous part de vos remarques constructives



Avec

BIEN dans ma **VILLE** 