



Version web

# Ville de Le Pin

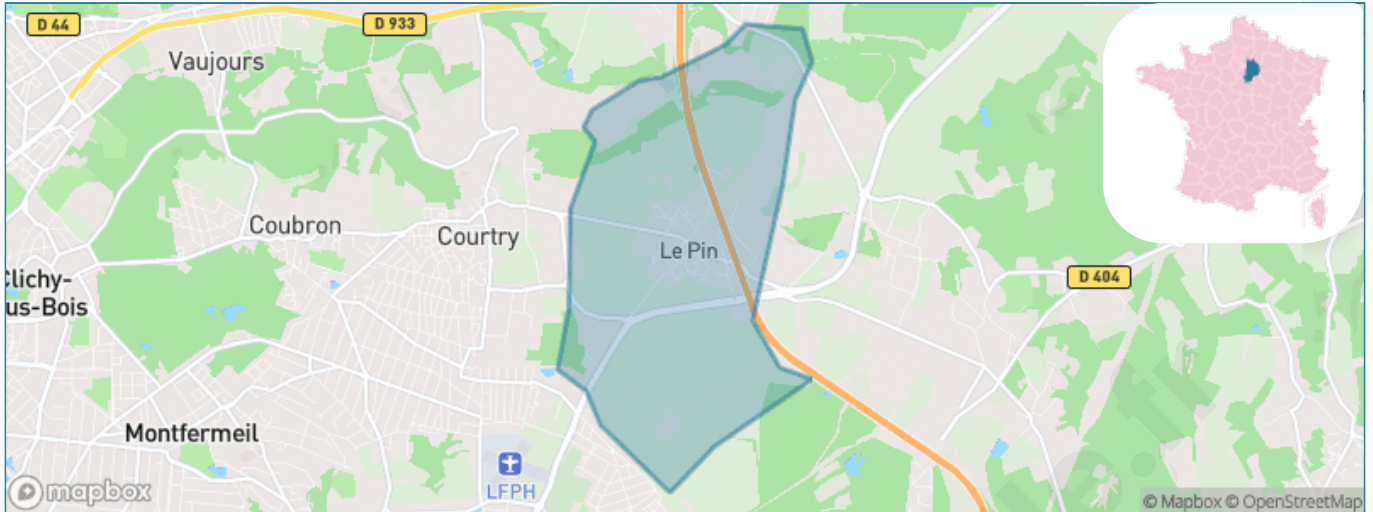
Présenté par

**BIEN** dans  
ma **VILLE** 

# Sommaire

Situation géographique .....	3
Statistiques sur la population .....	4
Evolution du nombre d'habitants .....	4
Tranche d'âge .....	5
0-14 ans .....	5
15-29 ans .....	5
30-44 ans .....	5
45-59 ans .....	5
60-74 ans .....	5
75-89 ans .....	5
90 ans et + .....	5
Activité professionnelle .....	5
Agriculteurs .....	5
Artisans, Commerçants .....	5
Cadres et sup. ....	5
Professions intermédiaires .....	5
Employé .....	5
Ouvrier .....	5
Retraité .....	5
Autres .....	5
Niveau de diplôme .....	6
Sans diplôme ou CEP .....	6
Brevet, BEPC, DNB .....	6
CAP-BEP ou équivalent .....	6
BAC ou équivalent .....	6
BAC+2 .....	6
BAC+3 ou +4 .....	6
BAC+5 ou plus .....	6
Composition des ménages .....	6
Couple sans enfant .....	6
Couple avec enfant(s) .....	6
Famille monoparentale .....	6
Colocation / Autre .....	6
Personnes seules .....	6
Profils électoraux .....	7
Premier tour .....	7
Sécurité .....	8
Evolution du nombre d'infractions .....	8
Pour comparer .....	9
Services à la population .....	10
Commerce .....	10
Éducation .....	10
Villes autour de Le Pin .....	11
Avis sur la ville de Le Pin .....	12
Moyenne par critère .....	12
Villes autour de Le Pin .....	12
Répartition des avis par note .....	12
Répartition des avis par note .....	12

# Situation géographique



## i Informations clés

- **Région :** Île-de-France
- **Département :** Seine-et-Marne
- **Code postal :** 77181
- **Superficie :** 6 km<sup>2</sup>



# Statistiques sur la population



Nombre d'habitants

**1 530**



Age moyen

**38 ans**



Pop active

**56.4%**



Taux chômage

**7.5%**



Pop densité

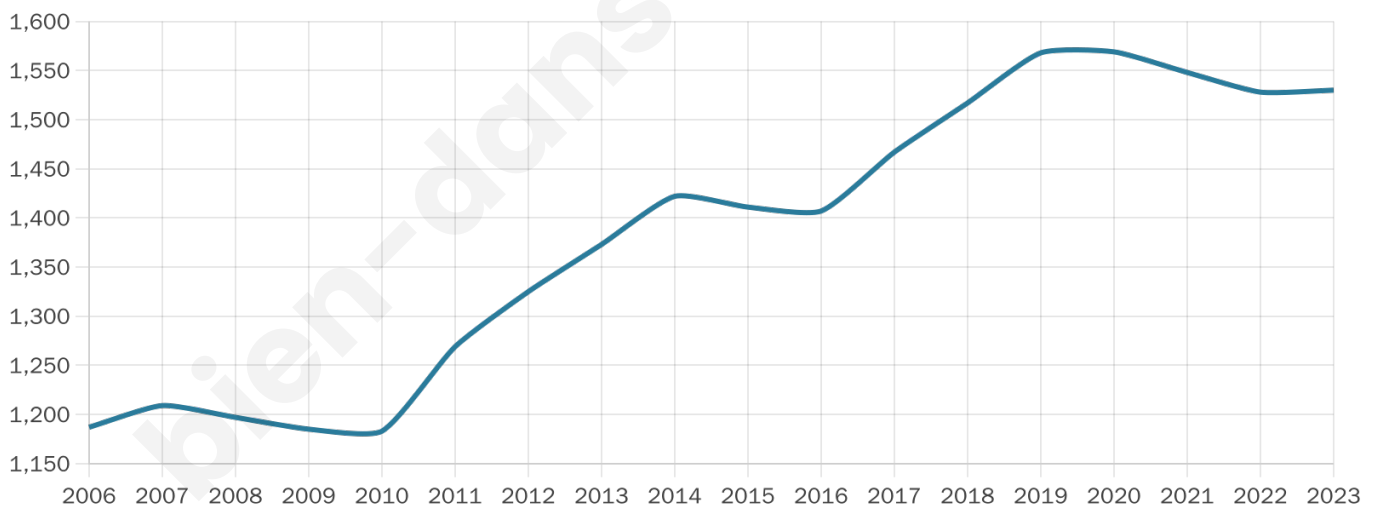
**255 h/km<sup>2</sup>**



Revenu moyen

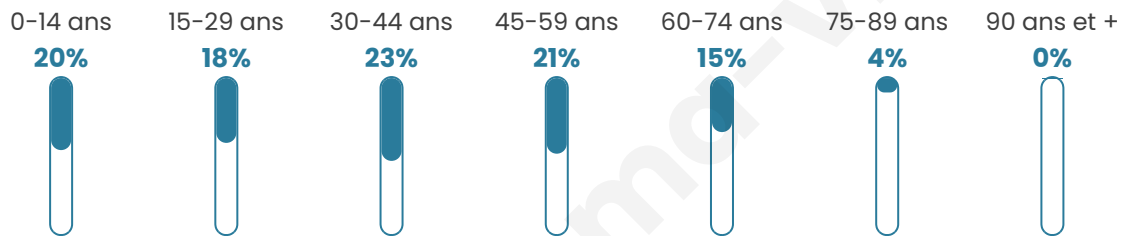
**27 180 €/an**

## Evolution du nombre d'habitants

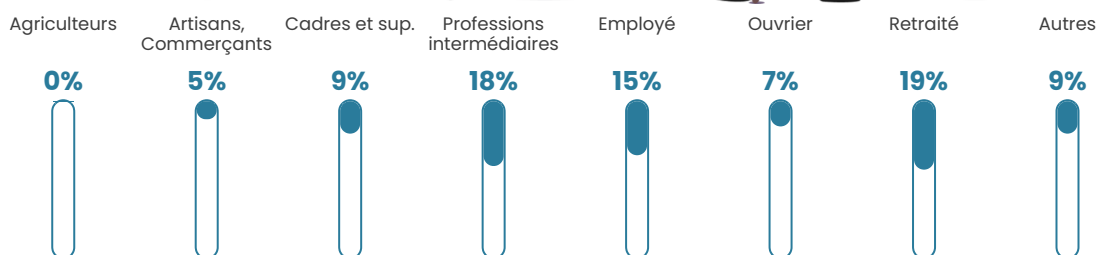


Sources : Institut national de la statistique et des études économiques (insee) selon Les dernières parutions officielles de 2024 portant sur les années 2020, 2021 et 2022.


## Tranche d'âge




## Activité professionnelle



## Niveau de diplôme












## Composition des ménages



# Profils électoraux

## Premier tour

	Marine LE PEN	31.39 %
	Emmanuel MACRON	23.44 %
	Jean-Luc MÉLENCHON	20.40 %
	Éric ZEMMOUR	9.80 %
	Valérie PÉCRESSE	4.90 %
	Fabien ROUSSEL	2.38 %
	Yannick JADOT	2.12 %
	Nicolas DUPONT-AIGNAN	2.12 %
	Jean LASSALLE	1.85 %
	Anne HIDALGO	0.66 %
	Philippe POUTOU	0.53 %
	Nathalie ARTHAUD	0.40 %



### 1 029 inscrits

Participation : 75.51%

Votes blancs : 2.06%

Votes nuls : 0.77%

## Second tour

	Emmanuel MACRON	49,4 %
	Marine LE PEN	50,6 %

### 1 031 inscrits

Participation : 72.55%

Votes blancs : 8.56%

Votes nuls : 2.14%

# Sécurité



Agressions physiques / sexuelles

**0**



Cambriolages

**0**



Vols / dégradations

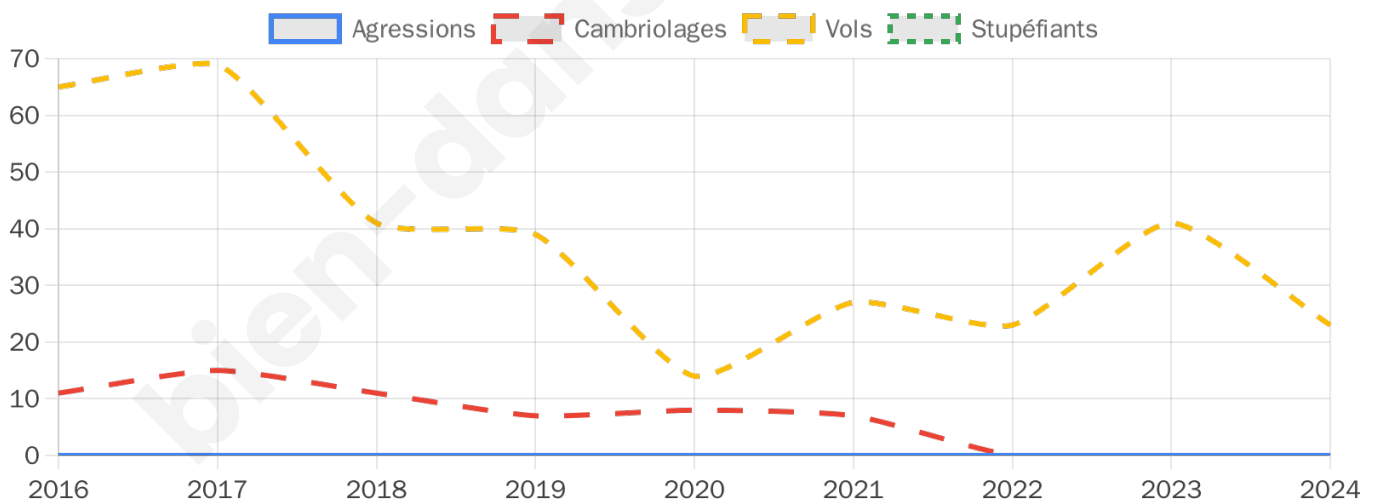
**23**



Stupéfiants

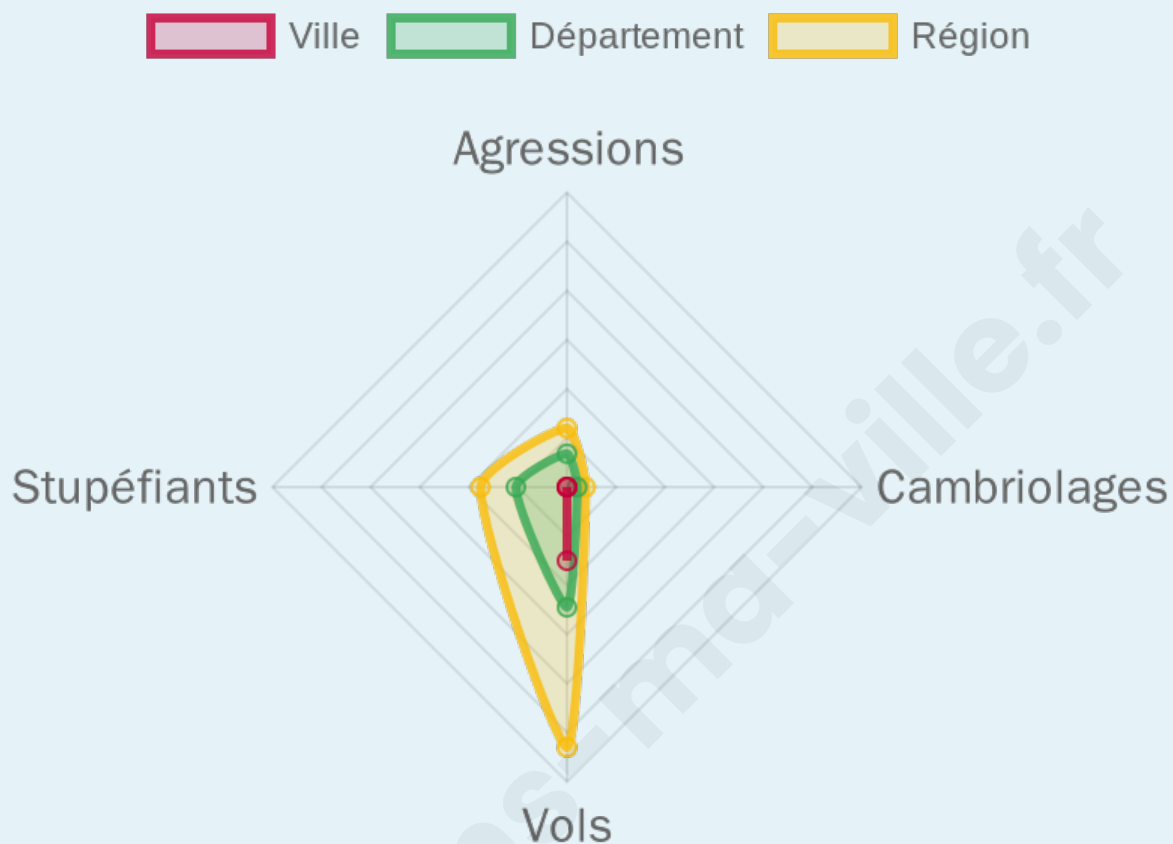
**0**

## Evolution du nombre d'infractions



## Pour comparer

(en proportion du nombre d'habitants)



Sources : Bases statistiques communale, départementale et régionale de la délinquance enregistrée par la police et la gendarmerie nationales selon les dernières parutions officielles de 2025 portant sur l'année 2024 ([data.gouv](https://data.gouv.fr)).

Agressions physiques / sexuelles : Violences sexuelles, coups et blessures volontaires intrafamiliaux, coups et blessures volontaires, autres coups, blessures volontaires et vols violents sans arme.

Cambriolages : Cambriolages de logements.

Vols : Vols avec armes, vols d'accessoires sur véhicules, vols dans les véhicules, vols de véhicules, vols sans violence contre des personnes, destructions, dégradations volontaires et escroqueries.

Stupéfiants : Trafic de stupéfiants dont (AFD) et usage de stupéfiants.

# Services à la population



## Commerce

Hypermarché	X <a href="#">Villeparisis</a> 2km
Supermarché	X <a href="#">Courtry</a> 1km
Superette	1
Boulangerie	1
Boucherie	1
Restaurant	1
Garage	5
Station-service	1
Banque	X <a href="#">Chelles</a> 2km
La poste	6
Coiffeur	2
Tabac	X <a href="#">Courtry</a> 1km
Bars / discothèque	1
Bibliothèque	X <a href="#">Chelles</a> 4km
Cinéma	X <a href="#">Tremblay-en-France</a> 4km
Vétérinaire	X <a href="#">Courtry</a> 1km



## Santé

Pharmacie	1
Hôpital	X <a href="#">Montfermeil</a> 4km
Laboratoire d'analyses médicales	X <a href="#">Chelles</a> 2km
Etablissement pour handicapé	X <a href="#">Villeparisis</a> 3km
EHPA	X <a href="#">Villevaudé</a> 2km
Médecin	X <a href="#">Courtry</a> 1km
Dentiste	X <a href="#">Courtry</a> 1km
Chirurgien	X <a href="#">Montfermeil</a> 4km
Dermatologue	X <a href="#">Clichy-sous-Bois</a> 5km
Anesthésiste	X <a href="#">Brou-sur-Chantereine</a> 4km
Gastro-entérologue	X <a href="#">Brou-sur-Chantereine</a> 4km
Gynécologue	X <a href="#">Chelles</a> 3km
Cancérologue	X <a href="#">Brou-sur-Chantereine</a> 4km
Neurologue	X <a href="#">Tremblay-en-France</a> 4km
Ophthalmologue	X <a href="#">Villeparisis</a> 3km
ORL	X <a href="#">Villeparisis</a> 3km
Cardiologue	X <a href="#">Montfermeil</a> 4km
Pédiatre	X <a href="#">Coubron</a> 2km
Pneumologue	X <a href="#">Brou-sur-Chantereine</a> 4km
Psychologue	X <a href="#">Montfermeil</a> 4km
Radiologue	X <a href="#">Claye-Souilly</a> 3km
Rhumatologue	X <a href="#">Livry-Gargan</a> 6km
Sage-femme	X <a href="#">Coubron</a> 2km



## Éducation

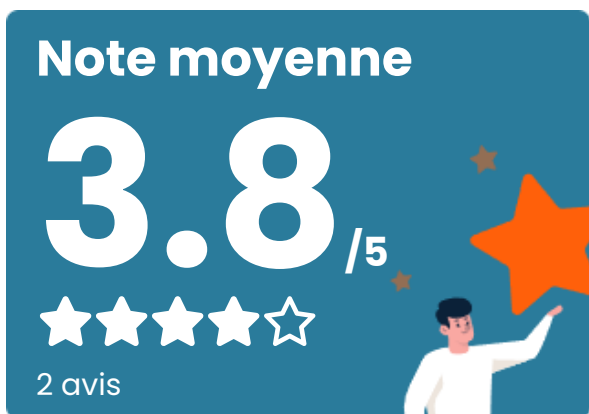
Crèche	1
Ecole maternelle Public	X <a href="#">Courtry</a> 1km
Ecole maternelle Privé	X <a href="#">Rosny-sous-Bois</a> 11km
Ecole primaire Public	1
Ecole primaire Privé	X <a href="#">Chelles</a> 3km
Collège Public	X <a href="#">Courtry</a> 1km
Collège Privé	X <a href="#">Chelles</a> 3km
Lycée Public	X <a href="#">Chelles</a> 3km
Lycée Privé	X <a href="#">Chelles</a> 3km

Sources : Base Sirene des entreprises et de leurs établissements selon les dernières parutions officielles de 2025 portant sur l'année 2024 ([data.gouv](#)). Liste, localisation et tarifs des professionnels de santé selon les dernières parutions officielles de 2025 portant sur l'année 2024 ([opendatasoft](#)) et FINISS Extraction du Fichier des établissements selon les dernières parutions officielles de 2025 portant sur l'année 2024 ([data.gouv](#)). Adresse et géolocalisation des établissements d'enseignement du premier et second degrés selon les dernières parutions officielles de 2025 portant sur l'année 2024 ([data.education.gouv](#))

## Villes autour de Le Pin

Ville	Habitants	Superficie	Pop densité	Pop active	Taux chômage	Revenu moyen	Prix immobilier
Villeparisis (32 avis)	26 946	8 km <sup>2</sup>	3 368 h/km <sup>2</sup>	50.2%	5.8%	22 650 €/an	3 175 €/m <sup>2</sup>
Villevaudé (4 avis)	2 132	10 km <sup>2</sup>	213 h/km <sup>2</sup>	50%	4%	28 000 €/an	3 239 €/m <sup>2</sup>
Coubron (8 avis)	5 175	4 km <sup>2</sup>	1 294 h/km <sup>2</sup>	46%	3.9%	27 100 €/an	2 868 €/m <sup>2</sup>
Brou-sur-Chantereine (12 avis)	5 196	4 km <sup>2</sup>	1 299 h/km <sup>2</sup>	48.2%	4.9%	22 750 €/an	2 899 €/m <sup>2</sup>
Chelles (65 avis)	54 620	15 km <sup>2</sup>	3 641 h/km <sup>2</sup>	48.5%	5.6%	23 830 €/an	3 255 €/m <sup>2</sup>
Vaujours (29 avis)	8 007	3 km <sup>2</sup>	2 669 h/km <sup>2</sup>	44.4%	3.9%	23 430 €/an	3 303 €/m <sup>2</sup>
Montfermeil (47 avis)	28 703	5 km <sup>2</sup>	5 741 h/km <sup>2</sup>	43.1%	6.2%	20 870 €/an	3 191 €/m <sup>2</sup>
Livry-Gargan (94 avis)	47 228	7 km <sup>2</sup>	6 747 h/km <sup>2</sup>	46.8%	5.9%	21 750 €/an	3 237 €/m <sup>2</sup>
Clichy-sous-Bois (10 avis)	29 354	4 km <sup>2</sup>	7 339 h/km <sup>2</sup>	37.3%	7.1%	15 260 €/an	2 193 €/m <sup>2</sup>
Tremblay-en-France (22 avis)	38 348	22 km <sup>2</sup>	1 743 h/km <sup>2</sup>	46.9%	6.6%	21 420 €/an	3 065 €/m <sup>2</sup>
Vaires-sur-Marne (23 avis)	13 931	6 km <sup>2</sup>	2 322 h/km <sup>2</sup>	45.3%	4.6%	26 430 €/an	3 618 €/m <sup>2</sup>
Pomponne (6 avis)	4 215	7 km <sup>2</sup>	602 h/km <sup>2</sup>	49.8%	4.9%	27 180 €/an	3 762 €/m <sup>2</sup>
Sevran (46 avis)	52 535	7 km <sup>2</sup>	7 505 h/km <sup>2</sup>	43.9%	7.8%	17 300 €/an	2 684 €/m <sup>2</sup>
Gressy (1 avis)	807	3 km <sup>2</sup>	269 h/km <sup>2</sup>	45.2%	3%	34 290 €/an	2 615 €/m <sup>2</sup>
Gournay-sur-Marne (36 avis)	7 320	1 km <sup>2</sup>	7 320 h/km <sup>2</sup>	46.6%	3.4%	29 930 €/an	4 257 €/m <sup>2</sup>

# Avis sur la ville de Le Pin



## Moyenne par critère



## Villes autour de Le Pin

Ville	Note globale	Sécurité	Éducation	Sport Loisir	Environnement	Vie pratique
Villeparisis (32 avis)	3.4	2.9	3.5	3.9	2.9	3.7
Villevaudé (4 avis)	3.3	3.8	3.3	3.0	3.5	3.0
Coubron (8 avis)	3.8	<b>4.0</b>	<b>4.1</b>	3.1	<b>4.6</b>	3.3
Brou-sur-Chantereine (12 avis)	2.8	2.8	3.1	2.3	2.5	3.0
Chelles (65 avis)	3.5	2.7	3.4	3.9	3.6	3.8
Vaujours (29 avis)	2.8	2.6	3.2	2.9	2.4	2.7
Montfermeil (47 avis)	3.7	3.6	3.6	<b>4.0</b>	3.9	3.4
Livry-Gargan (94 avis)	2.7	2.4	2.9	3.1	2.5	2.8
Clichy-sous-Bois (10 avis)	2.4	1.8	2.1	3.2	2.4	2.5
Tremblay-en-France (22 avis)	3.1	2.5	3.1	3.4	3.2	3.3
Vaires-sur-Marne (23 avis)	3.8	3.6	3.7	<b>4.5</b>	<b>4.0</b>	3.5
Pomponne (6 avis)	3.5	3.8	<b>4.0</b>	3.3	3.2	3.3
Sevran (46 avis)	2.7	2.1	2.3	3.1	3.0	2.8
Gressy (1 avis)	<b>4.4</b>	<b>4.0</b>	<b>5.0</b>	<b>4.0</b>	<b>5.0</b>	<b>4.0</b>
Gournay-sur-Marne (36 avis)	<b>4.3</b>	<b>4.1</b>	<b>4.4</b>	<b>4.3</b>	<b>4.7</b>	3.9



# **Vous aimez votre ville ? Notez-la !**

Et faites-nous part de vos remarques constructives



Avec

**BIEN** dans ma **VILLE** 