



Version web

Ville de Le Pin

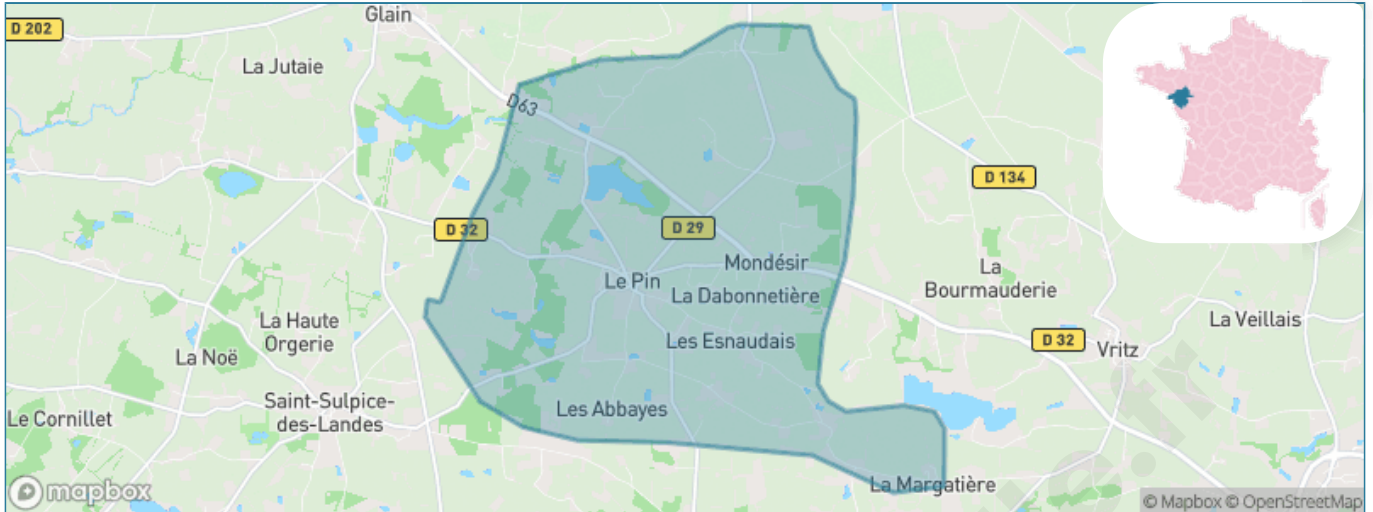
Présenté par

BIEN dans
ma **VILLE** 

Sommaire

Situation géographique	3
Statistiques sur la population	4
Evolution du nombre d'habitants	4
Tranche d'âge	5
0-14 ans	5
15-29 ans	5
30-44 ans	5
45-59 ans	5
60-74 ans	5
75-89 ans	5
90 ans et +	5
Activité professionnelle	5
Agriculteurs	5
Artisans, Commerçants	5
Cadres et sup.	5
Professions intermédiaires	5
Employé	5
Ouvrier	5
Retraité	5
Autres	5
Niveau de diplôme	6
Sans diplôme ou CEP	6
Brevet, BEPC, DNB	6
CAP-BEP ou équivalent	6
BAC ou équivalent	6
BAC+2	6
BAC+3 ou +4	6
BAC+5 ou plus	6
Composition des ménages	6
Couple sans enfant	6
Couple avec enfant(s)	6
Famille monoparentale	6
Colocation / Autre	6
Personnes seules	6
Profils électoraux	7
Premier tour	7
Sécurité	8
Evolution du nombre d'infractions	8
Pour comparer	9
Services à la population	10
Commerce	10
Éducation	10
Villes autour de Le Pin	12

Situation géographique



i Informations clés

- **Région** : Pays de la Loire
- **Département** : Loire-Atlantique
- **Code postal** : 44540
- **Superficie** : 25 km²



Statistiques sur la population



Nombre d'habitants

868



Age moyen

40 ans



Pop active

41.9%



Taux chômage

6.8%



Pop densité

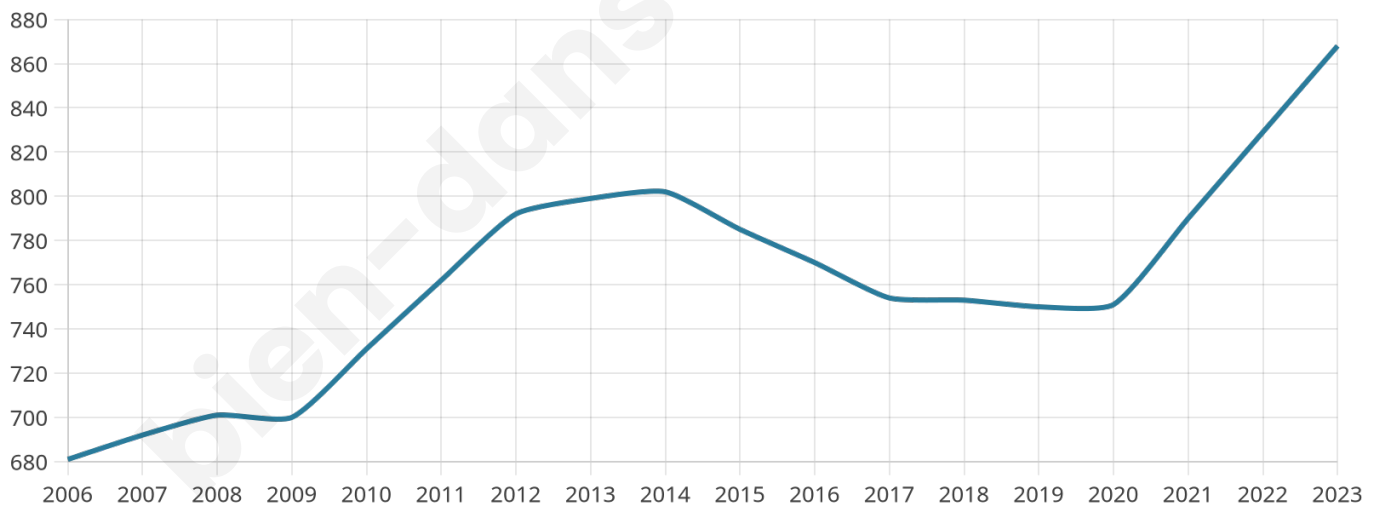
35 h/km²



Revenu moyen

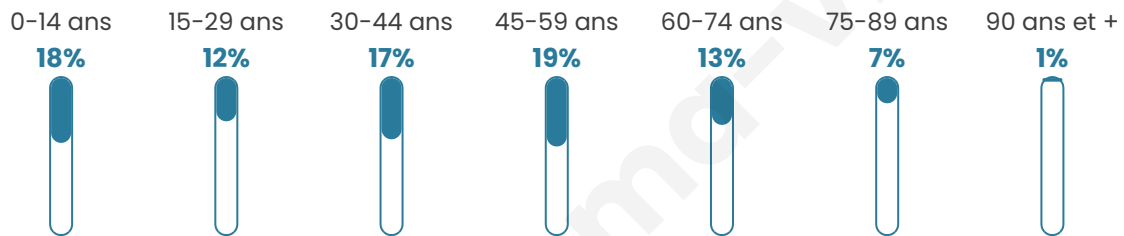
21 410 €/an

Evolution du nombre d'habitants

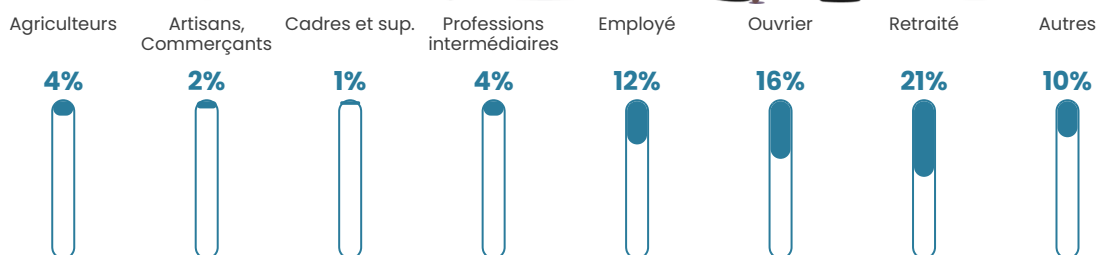


Sources : Institut national de la statistique et des études économiques (insee) selon Les dernières parutions officielles de 2024 portant sur les années 2020, 2021 et 2022.

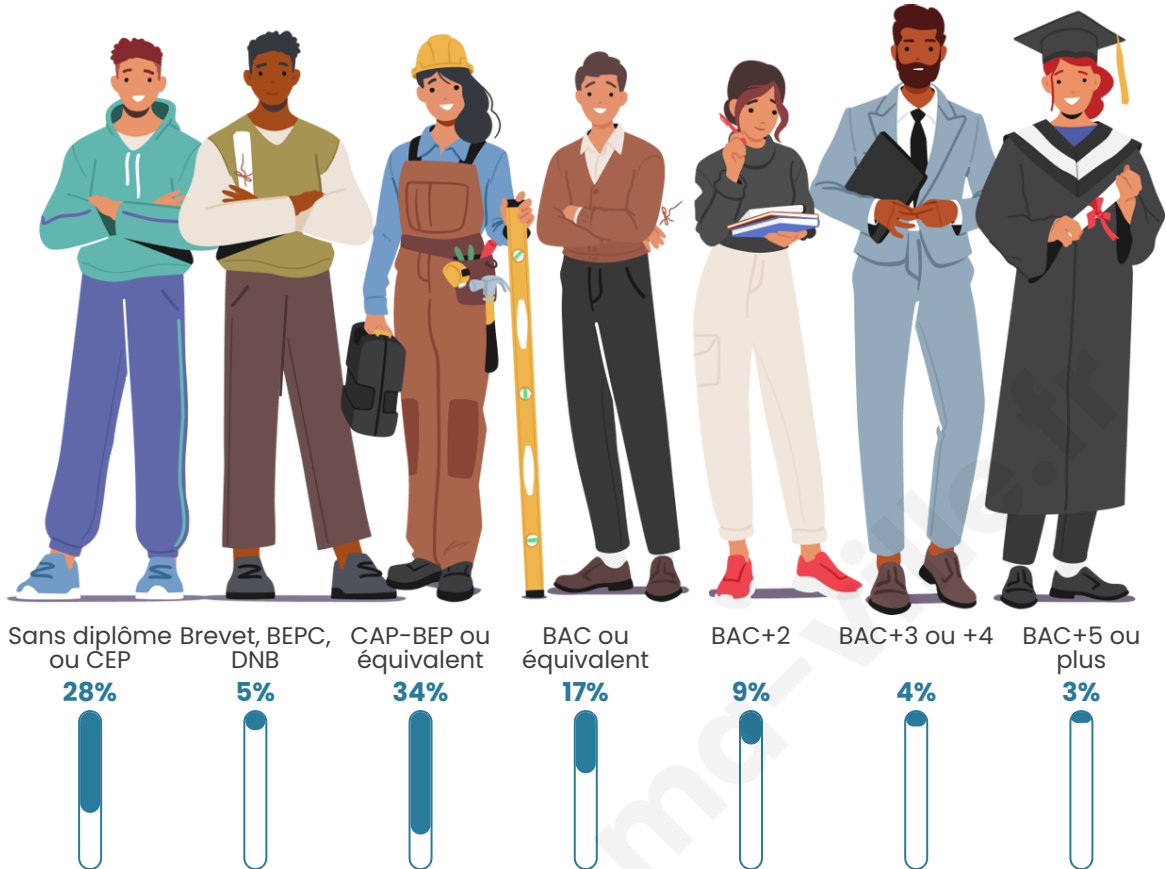
Tranche d'âge




Activité professionnelle



Niveau de diplôme













Composition des ménages



Profils électoraux



Premier tour

	Emmanuel MACRON	35.89 %
	Marine LE PEN	30.86 %
	Jean-Luc MÉLENCHON	13.16 %
	Valérie PÉCRESSÉ	5.26 %
	Yannick JADOT	4.31 %
	Éric ZEMMOUR	3.59 %
	Jean LASSALLE	2.15 %
	Nicolas DUPONT- AIGNAN	1.67 %
	Anne HIDALGO	1.20 %
	Philippe POUTOU	0.96 %
	Fabien ROUSSEL	0.72 %
	Nathalie ARTHAUD	0.24 %

552 inscrits

Participation : 77.72%
Votes blancs : 1.63%
Votes nuls : 0.93%

Second tour

	Emmanuel MACRON	51,78 %
	Marine LE PEN	48,22 %

553 inscrits

Participation : 77.22%
Votes blancs : 6.79%
Votes nuls : 0.94%

Sécurité



Agressions physiques / sexuelles

0



Cambriolages

0



Vols / dégradations

0



Stupéfiants

0

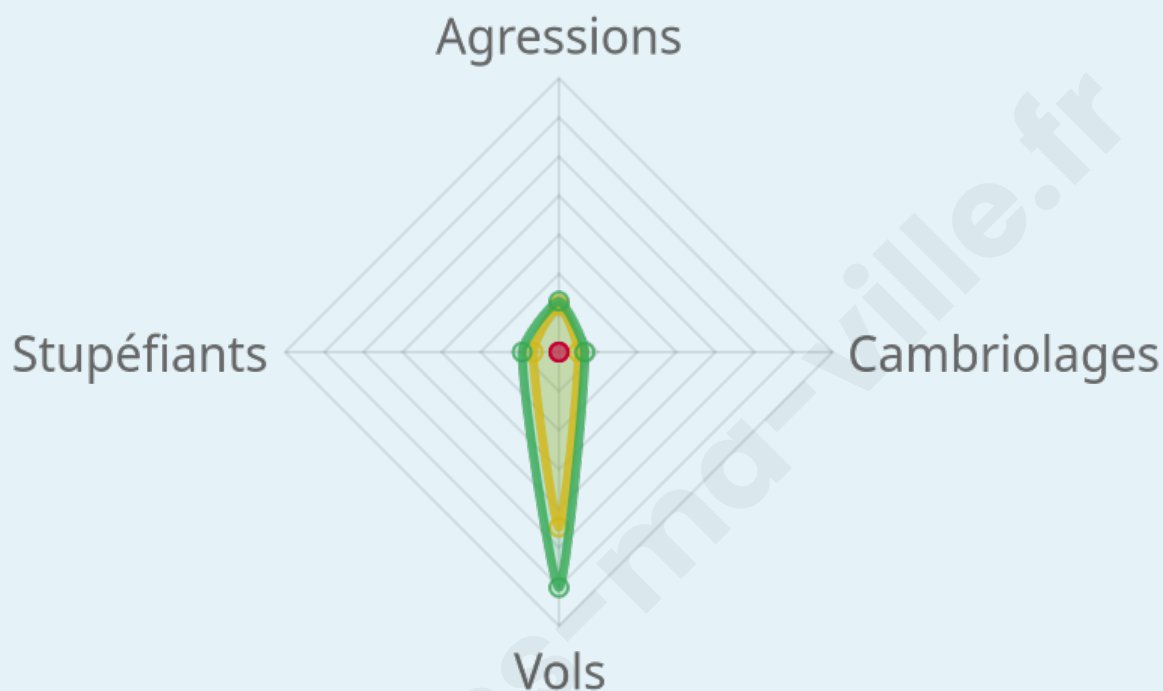
Evolution du nombre d'infractions



Pour comparer

(en proportion du nombre d'habitants)

Ville Département Région



Sources : Bases statistiques communale, départementale et régionale de la délinquance enregistrée par la police et la gendarmerie nationales selon les dernières parutions officielles de 2025 portant sur l'année 2024 ([data.gouv](https://data.gouv.fr)).

Agressions physiques / sexuelles : Violences sexuelles, coups et blessures volontaires intrafamiliaux, coups et blessures volontaires, autres coups, blessures volontaires et vols violents sans arme.

Cambriolages : Cambriolages de logements.

Vols : Vols avec armes, vols d'accessoires sur véhicules, vols dans les véhicules, vols de véhicules, vols sans violence contre des personnes, destructions, dégradations volontaires et escroqueries.

Stupéfiants : Trafic de stupéfiants dont (AFD) et usage de stupéfiants.

Services à la population



Commerce

Hypermarché	X Montoir-de-Bretagne 3km
Supermarché	X Trignac 4km
Superette	1
Boulangerie	X Saint-Malo-de-Guersac 1km
Boucherie	X Saint-Joachim 5km
Restaurant	2
Garage	X Saint-Malo-de-Guersac 1km
Station-service	X Montoir-de-Bretagne 2km
Banque	X Montoir-de-Bretagne 3km
La poste	X Montoir-de-Bretagne 2km
Coiffeur	X Saint-Malo-de-Guersac 1km
Tabac	X Trignac 7km
Bars / discothèque	1
Bibliothèque	X Crossac 7km
Cinéma	X Saint-Malo-de-Guersac 1km
Vétérinaire	X Montoir-de-Bretagne 3km



Santé

Pharmacie	X Saint-Malo-de-Guersac 1km
Hôpital	X Saint-Nazaire 9km
Laboratoire d'analyses médicales	X Montoir-de-Bretagne 3km
Etablissement pour handicapé	X Montoir-de-Bretagne 3km
EHPA	X Montoir-de-Bretagne 3km
Médecin	X Saint-Malo-de-Guersac 1km
Dentiste	X Saint-Malo-de-Guersac 1km
Chirurgien	X Saint-Nazaire 11km
Dermatologue	X Saint-Nazaire 10km
Anesthésiste	X Saint-Nazaire 11km
Gastro-entérologue	X Saint-Nazaire 6km
Gynécologue	X Saint-Nazaire 11km
Cancérologue	X Nantes 50km
Neurologue	X Montoir-de-Bretagne 6km
Ophtalmologue	X Saint-Nazaire 11km
ORL	X Saint-Nazaire 9km
Cardiologue	X Montoir-de-Bretagne 3km
Pédiatre	X Saint-Nazaire 10km
Pneumologue	X Saint-Nazaire 13km
Psychologue	X Saint-Nazaire 9km
Radiologue	X Montoir-de-Bretagne 3km
Rhumatologue	X Saint-Nazaire 11km
Sage-femme	X Saint-Malo-de-Guersac 1km



Éducation

Crèche	X Saint-Malo-de-Guersac 2km
Ecole maternelle Public	X Montoir-de-Bretagne 2km
Ecole maternelle Privé	X Prinquiau 12km
Ecole primaire Public	X Saint-Malo-de-Guersac 1km
Ecole primaire Privé	1
Collège Public	X Montoir-de-Bretagne 2km
Collège Privé	X Saint-Nazaire 8km
Lycée Public	X Saint-Nazaire 8km

Lycée Privé

X Montoir-de-Bretagne
4km

Sources : Base Sirene des entreprises et de leurs établissements selon les dernières parutions officielles de 2025 portant sur l'année 2024 ([data.gouv](#)). Liste, localisation et tarifs des professionnels de santé selon les dernières parutions officielles de 2025 portant sur l'année 2024 ([opendatasoft](#)) et FINESS Extraction du Fichier des établissements selon les dernières parutions officielles de 2025 portant sur l'année 2024 ([data.gouv](#)). Adresse et géolocalisation des établissements d'enseignement du premier et second degrés selon les dernières parutions officielles de 2025 portant sur l'année 2024 ([data.education.gouv](#))

bien-dans-ma-ville.fr

Villes autour de Le Pin

Ville	Habitants	Superficie	Pop densité	Pop active	Taux chômage	Revenu moyen	Prix immobilier
Saint-Malo-de-Guersac (2 avis)	3 203	14 km ²	229 h/km ²	45.9%	3.9%	22 730 €/an	1 863 €/m ²
Montoir-de-Bretagne (11 avis)	7 282	36 km ²	202 h/km ²	47%	4%	22 090 €/an	1 894 €/m ²
Trignac (6 avis)	8 397	14 km ²	600 h/km ²	45.2%	5.4%	21 210 €/an	1 822 €/m ²
Saint-Joachim (8 avis)	4 112	86 km ²	48 h/km ²	46.2%	4.4%	22 060 €/an	1 590 €/m ²
Crossac (5 avis)	2 974	25 km ²	119 h/km ²	50.1%	2.7%	23 370 €/an	1 592 €/m ²
Saint-Nazaire (85 avis)	74 568	46 km ²	1 621 h/km ²	42%	6.1%	21 900 €/an	2 329 €/m ²
Besné (4 avis)	3 322	17 km ²	195 h/km ²	51.1%	3.9%	24 040 €/an	1 734 €/m ²
Sainte-Reine-de-Bretagne	2 484	19 km ²	131 h/km ²	44.7%	3.8%	22 050 €/an	1 515 €/m ²
Donges (1 avis)	8 219	48 km ²	171 h/km ²	49.3%	4%	22 520 €/an	1 769 €/m ²
Saint-Brevin-les-Pins (20 avis)	14 541	19 km ²	765 h/km ²	39.8%	3.6%	25 290 €/an	3 136 €/m ²
Pontchâteau (24 avis)	11 474	55 km ²	209 h/km ²	45.6%	4.2%	23 340 €/an	1 774 €/m ²
Saint-Lyphard (1 avis)	5 304	24 km ²	221 h/km ²	46.3%	2.8%	24 360 €/an	2 006 €/m ²
Corsept (2 avis)	2 594	23 km ²	113 h/km ²	51%	4.2%	24 200 €/an	2 208 €/m ²
Saint-André-des-Eaux (1 avis)	7 013	24 km ²	292 h/km ²	48.4%	2.9%	26 240 €/an	2 349 €/m ²
Paimboeuf (2 avis)	3 045	2 km ²	1 523 h/km ²	43.3%	5.2%	20 790 €/an	1 673 €/m ²

bien-dans-ma-ville.fr



Vous aimez votre ville ? Notez-la !

Et faites-nous part de vos remarques constructives



Avec

BIEN dans ma **VILLE** 