



Version web

# Ville de Piève

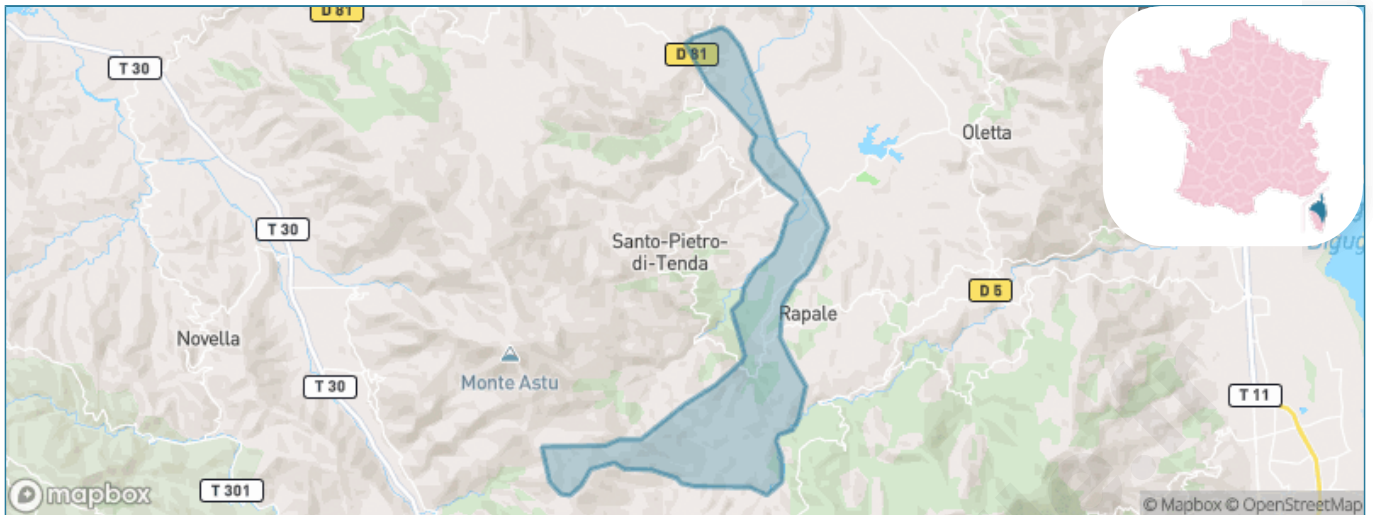
Présenté par

**BIEN** dans  
ma **VILLE** 

# Sommaire

Situation géographique .....	3
Statistiques sur la population .....	4
Evolution du nombre d'habitants .....	4
Tranche d'âge .....	5
0-14 ans .....	5
15-29 ans .....	5
30-44 ans .....	5
45-59 ans .....	5
60-74 ans .....	5
75-89 ans .....	5
90 ans et + .....	5
Activité professionnelle .....	5
Agriculteurs .....	5
Artisans, Commerçants .....	5
Cadres et sup. ....	5
Professions intermédiaires .....	5
Employé .....	5
Ouvrier .....	5
Retraité .....	5
Autres .....	5
Niveau de diplôme .....	6
Sans diplôme ou CEP .....	6
Brevet, BEPC, DNB .....	6
CAP-BEP ou équivalent .....	6
BAC ou équivalent .....	6
BAC+2 .....	6
BAC+3 ou +4 .....	6
BAC+5 ou plus .....	6
Composition des ménages .....	6
Couple sans enfant .....	6
Couple avec enfant(s) .....	6
Famille monoparentale .....	6
Colocation / Autre .....	6
Personnes seules .....	6
Profils électoraux .....	7
Premier tour .....	7
Sécurité .....	8
Evolution du nombre d'infractions .....	8
Pour comparer .....	9
Services à la population .....	10
Commerce .....	10
Éducation .....	10
Villes autour de Piève .....	11

# Situation géographique



## i Informations clés

- **Région** : Corse
- **Département** : Haute-corse
- **Code postal** : 20246
- **Superficie** : 19 km<sup>2</sup>



# Statistiques sur la population



Nombre d'habitants

**115**



Age moyen

**58 ans**



Pop active

**35.7%**



Taux chômage

**5.1%**



Pop densité

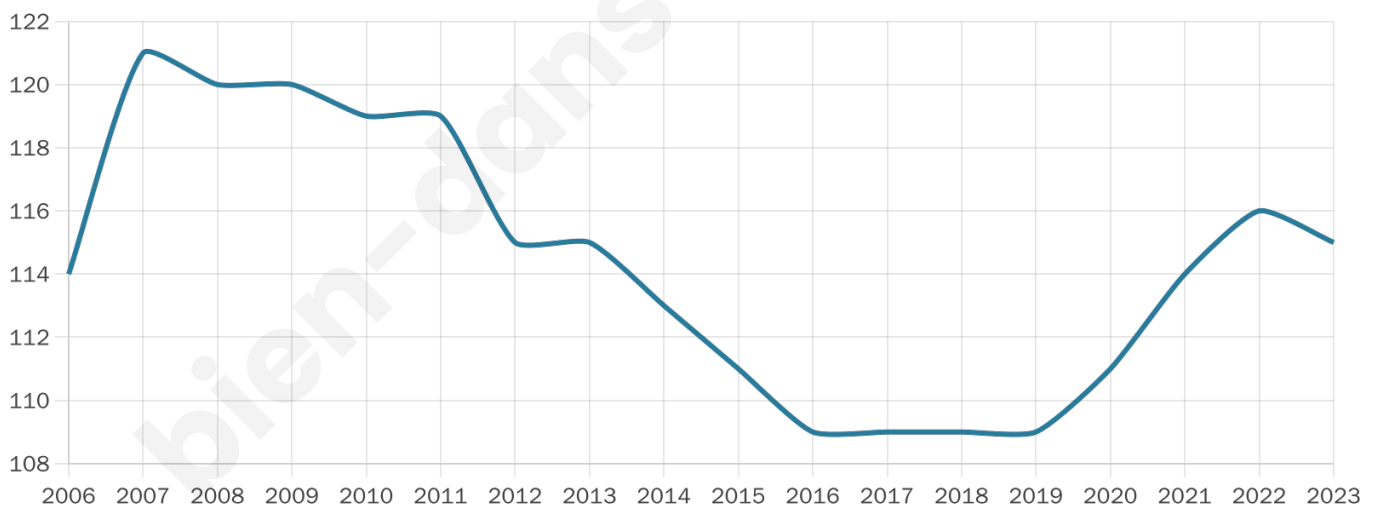
**6 h/km<sup>2</sup>**



Revenu moyen

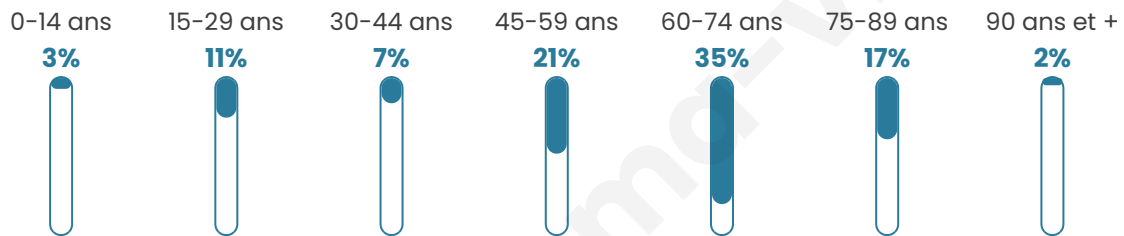
**NC**

## Evolution du nombre d'habitants

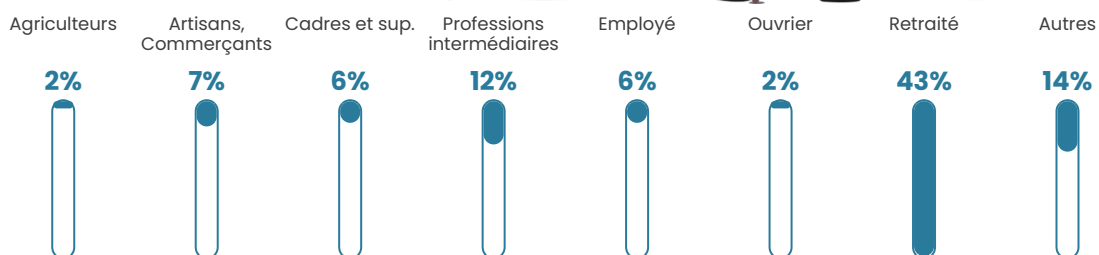


Sources : Institut national de la statistique et des études économiques (insee) selon Les dernières parutions officielles de 2024 portant sur les années 2020, 2021 et 2022.


## Tranche d'âge




## Activité professionnelle



## Niveau de diplôme















## Composition des ménages





# Profils électoraux

## Premier tour

	Marine LE PEN	25.71 %
	Emmanuel MACRON	24.29 %
	Jean-Luc MÉLENCHON	15.71 %
	Jean LASSALLE	10.00 %
	Éric ZEMMOUR	8.57 %
	Yannick JADOT	5.71 %
	Anne HIDALGO	4.29 %
	Valérie PÉCRESSÉ	4.29 %
	Fabien ROUSSEL	1.43 %
	Nathalie ARTHAUD	0.00 %
	Philippe POUTOU	0.00 %
	Nicolas DUPONT- AIGNAN	0.00 %

## Second tour

	Emmanuel MACRON	59,42 %
	Marine LE PEN	40,58 %

### 123 inscrits

Participation : 62.6%

Votes blancs : 9.09%

Votes nuls : 1.3%

### 123 inscrits

Participation : 59.35%

Votes blancs : 2.74%

Votes nuls : 1.37%

# Sécurité



Agressions physiques / sexuelles

0



Cambriolages

0



Vols / dégradations

0



Stupéfiants

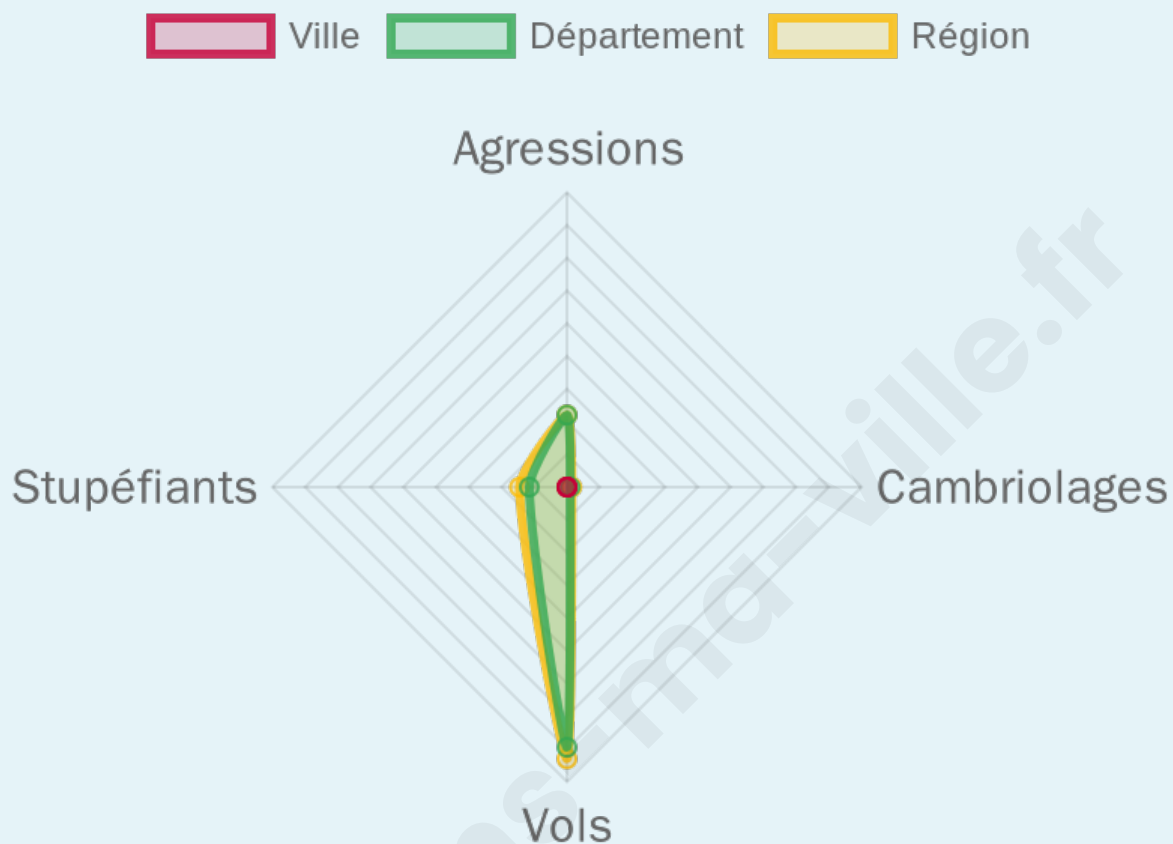
0

## Evolution du nombre d'infractions



## Pour comparer

(en proportion du nombre d'habitants)



Sources : Bases statistiques communale, départementale et régionale de la délinquance enregistrée par la police et la gendarmerie nationales selon les dernières parutions officielles de 2025 portant sur l'année 2024 ([data.gouv](https://data.gouv.fr)).

Agressions physiques / sexuelles : Violences sexuelles, coups et blessures volontaires intrafamiliaux, coups et blessures volontaires, autres coups, blessures volontaires et vols violents sans arme.

Cambriolages : Cambriolages de logements.

Vols : Vols avec armes, vols d'accessoires sur véhicules, vols dans les véhicules, vols de véhicules, vols sans violence contre des personnes, destructions, dégradations volontaires et escroqueries.

Stupéfiants : Trafic de stupéfiants dont (AFD) et usage de stupéfiants.

# Services à la population



## Commerce

Hypermarché	X <a href="#">Furiani</a> 15km
Supermarché	X <a href="#">Oletta</a> 10km
Superette	X <a href="#">San-Gavino-di-Tenda</a> 3km
Boulangerie	X <a href="#">Murato</a> 3km
Boucherie	X <a href="#">Murato</a> 3km
Restaurant	X <a href="#">Rapale</a> 2km
Garage	X <a href="#">Olmata-di-Tuda</a> 7km
Station-service	X <a href="#">Lucciana</a> 11km
Banque	X <a href="#">Saint-Florent</a> 10km
La poste	X <a href="#">Borgo</a> 12km
Coiffeur	X <a href="#">Murato</a> 3km
Tabac	X <a href="#">Oletta</a> 10km
Bars / discothèque	1
Bibliothèque	X <a href="#">Biguglia</a> 13km
Cinéma	X <a href="#">Furiani</a> 14km
Vétérinaire	X <a href="#">Oletta</a> 8km



## Santé

Pharmacie	X <a href="#">Murato</a> 3km
Hôpital	X <a href="#">Bastia</a> 16km
Laboratoire d'analyses médicales	X <a href="#">Saint-Florent</a> 11km
Etablissement pour handicapé	X <a href="#">Borgo</a> 12km
EHPA	X <a href="#">Saint-Florent</a> 13km
Médecin	X <a href="#">Olmata-di-Tuda</a> 6km
Dentiste	X <a href="#">Saint-Florent</a> 11km
Chirurgien	X <a href="#">Furiani</a> 13km
Dermatologue	X <a href="#">Bastia</a> 19km
Anesthésiste	X <a href="#">Furiani</a> 14km
Gastro-entérologue	X <a href="#">Bastia</a> 17km
Gynécologue	X <a href="#">Furiani</a> 15km
Cancérologue	X <a href="#">Bastia</a> 18km
Neurologue	X <a href="#">Furiani</a> 16km
Ophthalmologue	X <a href="#">Borgo</a> 13km
ORL	X <a href="#">Furiani</a> 15km
Cardiologue	X <a href="#">Biguglia</a> 13km
Pédiatre	X <a href="#">Borgo</a> 13km
Pneumologue	X <a href="#">Furiani</a> 15km
Psychologue	X <a href="#">Borgo</a> 11km
Radiologue	X <a href="#">Furiani</a> 13km
Rhumatologue	X <a href="#">Ajaccio</a> 84km
Sage-femme	X <a href="#">Furiani</a> 14km



## Éducation

Crèche	X <a href="#">Oletta</a> 8km
Ecole maternelle Public	X <a href="#">Saint-Florent</a> 11km
Ecole maternelle Privé	X <a href="#">Beausoleil</a> 199km
Ecole primaire Public	X <a href="#">Murato</a> 3km
Ecole primaire Privé	X <a href="#">Biguglia</a> 13km
Collège Public	X <a href="#">Saint-Florent</a> 11km
Collège Privé	X <a href="#">Bastia</a> 18km
Lycée Public	X <a href="#">Borgo</a> 13km
Lycée Privé	X <a href="#">Bastia</a> 18km

Sources : Base Sirene des entreprises et de leurs établissements selon les dernières parutions officielles de 2025 portant sur l'année 2024 ([data.gouv](#)). Liste, localisation et tarifs des professionnels de santé selon les dernières parutions officielles de 2025 portant sur l'année 2024 ([opendatasoft](#)) et FINISS Extraction du Fichier des établissements selon les dernières parutions officielles de 2025 portant sur l'année 2024 ([data.gouv](#)). Adresse et géolocalisation des établissements d'enseignement du premier et second degrés selon les dernières parutions officielles de 2025 portant sur l'année 2024 ([data.education.gouv](#))

## Villes autour de Piève

Ville	Habitants	Superficie	Pop densité	Pop active	Taux chômage	Revenu moyen	Prix immobilier
Sorio	118	15 km <sup>2</sup>	8 h/km <sup>2</sup>	39%	4.2%	NC	1 875 €/m <sup>2</sup>
Rapale	162	10 km <sup>2</sup>	16 h/km <sup>2</sup>	45.7%	3.7%	21 960 €/an	2 833 €/m <sup>2</sup>
San-Gavino-di-Tenda	64	50 km <sup>2</sup>	1 h/km <sup>2</sup>	43.8%	9.4%	NC	1 290 €/m <sup>2</sup>
Murato	560	20 km <sup>2</sup>	28 h/km <sup>2</sup>	39.1%	2.7%	23 330 €/an	2 842 €/m <sup>2</sup>
Santo-Pietro-di-Tenda	341	125 km <sup>2</sup>	3 h/km <sup>2</sup>	34%	1.2%	19 530 €/an	833 €/m <sup>2</sup>
Vallecalle	169	6 km <sup>2</sup>	28 h/km <sup>2</sup>	44.4%	2.4%	22 960 €/an	1 186 €/m <sup>2</sup>
Bigorno	97	8 km <sup>2</sup>	12 h/km <sup>2</sup>	25.8%	4.1%	NC	1 630 €/m <sup>2</sup>
Rutali	531	17 km <sup>2</sup>	31 h/km <sup>2</sup>	40.3%	4.5%	22 100 €/an	1 837 €/m <sup>2</sup>
Campitello	107	8 km <sup>2</sup>	13 h/km <sup>2</sup>	28%	1.9%	NC	NC
Olmata-di-Tuda	583	17 km <sup>2</sup>	34 h/km <sup>2</sup>	44.6%	4.6%	21 730 €/an	1 695 €/m <sup>2</sup>
Lento	117	23 km <sup>2</sup>	5 h/km <sup>2</sup>	35.9%	2.6%	NC	2 167 €/m <sup>2</sup>
Oletta (1 avis)	1 780	26 km <sup>2</sup>	68 h/km <sup>2</sup>	41.6%	5.7%	21 900 €/an	2 679 €/m <sup>2</sup>
Volpajola	418	13 km <sup>2</sup>	32 h/km <sup>2</sup>	36.8%	3.1%	21 000 €/an	3 133 €/m <sup>2</sup>
Scolca	92	6 km <sup>2</sup>	15 h/km <sup>2</sup>	35.9%	6.5%	NC	NC
Canavaggia	123	34 km <sup>2</sup>	4 h/km <sup>2</sup>	33.3%	1.6%	20 470 €/an	1 091 €/m <sup>2</sup>

bien-dans-ma-ville.fr



# Vous aimez votre ville ? Notez-la !

Et faites-nous part de vos remarques constructives



Avec

**BIEN** dans ma **VILLE** 